



El Boletín Epidemiológico Semanal es el instrumento de difusión oficial que utiliza el MSP para dar a conocer la situación epidemiológica de los eventos sujetos a notificación obligatoria que se vigilan a través del modulo de vigilancia especial y del modulo de alerta temprana.

Enfermedades/eventos de vigilancia individual

- *Cólera
- *Dengue Clásico\Hemorrágico\SSD
- * Difteria
- *Enfermedad Febril Eruptiva
- *Enfermedad Febril Respiratoria (ETI-IRAG)
- *Enfermedad Meningocócica
- *Exposición Rábica\Rabia Humana
- * Malaria
- *Meningitis todas las formas
- *Parálisis Flácida\Poliomielitis
- *Tétanos Neonatal
- *Tétanos otras edades
- *Tosferina
- *Sintomático respiratorio/Tuberculosis
- *Muerte Infantil
- *Muerte Materna

Volumen

Boletín semanal
3

Desde el (12/01/2014) al (18/01/2014)

Dirección

C/ Santo Tomas de Aquino # 1, esq. Correa y Cidrón, Zona Universitaria, Distrito Nacional, Rep. Dominicana

Teléfonos:

809-686-9140

809-686-7347

809- 686-5337

1-809-200-4091

Fax: 809-689-8395

Email: sespas1@claro.net.do

Web: www.digepisalud.gob.do

Contenido

Enfermedades transmitidas por vectores

Enfermedades transmitidas por contacto directo

Enfermedades zoonóticas

Enfermedades prevenibles por vacunas

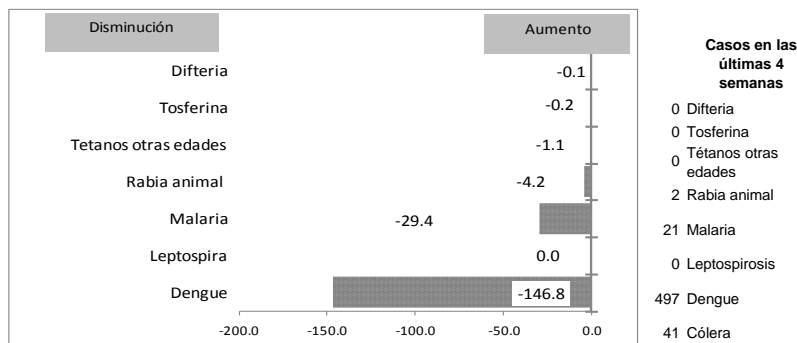
Influenza y otros virus respiratorios

Mortalidad infantil y materna

Situación Nacional de los Enfermedades Bajo Vigilancia Especial

En términos generales, a nivel nacional, las enfermedades bajo vigilancia especial se mantienen en control.

Gráfico No. 1 Reporte de enfermedades seleccionadas de notificación obligatoria, República Dominicana. Comparación de 4 semanas previas con datos históricos, últimos cinco años, 18 de enero 2014



Alerta y Respuesta Rápida

Eventos de importancia nacional: No se reportaron eventos.

Eventos de importancia internacional: OMS. Actualización OMS virus del Chikungunya en el Caribe. Hasta la fecha, hay seis territorios del Caribe que han informado de casos autóctonos de la enfermedad de Chikungunya desde el 6 de diciembre de 2013; los casos se han detectado en las Islas Vírgenes Británicas, Guadalupe, Martinica, San Bartolomé, San Martín y San Martín.

Además, como resultado de la vigilancia intensificada de la enfermedad de Chikungunya importado ha sido detectado en la Guayana Francesa (un caso de Martinica) y Dominica (un caso de Saint Martin). La información actualizada del número total de casos se publica en forma semanal en la página web de Chikungunya de la Organización Panamericana de la Salud, Oficina Regional de la Organización Mundial de la Salud para las Américas (OPS / OMS), disponible en: <http://www.paho.org/chikungunya>.



República Dominicana
Vice ministerio de Salud Colectiva



Dirección General de Epidemiología
Sistema Nacional de Vigilancia Epidemiológica

Red Programática: Prevención y control de Zoonosis

Responsable: Centro Antirrábico Nacional \ Dirección General de Epidemiología

Programas involucrados: Centro Antirrábico Nacional \ Dirección General de Epidemiología

PROVINCIA	Rabia														Leptospirosis																
	Número de casos rabia animal				Tasa incidencia		Var. % de tasas	Alerta y tendencia	Número de personas agredidas por animales*				Var. % de casos	Número de casos rabia humana				Número de casos sospechosos				Número de casos probables				Var. % de casos	Alerta y tendencia	Número de defunciones			
	SE 3		SE 1- 3		SE 1- 3				SE 3	SE 3	SE 3	SE 3		SE 1- 3	SE 3	SE 1- 3	SE 3	SE 1- 3	SE 3	SE 1- 3	SE 3	SE 1- 3	SE 3	SE 1- 3	SE 3			SE 1- 3	SE 3	SE 1- 3	SE 3
	2013	2014	2013	2014	2013	2014	2013	2014					2013													2014	2013				
01 Distrito Nacional	0	0	0	0	0.0	0.0	**	→	110	175	110	175	59%	0	0	0	0	2	1	5	2	0	0	0	0	**	→	0	0	0	0
02 Azua	0	0	0	0	0.0	0.0	**	→	6	0	6	0	-100%	0	0	0	0	1	0	1	0	0	0	0	0	**	→	0	0	0	0
03 Baoruco	0	0	0	0	0.0	0.0	**	→	7	0	7	0	-100%	0	0	0	0	0	0	0	0	0	0	0	0	**	→	0	0	0	0
04 Barahona	0	0	0	0	0.0	0.0	**	→	9	0	9	0	-100%	0	0	0	0	1	0	2	0	0	0	0	0	**	→	0	0	0	0
05 Dajabón	0	0	0	0	0.0	0.0	**	→	0	0	0	0	**	0	0	0	0	0	0	0	0	0	0	0	0	**	→	0	0	0	0
06 Duarte	0	0	0	0	0.0	0.0	**	→	12	1	12	1	-92%	0	0	0	0	1	0	3	1	0	0	1	0	**	→	0	0	0	0
07 Elías Piña	0	0	0	0	0.0	0.0	**	→	1	0	1	0	-100%	0	0	0	0	0	0	0	0	0	0	0	0	**	→	0	0	0	0
08 El Seibo	0	0	0	0	0.0	0.0	**	→	5	0	5	0	-100%	0	0	0	0	0	0	0	0	0	0	0	0	**	→	0	0	0	0
09 Espaillet	0	0	0	0	0.0	0.0	**	→	3	0	3	0	-100%	0	0	0	0	1	0	4	0	1	0	1	0	**	→	0	0	0	0
10 Independencia	0	0	0	0	0.0	0.0	**	→	14	0	14	0	-100%	0	0	0	0	0	0	0	0	0	0	0	0	**	→	0	0	0	0
11 La Altagracia	0	0	0	0	0.0	0.0	**	→	11	0	11	0	-100%	0	0	0	0	0	0	0	1	0	0	0	0	**	→	0	0	0	0
12 La Romana	0	0	0	0	0.0	0.0	**	→	16	0	16	0	-100%	0	0	0	0	0	0	0	0	0	0	0	0	**	→	0	0	0	0
13 La Vega	0	0	0	0	0.0	0.0	**	→	10	1	10	1	-90%	0	0	0	0	1	0	4	2	0	0	0	0	**	→	0	0	0	0
14 María Trinidad Sánchez	0	0	0	0	0.0	0.0	**	→	2	0	2	0	-100%	0	0	0	0	0	0	3	0	0	0	2	0	**	→	0	0	0	0
15 Monte Cristi	0	0	0	0	0.0	0.0	**	→	12	0	12	0	-100%	0	0	0	0	1	0	2	0	0	0	0	0	**	→	0	0	0	0
16 Pedernales	0	0	0	0	0.0	0.0	**	→	4	0	4	0	-100%	0	0	0	0	0	0	0	0	0	0	0	0	**	→	0	0	0	0
17 Peravia	0	0	0	0	0.0	0.0	**	→	6	0	6	0	-100%	0	0	0	0	0	1	0	0	0	0	0	**	→	0	0	0	0	
18 Puerto Plata	0	0	0	0	0.0	0.0	**	→	23	0	23	0	-100%	0	0	0	0	3	0	3	0	1	0	1	0	**	→	0	0	0	0
19 Hermanas Mirabal	0	0	0	0	0.0	0.0	**	→	8	0	8	0	-100%	0	0	0	0	2	0	5	2	1	0	1	0	**	→	0	0	0	0
20 Samaná	0	0	0	0	0.0	0.0	**	→	2	0	2	0	-100%	0	0	0	0	0	0	0	0	0	0	0	0	**	→	0	0	0	0
21 San Cristóbal	0	0	2	0	0.0	0.0	-100%	→	39	0	39	0	-100%	0	0	0	0	0	1	1	0	0	0	0	**	→	0	0	0	0	
22 San Juan	0	0	0	0	0.0	0.0	**	→	5	0	5	0	-100%	0	0	0	0	0	0	0	0	0	0	0	0	**	→	0	0	0	0
23 San Pedro de Macoris	0	0	0	0	0.0	0.0	**	→	54	2	54	2	-96%	0	0	0	0	0	0	1	0	0	0	1	100%	→	0	0	0	0	
24 Sánchez Ramírez	0	0	0	0	0.0	0.0	**	→	3	0	3	0	-100%	0	0	0	0	0	1	1	0	0	0	0	**	→	0	0	0	0	
25 Santiago	0	0	1	0	0.0	0.0	-100%	→	34	0	34	0	-100%	0	0	0	0	4	1	10	2	2	0	3	0	**	→	0	0	1	0
26 Santiago Rodríguez	0	0	0	0	0.0	0.0	**	→	1	0	1	0	-100%	0	0	0	0	0	0	0	0	0	0	0	0	**	→	0	0	0	0
27 Valverde	0	0	0	0	0.0	0.0	**	→	8	0	8	0	-100%	0	0	0	0	0	2	0	0	0	0	0	**	→	0	0	0	0	
28 Monseñor Nouel	0	0	0	0	0.0	0.0	**	→	8	0	8	0	-100%	0	0	0	0	0	0	0	0	0	0	0	0	**	→	0	0	0	0
29 Monte Plata	0	0	1	0	0.0	0.0	-100%	→	23	0	23	0	-100%	0	0	0	0	1	0	2	0	0	0	1	0	**	→	0	0	1	0
30 Hato Mayor	0	0	0	0	0.0	0.0	**	→	5	0	5	0	-100%	0	0	0	0	0	0	0	0	0	0	0	0	**	→	0	0	0	0
31 San José de Ocoa	0	0	0	0	0.0	0.0	**	→	1	0	1	0	-100%	0	0	0	0	0	1	0	0	0	0	1	0	**	→	0	0	0	0
32 Santo Domingo	3	0	8	0	0.0	0.0	-100%	→	45	0	45	0	-100%	0	0	0	0	1	0	3	4	0	0	0	**	→	0	0	0	0	
Extranjera							**	→						**	0	0	0	0	0	0	0	0	0	0	**	→	0	0	0	0	
TOTAL PAIS	3	0	12	0	0.5	0.0	-100%	→	487	179	487	179	-63%	0	0	0	0	19	2	53	17	5	0	11	1	-1000%	→	0	0	2	0

Alerta de brote

	Sin casos y/o evidencia de circulación
	Menos de 1 caso/1000 habitantes o circulación de agente demostrada en las últimas cuatro semanas
	1 a 10 casos/1000 habitantes y circulación de agente
	Más de 10 casos/1000 habitantes y circulación de agente

Tendencia

→ Sin cambios ↑ Aumento ↓ Disminución

Rabia: durante esta semana se reportaron cuatro (4) casos sospechosos de rabia animal, procedentes de los Municipios Santo Domingo Este/Barrio Los Mina y Alma Rosa, Santo Domingo de Guzman/Barrio Los Rios y La Romana.

Leptospirosis: en esta semana se notifican 11 casos sospechosos, dos de estos correspondiente a la SE03 por fecha de inicio de síntomas. El serovar prevalente en las últimas 4 semanas es: Tarassovi. La provincia con transmisión activa en las últimas 4 semanas es: San Pedro de Macoris.

(**) No casos año previo



República Dominicana
Vice ministerio de Salud Colectiva
Dirección General de Epidemiología
Programa Ampliado de Inmunización



Sistema Nacional de Vigilancia Epidemiológica
BOLETIN EPIDEMIOLOGICO SEMANA 3 año 2014

Red Programática: Prevención y control de la Mortalidad y Morbilidad Materna y de la niñez (incluye nutrición e inmunizaciones)

Responsable: Programa Ampliado de Inmunizaciones

Programas involucrados: Programa Ampliado de Inmunizaciones \ Dirección General de Epidemiología

PROVINCIA	DIFTERIA									TOSFERINA									TETANOS OTRAS EDADES								
	Numero de casos probables			Var. %	Numero de defunciones			Numero de casos probables			Var. %	Numero de defunciones			Numero de casos probables			Var. %	Numero de defunciones								
	SE-3	SE-1-3	de casos		SE-3	SE-1-3	de casos	SE-3	SE-1-3	de casos		SE-3	SE-1-3	de casos	SE-3	SE-1-3	de casos		SE-3	SE-1-3	de casos						
01 Distrito Nacional	0	0	0	0	**	0	0	0	0	0	0	0	**	0	0	0	0	0	0	0	**	0	0	0	0		
02 Azua	0	0	0	0	**	0	0	0	0	1	0	1	0	-100%	0	0	0	0	0	0	0	**	0	0	0	0	
03 Baoruco	0	0	0	0	**	0	0	0	0	0	0	0	**	0	0	0	0	0	0	0	**	0	0	0	0		
04 Barahona	0	0	0	0	**	0	0	0	0	0	0	0	**	0	0	0	0	0	0	0	**	0	0	0	0		
05 Dajabón	0	0	0	0	**	0	0	0	0	0	0	0	**	0	0	0	0	0	0	0	**	0	0	0	0		
06 Duarte	0	0	0	0	**	0	0	0	0	0	0	0	**	0	0	0	0	0	0	0	**	0	0	0	0		
07 Elias Piña	0	0	0	0	**	0	0	0	0	0	0	0	**	0	0	0	0	0	0	0	**	0	0	0	0		
08 El Seibo	0	0	0	0	**	0	0	0	0	0	0	0	**	0	0	0	0	0	0	0	**	0	0	0	0		
09 Espaillat	0	0	0	0	**	0	0	0	0	0	0	0	**	0	0	0	0	0	0	0	**	0	0	0	0		
10 Independencia	0	0	0	0	**	0	0	0	0	0	0	0	**	0	0	0	0	0	0	0	**	0	0	0	0		
11 La Altagracia	0	0	0	0	**	0	0	0	0	0	0	0	**	0	0	0	0	0	0	0	**	0	0	0	0		
12 La Romana	0	0	0	0	**	0	0	0	0	0	0	0	**	0	0	0	0	0	0	0	**	0	0	0	0		
13 La Vega	0	0	0	0	**	0	0	0	0	0	0	0	**	0	0	0	0	0	0	0	**	0	0	0	0		
14 María Trinidad Sánchez	0	0	0	0	**	0	0	0	0	0	0	0	**	0	0	0	0	0	0	0	**	0	0	0	0		
15 Montecristi	0	0	0	0	**	0	0	0	0	0	0	0	**	0	0	0	0	0	0	0	**	0	0	0	0		
17 Pedernales	0	0	0	0	**	0	0	0	0	0	0	0	**	0	0	0	0	0	0	0	**	0	0	0	0		
17 Peravia	0	0	0	0	**	0	0	0	0	0	0	0	**	0	0	0	0	0	0	0	**	0	0	0	0		
18 Puerto Plata	0	0	0	0	**	0	0	0	0	0	0	0	**	0	0	0	1	0	1	0	-100%	0	0	1	0		
19 Hermanas Mirabal	0	0	0	0	**	0	0	0	0	0	0	0	**	0	0	0	0	0	0	0	**	0	0	0	0		
20 Samaná	0	0	0	0	**	0	0	0	0	0	0	0	**	0	0	0	0	0	0	0	**	0	0	0	0		
21 San Cristóbal	0	0	0	0	**	0	0	0	0	0	0	1	**	0	0	0	1	0	1	0	-100%	0	0	0	0		
22 San Juan	0	0	0	0	**	0	0	0	0	0	0	0	**	0	0	0	0	0	0	0	**	0	0	0	0		
23 San Pedro de Macorís	0	0	0	0	**	0	0	0	0	0	0	0	**	0	0	0	0	0	0	0	**	0	0	0	0		
24 Sánchez Ramírez	0	0	0	0	**	0	0	0	0	0	0	0	**	0	0	0	1	0	1	0	-100%	0	0	0	0		
25 Santiago	0	0	0	0	**	0	0	0	0	0	0	0	**	0	0	0	0	0	0	0	**	0	0	0	0		
26 Santiago Rodríguez	0	0	0	0	**	0	0	0	0	0	0	0	**	0	0	0	0	0	0	0	**	0	0	0	0		
27 Valverde	0	0	0	0	**	0	0	0	0	0	0	0	**	0	0	0	0	0	0	0	**	0	0	0	0		
28 Monseñor Nouel	0	0	0	0	**	0	0	0	0	0	0	0	**	0	0	0	0	0	0	0	**	0	0	0	0		
29 Monte Plata	0	0	0	0	**	0	0	0	0	0	0	0	**	0	0	0	0	0	0	0	**	0	0	0	0		
30 Hato Mayor	0	0	0	0	**	0	0	0	0	0	0	0	**	0	0	0	0	0	0	0	**	0	0	0	0		
31 San José de Ocoa	0	0	0	0	**	0	0	0	0	0	0	0	**	0	0	0	0	1	0	0	-100%	0	0	1	0		
32 Santo Domingo	0	0	0	0	**	0	0	0	0	0	0	3	**	0	0	0	0	0	0	0	**	0	0	0	0		
Extranjera	0	0	0	0	**	0	0	0	0	0	0	0	**	0	0	0	0	0	0	0	**	0	0	0	0		
TOTAL PAÍS	0	0	0	0	**	0	0	0	0	1	0	1	4	300%	0	0	0	0	0	3	0	4	2	-50%	0	2	0

No. de casos de EPV en eliminación

Enfermedad	2011	2012	2013
Polio	0	0	0
Sarampión	0	0	0
Rubéola	0	0	0
Tétanos neonatal	2	0	0

Durante la semana 3, se notificó 1 caso de Tos ferina procedente de Santo Domingo (Área VII), fem de 1 mes de edad, correspondiente a la semana 2 por fecha de inicio de síntomas; Se notificó 1 caso de Parálisis Fláccida aguda (PFA) procedente del Distrito Nacional (Área VI). Es importante resaltar que se observa un aumento sostenido en los casos de tos ferina en las últimas 3 semanas, con relación al mismo periodo del año anterior. Se realizó búsqueda activa y actividades de vacunación.

PROVINCIA	Parálisis fláccida aguda <15 años						Enfermedad Febril Eruptiva						Ten dencia	
	Numero de casos probables			Var. %	Numero de defunciones			Numero de casos probables			Var. %			
	SE-3	SE-1-3	de casos		SE-3	SE-1-3	de casos	SE-3	SE-1-3	de casos				
01 Distrito Nacional	0	1	0	1	**	0	0	0	0	0	0	0	**	
02 Azua	0	0	0	0	**	0	0	0	0	0	0	0	**	
03 Baoruco	0	0	0	0	**	0	0	0	0	0	2	0	-100%	
04 Barahona	0	0	0	0	**	0	0	0	0	0	0	0	**	
05 Dajabón	0	0	0	0	**	0	0	0	0	0	0	0	**	
06 Duarte	0	0	0	1	**	0	0	0	0	0	0	1	**	
07 Elias Piña	0	0	0	0	**	0	0	0	0	0	0	0	**	
08 El Seibo	0	0	0	0	**	0	0	0	0	0	0	0	**	
09 Espaillat	0	0	0	0	**	0	0	0	0	0	0	0	**	
10 Independencia	0	0	0	0	**	0	0	0	0	0	0	0	**	
11 La Altagracia	0	0	0	0	**	0	0	0	0	0	0	0	**	
12 La Romana	0	0	0	0	**	0	0	0	0	0	0	0	**	
13 La Vega	0	0	0	0	**	0	0	0	0	0	0	0	**	
14 María Trinidad Sánchez	0	0	0	0	**	0	0	0	0	0	0	0	**	
15 Monte Cristi	0	0	0	0	**	0	0	0	0	0	0	0	**	
17 Pedernales	0	0	0	0	**	0	0	0	0	0	0	0	**	
17 Peravia	0	0	0	0	**	0	0	0	0	0	0	0	**	
18 Puerto Plata	0	0	0	0	**	0	0	0	0	1	0	2	-100%	
19 Hermanas Mirabal	0	0	0	0	**	0	0	0	0	0	0	0	**	
20 Samaná	0	0	0	0	**	0	0	0	0	0	0	0	**	
21 San Cristóbal	0	0	0	0	**	0	0	0	0	1	0	1	-100%	
22 San Juan	0	0	0	0	**	0	0	0	0	0	1	0	**	
23 San Pedro de Macorís	0	0	0	0	**	0	0	0	0	0	0	0	**	
24 Sánchez Ramírez	0	0	1	0	-100%	0	0	0	0	0	0	0	**	
25 Santiago	0	0	0	0	**	0	0	0	0	0	0	0	**	
26 Santiago Rodríguez	0	0	0	0	**	0	0	0	0	0	0	0	**	
27 Valverde	0	0	0	0	**	0	0	0	0	0	0	0	**	
28 Monseñor Nouel	0	0	0	0	**	0	0	0	0	1	0	1	**	
29 Monte Plata	0	0	0	0	**	0	0	0	0	0	0	0	**	
30 Hato Mayor	0	0	0	0	**	0	0	0	0	0	0	0	**	
31 San José de Ocoa	0	0	0	0	**	0	0	0	0	0	0	0	**	
32 Santo Domingo	0	0	0	0	**	0	0	0	0	0	0	0	**	
Extranjera	0	0	0	0	**	0	0	0	0	0	0	0	**	
TOTAL PAÍS	0	1	1	2	100%	0	0	0	0	2	2	5	3	-40%



República Dominicana
Ministerio de Salud Pública
Dirección General de Epidemiología
Sistema Nacional de Vigilancia Epidemiológica
Boletín epidemiológico semanal 3 año 2014



Red programática: Enfermedades Emergentes y Reemergentes, EER

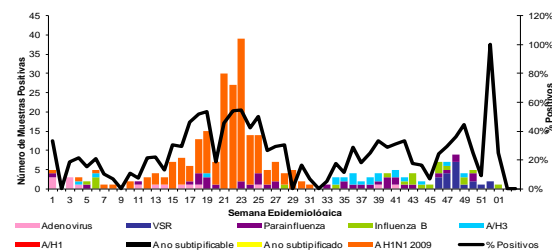
Responsable: Dirección General de Epidemiología (DIGEPI)

Programas involucrados: Programa Ampliado de Inmunización y DIGEPI

Vigilancia de Influenza y otros virus respiratorios

PROVINCIA	Enfermedad febril respiratoria aguda					Vigilancia Centinela							
	Casos		Tasas por 10,000 habitantes		Var. % de tasas	Número de casos de IRAG				Número de defunciones IRAG			
	2013	2014	2013	2014		SE 3		SE 1- 3		SE 3		SE 1- 3	
						2013	2014	2013	2014	2013	2014	2013	2014
01 Distrito Nacional	10,091	4,095	5.04	2.02	-60%	1	4	2	15	0	0	0	0
02 Azua	4,370	2,474	10.19	5.71	-44%	0	5	0	11	0	0	0	0
03 Baoruco	1,706	1,902	8.35	9.20	10%	0	0	2	0	0	0	0	0
04 Barahona	4,780	1,913	13.53	5.37	-60%	1	0	1	0	0	0	0	0
05 Dajabón	1,868	736	15.90	6.23	-61%	2	0	2	0	0	0	0	0
06 Duarte	7,162	4,588	13.66	8.71	-36%	0	0	0	0	0	0	0	0
07Elias Piña	1,179	630	9.27	4.92	-47%	0	0	0	0	0	0	0	0
08 El Seibo	2,243	1,443	11.93	7.59	-36%	1	0	1	1	0	0	0	0
09 Espaillat	4,486	2,346	10.77	5.59	-48%	0	0	0	2	0	0	0	0
10 Independencia	1,832	439	18.60	4.39	-76%	0	0	0	0	0	0	0	0
11 La Altagracia	2,109	2,183	5.07	5.13	1%	0	1	0	2	0	0	0	0
12 La Romana	2,206	1,395	5.04	3.15	-38%	0	0	0	0	0	0	0	0
13 La Vega	6,772	5,122	8.93	6.69	-25%	0	0	2	0	0	0	0	0
14 María Trinidad Sánchez	2,920	495	11.78	1.99	-83%	0	0	0	0	0	0	0	0
15 Monte Cristi	3,572	2,410	16.74	11.20	-33%	0	0	0	0	0	0	0	0
16 Pedernales	535	737	11.76	15.98	36%	0	0	0	0	0	0	0	0
17 Peravia	3,607	2,812	10.00	7.69	-23%	1	1	2	4	0	0	0	0
18 Puerto Plata	5,945	1,652	10.32	2.85	-72%	0	0	1	2	0	0	0	0
19 Hermanas Mirabal	2,640	1,759	14.68	9.75	-34%	0	0	0	0	0	0	0	0
20 Samaná	1,468	700	8.41	3.98	-53%	0	0	0	0	0	0	0	0
21 San Cristóbal	11,089	7,114	9.33	5.88	-37%	3	3	8	10	0	0	0	0
22 San Juan	5,199	2,785	12.27	6.58	-46%	0	0	0	1	0	0	0	0
23 San Pedro de Macorís	4,721	2,574	7.86	4.23	-46%	0	1	0	1	0	0	0	0
24 Sánchez Ramírez	3,351	1,627	12.31	5.96	-52%	0	0	2	2	0	0	0	0
25 Santiago	9,121	5,545	4.90	2.94	-40%	2	0	9	10	0	0	0	0
26 Santiago Rodríguez	602	581	6.36	6.16	-3%	0	0	0	0	0	0	0	0
27 Valverde	2,736	1,793	8.08	5.23	-35%	1	0	2	0	0	0	0	0
28 Monseñor Nouel	2,506	1,337	7.25	3.82	-47%	0	0	0	0	0	0	0	0
29 Monte Plata	2,685	1,279	7.19	3.39	-53%	1	2	3	4	0	0	0	0
30 Hato Mayor	2,997	618	18.85	3.87	-79%	0	0	0	0	0	0	0	0
31 San José de Ocoa	1,511	827	12.58	6.88	-45%	0	0	0	1	0	0	0	0
32 Santo Domingo	17,179	7,517	4.36	1.88	-57%	5	5	17	39	0	0	1	0
Total PAIS	135,188	73,428	7.70	4.13	-46%	18	22	54	105	0	0	1	0

Número de casos de virus respiratorios por tipo y de infección respiratoria aguda grave detectados a través de la vigilancia centinela, SE 03-2014



Provincias con circulación en las últimas 4 Semanas 52 (2013) - 0' (2014)

- Influenza B
- Virus Sincitial Respirat



Semana Epidemiológica (SE) 03: se notificaron 22 casos (19 atendidos en esta semana) de Infección Respiratoria Aguda Grave (IRAG) y 0 defunciones. No se identifica circulación de los virus bajo vigilancia en las muestras nasofaríngeas analizadas.

Acumulado SE 01-03/2014: hasta esta semana a través de la vigilancia centinela se han notificado 105 casos de IRAG y 0 defunciones.

Acumulado SE 01-03/2013: hasta esta semana a través de la vigilancia centinela se han notificado 54 casos de IRAG y 1 defunción.



República Dominicana
Vice ministerio de Salud Colectiva
Dirección General de Epidemiología

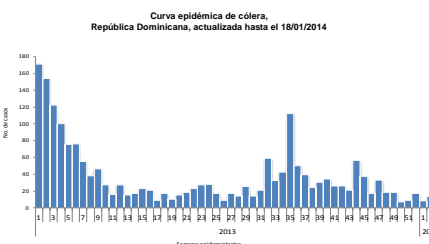


Alerta de brote

No se ha demostrado circulación en las últimas dos semanas
Se ha identificado casos aislados en las últimas dos semanas o brotes de enfermedad diarreica aguda
Dos o más comunidades con casos confirmados aislados
Dos o más casos con vínculo epidemiológico

Tendencia

→ Sin cambios ↑ Aumento ↓ Diminución



Semana Epidemiológica (SE) 03: En esta semana fueron notificados 05 casos sospechosos, no se han confirmado casos por laboratorio a V. Cholerae. No se notificaron defunciones.

Las provincias de Santo Domingo (12), Santiago (10) y Sánchez Ramírez (06), concentran el 68% de los casos reportados en las últimas cuatro semanas.

Acumulado SE 1-3/2014: 26 casos y 0 defunciones, 15 casos fueron estudiados por laboratorio, 7% (1/15) de positividad, 0 defunciones confirmadas.

Acumulado SE 1-3/2013: 446 casos, 05 defunciones, 87 casos analizados por laboratorio, 35 casos fueron confirmados, para un 40% de positividad y 02 muertes confirmadas.

Red programática: Enfermedades Emergentes y Reemergentes, EER
Responsable: Dirección General de Epidemiología (DIGEPI)
Programas involucrados: Programa de Salud Ambiental y DIGEPI

Sistema Nacional de Vigilancia Epidemiológica

Provincia	Enfermedad diarreica aguda				Cólera														Alerta y tendencia			
	Episodios		Tasas de incidencia x10,000 hab		Casos sospechosos				Tasa de incidencia x 100 hab		Var. % de tasas	Número de defunciones				Letalidad *		Número de casos investigados por el laboratorio		% Casos positivos.		
	SE 1- 3		SE 1- 3		SE 3		SE 1- 3		SE 1- 3			SE 3		SE 1- 3		SE 1 a la 03-2014	2014 SE-3	SE 1 a la 03-2014		2014 SE-3	SE 1 a la 03-2014	2014 SE-3
	2013	2014	2013	2014	2013	2014	2013	2014	2013	2014		2013	2014	2013	2014	03-2014	2014 SE-3	03-2014		2014 SE-3	SE 1 a la 03-2014	2014 SE-3
01 Distrito Nacional	4,036	1,682	605.8	249.5	0	0	3	2	0.0	0.0	-0.3	0	0	1	0	0.0	**	2	0	0%	**	→
02 Azua	790	286	547.6	196.3	5	1	9	2	0.1	0.0	-0.8	0	0	0	0	0.0	0.0	2	1	50%	0%	→
03 Baoruco	800	315	1162.1	452.3	39	0	139	0	2.0	0.0	-1.0	0	0	0	0	**	**	0	0	**	**	→
04 Barahona	1,170	413	987.1	345.9	0	0	0	1	0.0	0.0	**	0	0	0	0	0.0	**	1	0	0%	**	→
05 Dajabón	269	114	684.2	288.3	2	0	5	0	0.1	0.0	-1.0	0	0	0	0	**	**	0	0	**	**	→
06 Duarte	1,187	588	677.0	333.8	1	0	2	0	0.0	0.0	-1.0	0	0	1	0	**	**	0	0	**	**	→
07Elias Piña	288	86	675.2	200.1	1	0	1	0	0.0	0.0	-1.0	0	0	0	0	**	**	0	0	**	**	→
08 El Seibo	549	334	867.2	521.7	0	0	0	0	0.0	0.0	**	0	0	0	0	**	**	0	0	**	**	→
09 Españat	749	523	536.5	372.3	0	0	0	0	0.0	0.0	**	0	0	0	0	**	**	0	0	**	**	→
10 Independencia	409	88	1229.9	261.0	0	0	0	0	0.0	0.0	**	0	0	0	0	**	**	0	0	**	**	→
11 La Altagracia	723	838	510.7	579.5	0	0	85	0	0.6	0.0	-1.0	0	0	2	0	**	**	0	0	**	**	→
12 La Romana	499	337	338.4	225.9	0	0	1	1	0.0	0.0	0.0	0	0	0	0	0.0	**	1	0	0%	**	→
13 La Vega	1,369	785	537.3	305.5	45	0	82	1	0.3	0.0	-1.0	0	0	0	0	0.0	**	0	0	**	**	→
14 María Trinidad Sánchez	777	109	937.8	131.0	0	0	0	0	0.0	0.0	**	0	0	0	0	**	**	0	0	**	**	→
15 Monte Cristi	748	374	1043.9	517.5	3	0	5	0	0.1	0.0	-1.0	0	0	0	0	**	**	0	0	**	**	→
16 Pedernales	180	166	1172.4	1066.5	0	0	0	0	0.0	0.0	**	0	0	0	0	**	**	0	0	**	**	→
17 Peravia	690	474	566.9	384.3	0	0	0	0	0.0	0.0	**	0	0	0	0	**	**	0	0	**	**	→
18 Puerto Plata	1,055	466	546.5	239.8	2	0	6	1	0.0	0.0	-0.8	0	0	0	0	0.0	**	1	0	0%	**	→
19 Hermanas Mirabal	357	200	594.6	332.2	0	0	2	0	0.0	0.0	-1.0	0	0	0	0	**	**	0	0	**	**	→
20 Samaná	240	182	409.5	307.9	0	0	0	0	0.0	0.0	**	0	0	0	0	**	**	0	0	**	**	→
21 San Cristóbal	2,700	1,772	670.0	431.9	1	0	1	0	0.0	0.0	-1.0	1	0	1	0	**	**	0	0	**	**	→
22 San Juan	825	469	586.0	333.9	0	1	0	1	0.0	0.0	**	0	0	0	0	**	**	1	1	0%	0%	→
23 San Pedro de Macorís	1,239	577	611.6	281.2	2	0	6	0	0.0	0.0	-1.0	0	0	0	0	**	**	0	0	**	**	→
24 Sánchez Ramírez	612	386	674.1	424.4	0	0	2	0	0.0	0.0	-1.0	0	0	0	0	**	**	0	0	**	**	→
25 Santiago	2,260	1,331	359.7	209.2	9	1	61	8	0.1	0.0	-0.9	0	0	0	0	0.0	0.0	1	0	0%	**	→
26 Santiago Rodríguez	161	90	512.9	287.6	0	0	0	0	0.0	0.0	**	0	0	0	0	**	**	0	0	**	**	→
27 Valverde	525	400	460.4	346.6	0	0	2	1	0.0	0.0	-0.5	0	0	0	0	0.0	**	0	0	**	**	→
28 Monseñor Nouel	719	247	617.5	209.7	0	0	1	0	0.0	0.0	-1.0	0	0	0	0	**	**	0	0	**	**	→
29 Monte Plata	790	325	628.7	255.8	0	0	0	0	0.0	0.0	**	0	0	0	0	**	**	0	0	**	**	→
30 Hato Mayor	625	197	1175.3	368.7	1	0	1	0	0.0	0.0	-1.0	0	0	0	0	**	**	0	0	**	**	→
31 San José de Ocoa	386	157	964.9	392.3	0	0	1	0	0.0	0.0	-1.0	0	0	0	0	**	**	0	0	**	**	→
32 Santo Domingo	6,632	2,366	497.4	174.7	11	2	31	8	0.0	0.0	-0.7	0	0	0	0	0.0	0.0	6	2	0%	0%	→
Extranjera																**	**					→
TOTAL PAIS	34,359	16,677	580.6	278.5	122	5	446	26	0.1	0.0	-0.9	1	0	5	0	0.0	0.0	15	4	7%	0%	→

*Corresponde a la defunciones sospechosas y confirmadas sobre el total de casos sospechosos de cólera por 100



Red programática: Enfermedades Emergentes y Reemergentes, EER
Responsable: Dirección Nacional de Epidemiología
Programas involucrados: Programa Ampliado de Inmunizaciones y Programa de Inocuidad de Agua y Alimentos

Provincia	Cobertura de notificación semanal						Conjuntivitis				Hepatitis viral aguda				Enfermedad Transmitida por Alimentos				Parotiditis				Varicela			
	Notificaciones esperadas		SE 3		SE 1- 3		SE 3		SE 1- 3		SE 3		SE 1- 3		SE 3		SE 1- 3		SE 3		SE 1- 3		SE 3		SE 1- 3	
	SE 3	SE 1-3	2013	2014	2013	2014	2013	2014	2013	2014	2013	2014	2013	2014	2013	2014	2013	2014	2013	2014	2013	2014	2013	2014	2013	2014
01 Distrito Nacional	347	1048	46%	13%	43%	21%	206	69	449	150	283	99	686	235	48	33	161	155	9	6	21	8	44	6	75	13
02 Azua	57	173	91%	82%	92%	76%	58	21	161	50	6	12	8	12	2	1	17	7	2	0	8	0	7	12	14	21
03 Baoruco	38	118	71%	16%	68%	53%	9	1	17	8	1	0	2	1	6	0	27	12	1	0	1	1	1	0	6	6
04 Barahona	60	183	97%	37%	98%	56%	23	7	73	29	3	0	6	3	9	2	23	11	0	0	1	0	4	0	8	3
05 Dajabón	34	106	79%	38%	80%	50%	12	3	28	14	2	1	2	1	9	2	19	16	0	0	1	0	1	1	3	2
06 Duarte	104	328	78%	63%	80%	68%	14	7	33	39	15	0	31	20	13	8	71	27	0	0	0	2	5	2	14	11
07 Elías Piña	31	95	68%	48%	67%	46%	16	2	38	9	0	0	0	2	0	8	2	0	0	1	0	0	0	0	0	0
08 El Seibo	29	88	97%	100%	97%	91%	9	12	43	15	4	2	9	2	6	11	13	1	0	1	0	2	1	3	1	
09 Espaillat	46	138	98%	65%	96%	81%	15	8	27	34	6	3	10	4	12	11	53	25	0	0	1	0	3	0	5	0
10 Independencia	33	99	82%	39%	83%	46%	13	3	28	8	2	1	2	10	9	2	34	20	0	0	1	0	0	0	0	0
11 La Altagracia	89	271	84%	52%	76%	51%	11	43	49	62	0	0	0	4	5	7	25	0	0	1	0	0	3	2	5	
12 La Romana	39	117	92%	97%	96%	87%	5	8	22	19	1	0	2	48	20	1	112	1	0	0	0	0	2	3	5	
13 La Vega	97	293	80%	58%	79%	52%	26	2	72	9	4	0	13	1	12	20	33	64	0	0	0	1	0	1	4	2
14 María Trinidad Sánchez	39	117	92%	0%	89%	21%	8	**	19	11	11	**	11	2	48	**	149	9	0	**	0	1	0	**	3	0
15 Monte Cristi	45	138	96%	73%	95%	76%	21	8	54	29	2	6	6	36	9	5	42	32	0	0	0	0	2	0	7	1
16 Pedernales	16	49	44%	50%	48%	45%	1	3	12	9	0	0	0	0	0	1	3	7	0	0	0	0	0	0	0	0
17 Peravia	48	144	92%	71%	94%	83%	22	4	51	17	0	1	0	2	8	0	16	7	0	0	2	0	3	4	10	8
18 Puerto Plata	70	212	91%	71%	90%	79%	23	4	50	13	3	1	8	2	18	5	39	12	0	0	1	0	0	0	3	1
19 Hermanas Mirabal	33	99	94%	91%	94%	66%	3	8	14	17	5	1	5	1	5	3	18	13	0	0	2	0	4	2	7	4
20 Samaná	36	109	94%	33%	95%	41%	6	3	19	11	0	0	0	0	19	16	56	51	0	0	0	2	1	0	1	0
21 San Cristóbal	113	340	94%	75%	91%	69%	79	33	202	89	9	16	22	26	15	12	53	29	0	4	3	6	6	7	29	17
22 San Juan	77	232	91%	90%	94%	75%	25	19	64	36	4	0	6	8	8	14	21	17	3	0	4	0	1	3	4	4
23 San Pedro de Macorís	75	254	93%	83%	95%	91%	19	22	60	43	2	1	6	3	14	3	47	25	0	3	1	4	1	3	3	6
24 Sánchez Ramírez	48	145	94%	65%	96%	75%	14	6	28	16	5	1	7	2	4	2	13	3	0	0	0	0	2	4	12	12
25 Santiago	143	431	72%	29%	71%	47%	74	8	181	65	14	3	32	8	24	12	85	45	4	0	9	1	16	5	33	12
26 Santiago Rodríguez	29	88	62%	72%	70%	76%	0	2	6	8	0	0	0	0	4	3	14	7	0	0	0	0	2	3	3	3
27 Valverde	55	169	71%	71%	71%	73%	9	18	32	39	6	2	48	3	8	14	30	34	0	0	2	1	1	2	11	2
28 Monseñor Nouel	47	141	85%	53%	87%	50%	14	10	34	14	0	0	2	0	43	3	48	11	0	0	0	1	0	6	1	
29 Monte Plata	57	171	63%	23%	62%	35%	19	9	41	31	2	0	7	7	10	4	34	21	2	0	6	0	4	0	6	1
30 Hato Mayor	42	128	100%	100%	100%	97%	10	3	35	7	1	3	2	3	10	8	23	9	1	0	1	0	0	1	2	1
31 San Jose de Ocoa	32	96	88%	81%	91%	79%	5	1	13	4	0	0	1	0	1	1	4	7	0	0	1	0	1	0	4	3
32 Santo Domingo	326	982	47%	19%	47%	24%	147	66	410	226	32	16	66	75	80	30	275	105	4	1	15	5	16	10	45	22
TOTAL PAÍS	2335	7102	74%	47%	72%	52%	916	413	2365	1131	423	169	1000	515	476	227	1546	822	27	14	84	32	128	72	326	167

n.d.= no disponible

Cobertura de notificación semanal: al momento del corte habían notificado al sistema 1,107 centros de 2, 335 esperados, para un 47%.

Oportunidad: notificaron 803 de 2, 335 esperados para un 34%. 05 provincias notificaron por encima del 80% (cobertura mínima esperada), siendo la más baja La Vega con un 7%. María T. Sánchez presenta silencio epidemiológico.

La **conjuntivitis** presentó un aumento $\geq 25\%$ en centros de salud de la provincia de La Altagracia (74%), Hermanas Mirabal (63%) y Valverde (50%); **hepatitis vírica aguda** en Azua (50%) y San Cristóbal (44%) y la **enfermedad transmitida por alimentos** en San Juan y Valverde (43%) y La Vega (40%) y la **varicela** en Azua (42%). María T. Sánchez presenta silencio epidemiológico.