



El Boletín Epidemiológico Semanal es el instrumento de difusión oficial que utiliza la MSP para dar a conocer la situación epidemiológica de los eventos sujetos a notificación obligatoria que se vigilan a través del módulo de vigilancia especial y del módulo de alerta temprana.

Enfermedades/eventos de vigilancia individual

- *Cólera
- *Dengue Clásico/Hemorrágico/SSD
- * Difteria
- *Enfermedad Febril Eruptiva
- *Enfermedad Febril Respiratoria (ETH-RAG)
- *Enfermedad Meningocócica
- *Exposición Rábrica/Rabia Humana
- * Malaria
- *Meningitis todas las formas
- *Parálisis Fláccida/Poliomielitis
- *Tétanos Neonatal
- *Tétanos otras edades
- *Tosferina
- *Sintomático respiratorio/Tuberculosis
- *Muerte Infantil
- *Muerte Materna

Situación Nacional de los Enfermedades Bajo Vigilancia Especial

La tendencia de las enfermedades de notificación obligatoria (leptosira, malaria, difteria, tétanos, tosferina) en comparación con los últimos 5 años es a la disminución, excepto el dengue el cual se encuentra aun en aumento aunque este aumento experimenta una desaceleración con respecto a su comportamiento durante las ultimas 6 semanas.

Las provincias que presentan alarmas Verde son: Distrito Nacional, Duarte, La Romana, La Vega, Monte Cristi, San Pedro de Macoris, Santiago, Valverde, Monte Plata, Azua y Santo Domingo. Amarilla: Baoruco.

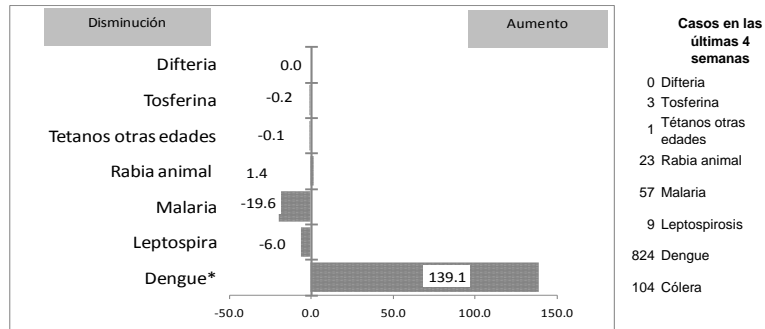
El dengue continua en zona de epidemia a nivel nacional, con una tendencia a la disminución en las últimas seis semanas. El 63% de los casos en las últimas 4 semanas se concentran en Santiago, Santo Domingo, Distrito Nacional, Espaillat, Barahona, Monte Cristi y Hermanas Mirabal.

La Malaria en esta semana tenemos La Provincia Pedernales está en alerta amarilla, Independencia y Santo Domingo se encuentran en alerta verde

Los casos de leptospirosis se mantienen dentro de lo esperado. Las provincias con transmisión activa en las últimas 4 semanas son: La Vega, Monte Cristi, San Juan, San Pedro de Macoris y Monseñor Nouel

En esta semana se reportaron 6 casos de rabia animal. El mayor número de casos en las últimas cuatro semanas se registró en la provincia de Santo Domingo con tendencia al aumento. Pero hay alerta amarilla para las provincias Dajabon, Elías Piña, El Seibo, Monte Plata, Monseñor Nouel, Hato Mayor. En alerta verde Distrito Nacional, Azua, Puerto Plata, San Cristóbal, Santo Domingo.

Gráfico No. 1 Reporte de enfermedades seleccionadas de notificación obligatoria, República Dominicana. Comparación de 4 semanas previas con datos históricos, últimos cinco años, 16 de Marzo 2013.



Alerta y Respuesta Rápida

Eventos de importancia nacional: No se reportaron eventos.

Eventos de importancia internacional: No se reportaron eventos.

Volumen
Boletín semanal 11 Desde el (10/03/2013) al (16/03/2013)
Dirección
C/ Santo Tomas de Aquino # 1, esq. Correa y Cidrón, Zona Universitaria, Distrito Nacional, Rep. Dominicana
Teléfonos: 809-686-9140 809-686-7347 809- 686-5337 1-809-200-4091 Fax: 809-689-8395 Email: sespas1@claro.net.do Web: www.sespasdgepi.gob.do
Contenido
Enfermedades transmitidas por vectores Enfermedades transmitidas por contacto directo Enfermedades zoonóticas Enfermedades prevenibles por vacunas Influenza y otros virus respiratorios Mortalidad infantil y materna



República Dominicana
Vice ministerio de Salud Colectiva
Dirección General de Epidemiología
Sistema Nacional de Vigilancia Epidemiológica



Red Programática: Enfermedades Emergentes y Reemergentes, EER

Responsable: Dirección General de Epidemiología

Programas involucrados: Dirección General de Epidemiología/ Programa Ampliado de Inmunizaciones

PROVINCIA	Meningitis (todas las formas)					Meningitis bacterianas								Enfermedad Meningocócica													
	Episodios		Tasas de incidencia x10.000 hab		Var. % de tasas	Numero de casos probables				Tasa incidencia		Var. % de tasas	Numero de defunciones				Numero de casos probables		Tasa incidencia		Var. % de tasas	Numero de defunciones					
	SE 1- 11		SE 1- 11			SE 11	SE 1- 11	SE 1- 11	SE 1- 11	SE 11	SE 1- 11		SE 11	SE 1- 11	SE 11	SE 1- 11	SE 1- 11	SE 1- 11	SE 11	SE 1- 11		SE 11	SE 1- 11				
	2012	2013	2012	2013	2012	2013	2012	2013	2012	2013	2012	2013	2012	2013	2012	2013	2012	2013	2012	2013	2012	2013	2012	2013			
01 Distrito Nacional	41	44	1.7	1.8	6%	0	0	0	4	0.0	1.6	**	0	0	0	0	0	0	0	1	0.0	0.4	**	0	0	0	0
02 Azua	1		0.2	0.0	-100%	0	0	0	1	0.0	1.9	**	0	0	0	1	0	0	0	0	0.0	0.0	**	0	0	0	0
03 Baoruco	2	1	0.8	0.4	-51%	0	0	1	1	4.0	4.0	-1%	0	0	0	0	0	0	1	0.0	4.0	**	0	0	0	1	
04 Barahona	2	1	0.5	0.2	-50%	0	0	0	0	0.0	0.0	**	0	0	0	0	0	0	0	0.0	0.0	**	0	0	0	0	
05 Dajabón	0	0	0.0	0.0	**	0	0	0	1	0.0	6.9	**	0	0	0	1	0	0	0	0	0.0	0.0	**	0	0	0	0
06 Duarte	0	6	0.0	0.9	**	0	0	0	2	0.0	3.1	**	0	0	0	2	0	0	0	0	0.0	0.0	**	0	0	0	0
07 Elías Piña	0	3	0.0	1.9	**	0	0	0	1	0.0	6.4	**	0	0	0	0	0	0	0	0.0	0.0	**	0	0	0	0	
08 El Seibo	2	0	0.9	0.0	-100%	0	0	0	0	0.0	0.0	**	0	0	0	0	0	0	0	0.0	0.0	**	0	0	0	0	
09 Espaillat	3	0	0.6	0.0	-100%	0	0	3	3	5.9	5.9	-1%	0	0	0	0	0	0	0	0.0	0.0	**	0	0	0	0	
10 Independencia	0	5	0.0	4.1	**	0	0	0	0	0.0	0.0	**	0	0	0	0	0	0	0	0.0	0.0	**	0	0	0	0	
11 La Altagracia	2	0	0.4	0.0	-100%	0	0	1	2	2.0	3.9	96%	0	0	0	0	0	0	0	0.0	0.0	**	0	0	0	0	
12 La Romana	1	20	0.2	3.7	1876%	0	0	2	1	3.7	1.8	-51%	0	0	0	0	0	0	0	0.0	0.0	**	0	0	0	0	
13 La Vega	0	0	0.0	0.0	**	0	0	0	1	0.0	1.1	**	0	0	0	0	0	0	0	0.0	0.0	**	0	0	0	0	
14 María Trinidad Sánchez	1	0	0.3	0.0	-100%	0	0	0	3	0.0	9.9	**	0	0	0	0	0	0	0	0.0	0.0	**	0	0	0	0	
15 Monte Cristi	0	0	0.0	0.0	**	0	0	1	2	3.8	7.6	98%	0	0	0	0	0	0	0	0.0	0.0	**	0	0	0	0	
16 Pedernales	0	1	0.0	1.8	**	0	0	0	1	0.0	17.8	**	0	0	0	0	0	0	0	0.0	0.0	**	0	0	0	0	
17 Peravia	0	0	0.0	0.0	**	0	0	0	3	0.0	6.7	**	0	0	0	0	0	0	0	0.0	0.0	**	0	0	0	0	
18 Puerto Plata	1	0	0.1	0.0	-100%	0	0	0	1	0.0	1.4	**	0	0	0	0	0	0	1	0.0	1.4	**	0	0	0	1	
19 Hermanas Mirabal	0	0	0.0	0.0	**	0	0	0	0	0.0	0.0	**	0	0	0	0	0	0	0	0.0	0.0	**	0	0	0	0	
20 Samaná	0	1	0.0	0.5	**	0	0	0	1	0.0	4.7	**	0	0	0	0	0	0	0	0.0	0.0	**	0	0	0	0	
21 San Cristóbal	0	8	0.0	0.5	**	0	0	0	4	0.0	2.7	**	0	0	0	0	0	0	0	0.0	0.0	**	0	0	0	0	
22 San Juan	0	1	0.0	0.2	**	0	0	0	0	0.0	0.0	**	0	0	0	0	0	1	0	1.9	0.0	-100%	0	0	1	0	
23 San Pedro de Macorís	0	4	0.0	0.5	**	0	0	3	2	4.1	2.7	-34%	0	0	0	0	0	0	0	0.0	0.0	**	0	0	0	0	
24 Sánchez Ramírez	0	2	0.0	0.6	**	0	0	0	0	0.0	0.0	**	0	0	0	0	0	0	0	0.0	0.0	**	0	0	0	0	
25 Santiago	23	17	1.0	0.7	-27%	0	1	2	8	0.9	3.5	295%	0	1	0	0	0	0	1	0.0	0.4	**	0	0	0	0	
26 Santiago Rodríguez	0	0	0.0	0.0	**	0	0	0	0	0.0	0.0	**	0	0	0	0	0	0	0	0.0	0.0	**	0	0	0	0	
27 Valverde	0	0	0.0	0.0	**	0	0	0	2	0.0	4.8	**	0	0	0	0	0	0	0	0.0	0.0	**	0	0	0	0	
28 Monseñor Nouel	0	0	0.0	0.0	**	0	0	0	4	0.0	9.4	**	0	0	0	1	0	0	0	0.0	0.0	**	0	0	0	0	
29 Monte Plata	0	0	0.0	0.0	**	0	1	1	2	2.2	4.3	98%	0	1	0	0	0	0	0	0.0	0.0	**	0	0	0	0	
30 Hato Mayor	1	0	0.5	0.0	-100%	0	0	0	0	0.0	0.0	**	0	0	0	0	0	0	0	0.0	0.0	**	0	0	0	0	
31 San Jose de Ocoa	0	1	0.0	0.7	**	0	0	0	1	0.0	6.8	**	0	0	0	0	0	0	0	0.0	0.0	**	0	0	0	0	
32 Santo Domingo	7	13	0.1	0.3	83%	0	2	3	28	0.6	5.7	818%	0	2	0	1	1	0	4	0.8	0.0	-100%	1	0	2	0	
Extranjera	0	0			**	0	0	0	1			**	0	0	0	1	0	0	0			**	0	0	0	0	
TOTAL PAIS	87	128	0.4	0.6	45%	0	4	17	80	0.8	3.7	365%	0	4	0	7	1	0	5	4	0.2	0.2	-21%	1	0	3	2

Meningitis Bacteriana: se notificaron seis casos sospechosos incluida una defunción correspondiente a la SE10, de los cuales cuatro corresponden a la SE11 por fecha de inicio de síntomas; de estos, dos son de sexo masculino de 2 meses y 18 años. Atendieron los casos los Hospitales Infantil Robert Reid Cabral (1), Plaza de la Salud (1), Dr. Arturo Grullón (1) y Marcelino Vélez Santana (1). Tres de los casos fueron investigados por el laboratorio, los resultados están pendientes. Los casos residen en Yamasá, Santiago, Santo Domingo Oeste y Santo Domingo Este.

Enfermedad Meningocócica: No se reportan casos esta semana.

(**) No casos año previo



República Dominicana
Vice ministerio de Salud Colectiva



Dirección General de Epidemiología
Sistema Nacional de Vigilancia Epidemiológica

Red Programática: Prevención y control de Zoonosis

Responsable: Centro Antirrábico Nacional \ Dirección General de Epidemiología

Programas involucrados: Centro Antirrábico Nacional \ Dirección General de Epidemiología

PROVINCIA	Rabia														Leptospirosis																
	Número de casos rabia animal				Tasa incidencia		Var. % de tasas	Alerta y tendencia	Número de personas agredidas por animales*				Var. % de casos	Número de casos rabia humana				Número de casos sospechosos				Número de casos probables				Alerta y tendencia	Número de defunciones				
	SE 11		SE 1-11		SE 1-11				SE 11	SE 1-11	SE 11	SE 1-11		SE 11	SE 1-11	SE 11	SE 1-11	SE 11	SE 1-11	SE 11	SE 1-11	SE 11	SE 1-11	SE 11	SE 1-11		SE 11	SE 1-11			
	2012	2013	2012	2013	2012	2013	2012	2013					2012													2013			2012	2013	2012
01 Distrito Nacional	0	1	2	4	0.2	0.4	98%	→	264	236	2166	1798	-17%	0	0	0	0	2	0	37	6	0	0	3	0	**	0	0	0	0	
02 Azua	0	0	0	1	0.0	0.5	**	→	7	8	69	121	75%	0	0	0	0	1	0	8	4	0	0	1	0	**	0	0	0	0	
03 Baoruco	0	0	1	0	1.0	0.0	-100%	→	4	0	35	78	123%	0	0	0	0	0	0	1	0	0	0	0	0	**	0	0	0	0	
04 Barahona	0	0	0	0	0.0	0.0	**	→	8	7	87	77	-11%	0	0	0	0	0	0	9	3	0	0	5	0	**	0	0	1	0	
05 Dajabón	1	1	2	1	3.5	1.7	-50%	→	1	2	11	11	0%	0	0	0	0	0	0	0	0	0	0	0	0	**	0	0	0	0	
06 Duarte	0	0	0	0	0.0	0.0	**	→	3	4	39	112	187%	0	0	0	0	2	0	27	5	1	0	6	2	-200%	0	0	0	0	
07 Elías Piña	0	0	0	1	0.0	1.6	**	→	3	6	35	46	31%	0	0	0	0	0	0	0	0	0	0	0	0	**	0	0	0	0	
08 El Seibo	0	0	1	2	1.1	2.2	98%	→	5	5	54	68	26%	0	0	0	0	0	0	2	0	0	0	0	0	**	0	0	0	0	
09 Espailat	0	0	0	0	0.0	0.0	**	→	1	1	29	51	76%	0	0	0	0	0	0	10	8	0	0	2	4	50%	0	0	0	1	
10 Independencia	0	0	0	0	0.0	0.0	**	→	8	6	71	112	58%	0	0	0	0	0	0	0	0	0	0	0	0	**	0	0	0	0	
11 La Altagracia	0	0	0	0	0.0	0.0	**	→	2	9	56	79	41%	0	0	0	0	0	0	4	0	0	0	1	0	**	0	0	0	0	
12 La Romana	0	0	0	0	0.0	0.0	**	→	15	9	71	176	148%	0	0	0	0	0	0	1	1	0	0	0	0	**	0	0	0	0	
13 La Vega	0	0	0	0	0.0	0.0	**	→	17	14	158	218	38%	0	0	0	0	0	0	9	7	0	0	3	1	-200%	↓	0	0	0	0
14 María Trinidad Sánchez	0	0	0	0	0.0	0.0	**	→	0	0	39	31	-21%	0	0	0	0	0	0	4	6	0	0	1	2	50%	↓	0	0	0	0
15 Monte Cristi	0	1	0	1	0.0	1.0	**	→	6	9	66	93	41%	0	0	0	0	0	0	1	12	0	0	0	3	100%	↓	0	0	0	0
16 Pedernales	0	0	0	0	0.0	0.0	**	→	0	1	24	33	38%	0	0	0	0	0	0	0	1	0	0	0	0	**	0	0	0	0	
17 Peravia	0	0	0	1	0.0	0.6	**	→	7	10	139	167	20%	0	0	0	0	0	0	2	1	0	0	1	0	**	0	0	0	0	
18 Puerto Plata	0	0	0	2	0.0	0.7	**	→	26	24	208	288	38%	0	0	0	0	0	0	6	9	0	0	2	2	0%	0	0	1	1	
19 Hermanas Mirabal	0	0	0	0	0.0	0.0	**	→	10	11	75	124	65%	0	0	0	0	0	1	10	16	0	0	1	2	50%	0	0	0	0	
20 Samaná	0	0	0	0	0.0	0.0	**	→	3	4	68	50	-26%	0	0	0	0	1	0	1	0	1	0	1	0	**	0	0	0	0	
21 San Cristóbal	0	0	4	9	0.7	1.6	121%	↑	50	38	450	961	114%	0	0	0	1	2	0	6	5	0	0	0	1	100%	0	0	0	0	
22 San Juan	0	0	0	0	0.0	0.0	**	→	12	17	95	115	21%	0	0	0	0	0	1	5	4	0	0	0	1	100%	↓	0	0	0	0
23 San Pedro de Macoris	0	0	1	0	0.3	0.0	-100%	→	33	66	452	588	30%	0	0	0	0	0	0	9	2	0	0	0	1	100%	↓	0	0	0	0
24 Sánchez Ramírez	0	0	0	0	0.0	0.0	**	→	2	8	57	84	47%	0	0	0	0	0	0	6	4	0	0	1	2	50%	0	0	0	1	
25 Santiago	0	0	0	1	0.0	0.1	**	→	45	47	524	479	-9%	0	0	0	0	4	0	23	22	0	0	5	5	0%	0	0	0	1	
26 Santiago Rodríguez	0	0	0	0	0.0	0.0	**	→	3	1	15	34	127%	0	0	0	0	0	0	0	0	0	0	0	0	**	0	0	0	0	
27 Valverde	0	0	0	0	0.0	0.0	**	→	6	0	50	59	18%	0	0	0	0	0	0	2	4	0	0	1	1	0%	0	0	0	0	
28 Monseñor Nouel	0	1	0	2	0.0	1.2	**	→	0	4	45	62	38%	0	0	0	0	0	0	5	5	0	0	1	4	75%	→	0	0	1	0
29 Monte Plata	0	0	1	1	0.6	0.5	-1%	→	10	9	131	186	42%	0	0	0	1	0	3	2	1	0	1	1	1	0%	0	0	0	1	
30 Hato Mayor	0	1	0	1	0.0	1.3	**	→	8	2	52	79	52%	0	0	0	0	0	0	2	0	0	0	0	1	0	**	0	0	0	0
31 San José de Ocoa	0	0	0	0	0.0	0.0	**	→	3	5	41	62	51%	0	0	0	0	0	0	0	3	0	0	0	2	100%	0	0	0	0	
32 Santo Domingo Extranjera	2	1	13	21	0.7	1.1	59%	↑	62	24	541	733	35%	0	0	0	0	3	1	38	22	0	0	2	0	**	0	0	0	0	
TOTAL PAIS	3	6	25	48	0.3	0.6	90%	→	624	587	5953	7175	21%	0	0	0	1	16	3	231	152	3	0	39	34	-15%	0	0	3	5	

Alerta de brote

	Sin casos y/o evidencia de circulación
	Menos de 1 caso/1000 habitantes o circulación de agente demostrada en las últimas cuatro semanas
	1 a 10 casos/1000 habitantes y circulación de agente
	Más de 10 casos/1000 habitantes y circulación de agente

Tendencia

→ Sin cambios ↑ Aumento ↓ Disminución

Rabia: en esta semana se reportaron 7 casos de rabia animal, (6) de ellos con resultado positivo procedentes de los municipios Pepillo Salcedo/Barrio Alto de la Paloma, Bonaó/Barrio Los Quemados, Santo Domingo Norte/Barrio Villa Mella, Dajabón/Barrio Cañongo, Santo Domingo de Guzmán/Barrio Gascue y Sabana de la Mar/Barrio El Embrujo. El mayor número de casos en las últimas cuatro semanas se registró en la provincia de Santo Domingo y San Cristóbal, además de presentar una tendencia al aumento. A la fecha el sistema de vigilancia ha captado 48 casos confirmados de rabia animal.

Leptospirosis: en esta semana se notifican diecisiete casos sospechosos; de estos, tres corresponden a la SE 11 por fecha de inicio de síntomas. Hasta el momento hay 34 casos probables y 5 muertes probables. Los serovales prevalentes en las últimas 4 semanas son: hardjo, canicola, Cynopteri, pomona, copenhagenii, autumnalis. Las provincias con transmisión activa en las últimas 4 semanas son: La Vega, Monte Cristi, San Juan, San Pedro de Macoris y Monseñor Nouel.

(**) No casos año previo



República Dominicana
Vice ministerio de Salud Colectiva
Dirección General de Epidemiología
Programa Ampliado de Inmunización



Sistema Nacional de Vigilancia Epidemiológica
BOLETIN EPIDEMIOLOGICO SEMANA 10 año 2013

Red Programática: Prevención y control de la Mortalidad y Morbilidad Materna y de la niñez (incluye nutrición e inmunizaciones)

Responsable: Programa Ampliado de Inmunizaciones

Programas involucrados: Programa Ampliado de Inmunizaciones \ Dirección General de Epidemiología

PROVINCIA	DIFTERIA									TOSFERINA									TETANOS OTRAS EDADES								
	Numero de casos probables			Var. %	Numero de defunciones			Numero de casos probables			Var. %	Numero de defunciones			Numero de casos probables			Var. %	Numero de defunciones								
	SE-10	SE-1-10	de casos		SE-10	SE-1-10	de casos	SE-10	SE-1-10	de casos		SE-10	SE-1-10	de casos	SE-10	SE-1-10	de casos		SE-10	SE-1-10	de casos						
01 Distrito Nacional	0	0	0	0	**	0	0	0	0	0	0	0	0	**	0	0	0	0	0	0	2	0	-100%	0	0	0	0
02 Azua	0	0	0	0	**	0	0	0	0	0	0	0	0	**	0	0	0	0	0	0	0	0	**	0	0	0	0
03 Baoruco	0	0	0	0	**	0	0	0	0	0	0	0	0	**	0	0	0	0	0	0	0	0	**	0	0	0	0
04 Barahona	0	0	0	0	**	0	0	0	0	0	0	0	0	**	0	0	0	0	0	0	1	0	-100%	0	0	0	0
05 Dajabón	0	0	0	0	**	0	0	0	0	0	0	0	0	**	0	0	0	0	0	0	0	0	**	0	0	0	0
06 Duarte	0	0	0	0	**	0	0	0	0	0	0	0	0	**	0	0	0	0	0	0	1	0	-100%	0	0	0	0
07 Elias Piña	0	0	0	0	**	0	0	0	0	0	0	0	0	**	0	0	0	0	0	0	0	0	**	0	0	0	0
08 El Seibo	0	0	0	0	**	0	0	0	0	0	0	0	0	**	0	0	0	0	0	0	0	0	**	0	0	0	0
09 Espaillat	0	0	0	0	**	0	0	0	0	0	0	0	0	**	0	0	0	0	0	0	0	0	**	0	0	0	0
10 Independencia	0	0	0	0	**	0	0	0	0	0	0	0	0	**	0	0	0	0	0	0	0	0	**	0	0	0	0
11 La Altagracia	0	0	0	0	**	0	0	0	0	0	0	0	0	**	0	0	0	0	0	0	0	0	**	0	0	0	0
12 La Romana	0	0	0	0	**	0	0	0	0	0	0	0	0	**	0	0	0	0	0	0	0	0	**	0	0	0	0
13 La Vega	0	0	0	0	**	0	0	0	0	0	0	0	0	**	0	0	0	0	0	0	1	0	-100%	0	0	1	0
14 María Trinidad Sánchez	0	0	0	0	**	0	0	0	0	0	0	0	0	**	0	0	0	0	0	0	0	0	**	0	0	0	0
15 Montecristi	0	0	0	0	**	0	0	0	0	0	0	0	0	**	0	0	0	0	0	0	1	0	-100%	0	0	0	0
17 Pedernales	0	0	0	0	**	0	0	0	0	0	0	0	0	**	0	0	0	0	0	0	0	0	**	0	0	0	0
17 Peravia	0	0	0	0	**	0	0	0	0	0	0	0	0	**	0	0	0	0	0	0	0	0	**	0	0	0	0
18 Puerto Plata	0	0	0	0	**	0	0	0	0	0	0	0	0	**	0	0	0	0	0	0	0	0	**	0	0	0	0
19 Hermanas Mirabal	0	0	0	0	**	0	0	0	0	0	0	0	0	**	0	0	0	0	0	0	0	0	**	0	0	0	0
20 Samaná	0	0	0	0	**	0	0	0	0	0	0	0	0	**	0	0	0	0	0	0	0	0	**	0	0	0	0
21 San Cristóbal	0	0	0	0	**	0	0	0	0	0	0	0	0	**	0	0	0	0	0	0	1	1	0%	0	0	0	0
22 San Juan	0	0	0	0	**	0	0	0	0	0	0	0	0	**	0	0	0	0	0	0	0	0	**	0	0	0	0
23 San Pedro de Macorís	0	0	0	0	**	0	0	0	0	0	0	0	0	**	0	0	0	0	0	0	0	0	**	0	0	0	0
24 Sánchez Ramírez	0	0	0	0	**	0	0	0	0	0	0	0	0	**	0	0	0	0	0	0	1	**	0	0	0	0	
25 Santiago	0	0	0	0	**	0	0	0	0	0	0	0	0	**	0	0	0	0	0	0	1	0	0	0	0		
26 Santiago Rodríguez	0	0	0	0	**	0	0	0	0	0	0	0	0	**	0	0	0	0	0	0	0	**	0	0	0	0	
27 Valverde	0	0	0	0	**	0	0	0	0	0	0	0	0	**	0	0	0	0	0	0	1	0	-100%	0	0	0	0
28 Monseñor Nouel	0	0	0	0	**	0	0	0	0	0	0	0	0	**	0	0	0	0	0	0	0	**	0	0	0	0	
29 Monte Plata	0	0	0	0	**	0	0	0	0	0	0	0	0	**	0	0	0	1	1	0	-100%	0	0	0	0		
30 Hato Mayor	0	0	0	0	**	0	0	0	0	0	0	0	0	**	0	0	0	0	0	0	0	**	0	0	0	0	
31 San José de Ocoa	0	0	0	0	**	0	0	0	0	0	0	0	0	**	0	0	0	0	0	0	1	0	0	0	1		
32 Santo Domingo	0	0	0	0	**	0	0	0	0	0	0	3	0	0	0	0	0	0	1	0	0	0	0	0	0	1	
Extranjera	0	0	0	0	**	0	0	0	0	0	0	0	0	**	0	0	0	0	0	0	0	**	0	0	0	0	
TOTAL PAIS	0	0	0	0	**	0	0	0	0	0	0	0	4	**	0	0	0	0	1	0	9	5	-44%	0	0	1	2

No. de casos de EPV en eliminación

Enfermedad	2011	2012	2013
Polio	0	0	0
Sarampión	0	0	0
Rubéola	0	0	0
Tétanos neonatal	2	1	0

Durante la semana 10 se notificó 1 caso de PFA, procedente de Barahona (Santa Cruz). Se notificó 1 caso de EFE procedentes de San Cristóbal (Najayo). Se realizó búsqueda activa y actividades de vacunación.

Sin actualización a la SE 11-2013

PROVINCIA	Parálisis fláccida aguda <15 años									Enfermedad Febril Eruptiva									Ten dencia
	Numero de casos probables			Var. %	Numero de defunciones			Numero de casos probables			Var. %	Ten dencia							
	SE-10	SE-1-10	de casos		SE-10	SE-1-10	de casos	SE-10	SE-1-10	de casos									
01 Distrito Nacional	0	0	1	0	-100%	0	0	0	0	1	0	6	2	-67%	**				
02 Azua	0	0	0	0	**	0	0	0	0	0	0	0	0	**	**				
03 Baoruco	0	0	0	0	**	0	0	0	0	0	0	0	2	**	**				
04 Barahona	0	1	0	1	**	0	0	0	0	0	0	0	0	**	**				
05 Dajabón	0	0	0	0	**	0	0	0	0	0	0	0	0	**	**				
06 Duarte	0	0	0	0	**	0	0	0	0	0	0	0	0	**	**				
07 Elias Piña	0	0	0	0	**	0	0	0	0	0	0	0	0	**	**				
08 El Seibo	0	0	0	0	**	0	0	0	0	0	0	0	0	**	**				
09 Espaillat	0	0	0	0	**	0	0	0	0	0	0	0	0	**	**				
10 Independencia	0	0	0	0	**	0	0	0	0	0	0	0	0	**	**				
11 La Altagracia	0	0	0	1	**	0	0	0	0	0	0	0	0	**	**				
12 La Romana	0	0	0	0	**	0	0	0	0	0	0	0	1	**	**				
13 La Vega	0	0	0	0	**	0	0	0	0	0	0	0	0	**	**				
14 María Trinidad Sánchez	0	0	0	0	**	0	0	0	0	0	0	0	0	**	**				
15 Monte Cristi	0	0	0	0	**	0	0	0	0	0	0	0	0	**	**				
17 Pedernales	0	0	0	0	**	0	0	0	0	0	0	0	0	**	**				
17 Peravia	0	0	0	0	**	0	0	0	0	0	0	1	0	-100%	**				
18 Puerto Plata	0	0	0	0	**	0	0	0	0	0	0	2	4	100%	**				
19 Hermanas Mirabal	0	0	0	0	**	0	0	0	0	0	0	2	0	-100%	**				
20 Samaná	0	0	0	0	**	0	0	0	0	0	0	1	3	200%	**				
21 San Cristóbal	0	0	1	0	-100%	0	0	0	0	0	1	0	4	**	**				
22 San Juan	0	0	0	0	**	0	0	0	0	0	0	0	0	**	**				
23 San Pedro de Macorís	0	0	0	0	**	0	0	0	0	0	0	0	0	**	**				
24 Sánchez Ramírez	0	0	0	1	**	0	0	0	0	0	0	1	**	**					
25 Santiago	0	0	1	0	-100%	0	0	0	0	0	0	1	1	0%	**				
26 Santiago Rodríguez	0	0	0	0	**	0	0	0	0	0	0	0	0	**	**				
27 Valverde	0	0	0	0	**	0	0	0	0	0	0	0	0	**	**				
28 Monseñor Nouel	0	0	1	0	-100%	0	0	0	0	0	0	0	1	**	**				
29 Monte Plata	0	0	1	0	-100%	0	0	0	0	0	0	0	0	**	**				
30 Hato Mayor	0	0	0	0	**	0	0	0	0	0	0	0	0	**	**				
31 San José de Ocoa	0	0	0	0	**	0	0	0	0	0	0	0	1	**	**				
32 Santo Domingo	0	0	1	3	200%	0	0	0	0	0	0	2	1	-50%	**				
Extranjera	0	0	0	0	**	0	0	0	0	0	0	0	0	**	**				
TOTAL PAIS	0	1	6	6	0%	0	0	0	0	1	1	15	21	40%					



Red programática: Enfermedades Emergentes y Reemergentes, EER

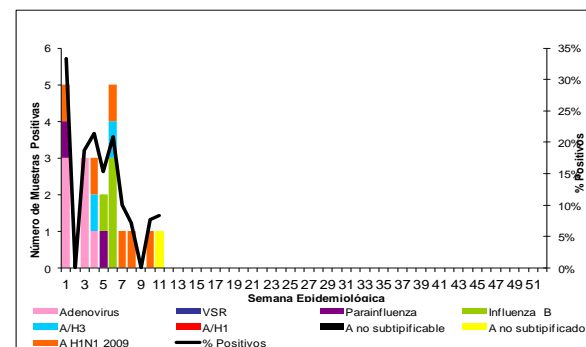
Responsable: Dirección General de Epidemiología (DIGEPI)

Programas involucrados: Programa Ampliado de Inmunización y DIGEPI

Vigilancia de Influenza y otros virus respiratorios

PROVINCIA	Enfermedad febril respiratoria aguda					Vigilancia Centinela							
	Casos		Tasas por 10,000 habitantes		Var. % de tasas	Número de casos de IRAG				Número de defunciones IRAG			
						SE 11		SE 1- 11		SE 11		SE 1- 11	
	2012	2013	2012	2013	2012	2013	2012	2013	2012	2013	2012	2013	
01 Distrito Nacional	64,152	42,164	118.98	77.24	-35%	12	2	64	24	0	0	0	0
02 Azua	15,550	13,209	132.94	111.75	-16%	1	0	14	1	0	0	0	0
03 Baoruco	7,584	5,762	136.09	102.15	-25%	0	0	1	2	0	0	0	0
04 Barahona	13,915	15,534	144.39	159.95	11%	0	0	5	2	0	0	0	0
05 Dajabón	5,250	4,569	163.89	141.82	-13%	0	0	0	2	0	0	0	0
06 Duarte	18,602	22,650	130.12	157.66	21%	0	0	2	0	0	0	0	0
07Elias Piña	4,582	3,675	132.14	105.15	-20%	0	0	1	0	0	0	0	0
08 El Seibo	9,081	7,985	177.06	153.93	-13%	0	1	1	2	0	0	0	0
09 Espaillat	16,266	12,749	143.14	111.46	-22%	0	0	24	0	0	0	0	0
10 Independencia	8,329	6,031	310.00	221.33	-29%	0	0	2	1	0	0	0	0
11 La Altagracia	8,673	6,530	76.41	56.29	-26%	0	0	1	3	0	0	0	0
12 La Romana	7,102	8,275	59.49	68.48	15%	0	0	2	3	0	0	0	0
13 La Vega	30,791	24,023	148.81	115.08	-23%	0	0	1	3	0	0	0	0
14 María Trinidad Sánchez	10,366	9,632	153.33	141.88	-7%	0	0	0	2	0	0	0	0
15 Monte Cristi	11,866	12,707	203.91	216.43	6%	0	0	1	1	0	0	0	0
16 Pedernales	2,724	2,261	219.61	179.73	-18%	0	0	1	0	0	0	0	0
17 Peravia	17,727	14,420	180.20	144.58	-20%	3	2	17	7	0	0	0	0
18 Puerto Plata	27,493	24,986	175.02	157.97	-10%	1	1	7	5	0	0	0	1
19 Hermanas Mirabal	9,303	9,159	189.64	186.16	-2%	0	0	1	0	0	0	0	0
20 Samaná	4,717	5,276	99.10	109.86	11%	0	0	5	0	0	0	0	0
21 San Cristóbal	33,945	26,257	104.71	79.51	-24%	5	2	36	16	0	0	0	0
22 San Juan	18,116	18,569	156.71	160.97	3%	0	1	3	1	0	0	0	0
23 San Pedro de Macorís	20,625	18,627	125.91	112.22	-11%	5	1	37	3	0	0	0	0
24 Sánchez Ramírez	13,512	12,001	182.01	161.32	-11%	0	0	1	3	0	0	0	0
25 Santiago	47,359	37,213	93.20	72.29	-22%	8	3	66	60	0	0	1	0
26 Santiago Rodríguez	5,733	3,463	222.21	134.63	-39%	0	0	0	0	0	0	0	0
27 Valverde	12,734	7,594	137.97	81.27	-41%	0	0	2	0	0	0	0	0
28 Monseñor Nouel	12,765	9,200	135.42	96.43	-29%	0	0	1	4	0	0	0	0
29 Monte Plata	13,257	9,023	130.23	87.63	-33%	0	1	10	6	0	0	0	0
30 Hato Mayor	12,375	10,492	285.42	240.79	-16%	1	0	3	0	0	0	0	0
31 San José de Ocoa	6,962	6,029	212.48	183.93	-13%	0	0	2	4	0	0	0	0
32 Santo Domingo	84,986	57,419	79.05	52.55	-34%	20	6	168	58	0	0	0	3
Total PAIS	576442	467484	120.31	96.41	-20%	56	20	479	213	0	0	1	4

Número de casos de virus respiratorios por tipo y de infección respiratoria aguda grave detectados a través de la vigilancia centinela, SE 01-11 del 2013



IRA: se notificaron 20 casos de Infección Respiratoria Aguda Grave (IRAG), se analizaron 12 muestras por laboratorio y se identifica circulación de Influenza A (en espera de subtipificación) en Puerto Plata.



República Dominicana
Vice ministerio de Salud Colectiva
Dirección General de Epidemiología



Sistema Nacional de Vigilancia Epidemiológica

Red programática: Enfermedades Emergentes y Reemergentes, EER
Responsable: Dirección General de Epidemiología (DIGEPI)
Programas involucrados: Programa de Salud Ambiental y DIGEPI

Provincia	Enfermedad diarreica aguda										Cólera										Alerta y tendencia	
	Episodios		Tasas de incidencia x10,000 hab		Casos sospechosos		Tasa de incidencia x 100 hab		Var. % de tasas	Número de defunciones				Letalidad *		Número de casos investigados por el laboratorio		% Casos positivos				
	SE 1-11	2012	SE 1-11	2012	SE 11	2012	SE 1-11	2012		SE 1-11	2012	SE 11	2012	SE 1-11	2012	SE 1 a la 11-2013	2013 SE-11	SE 1 a la 11-2013	2013 SE-11	SE 1 a la 11-2013		2013 SE-11
	2012	2013	2012	2013	2012	2013	2012	2013	2012	2013	2012	2013	2012	2013	SE 1 a la 11-2013	2013 SE-11	SE 1 a la 11-2013	2013 SE-11	SE 1 a la 11-2013	2013 SE-11		
01 Distrito Nacional	23648	16188	980.1	662.7	1	0	193	11	0.1	0.0	-0.9	0	0	2	1	9.1	**	8	0	13%	**	↓
02 Azua	1913	1670	365.5	353.5	0	5	2	16	0.0	0.0	6.9	0	0	0	0	0.0	0.0	16	5	55%	**	↓
03 Baoruco	2199	2052	881.8	813.0	0	0	0	312	0.0	1.2	**	0	0	0	1	0.3	**	12	0	75%	**	↓
04 Barahona	4143	4196	960.7	965.5	4	0	16	0	0.0	0.0	-1.0	0	0	0	0	**	**	0	0	**	**	↓
05 Dalabón	995	664	694.1	460.6	0	0	0	5	0.0	0.0	**	0	0	0	0	**	**	2	0	50%	**	↓
06 Duarte	4158	3926	650.0	610.7	0	0	40	7	0.1	0.0	-0.8	0	0	2	28.6	**	**	5	0	40%	**	↓
07Elias Piña	1106	876	712.8	560.1	0	0	14	1	0.1	0.0	-0.9	0	0	0	0.0	**	**	1	0	100%	**	↓
08 El Seibo	2781	1932	1211.8	832.3	0	0	0	2	0.0	0.0	**	0	0	0	0.0	**	**	1	0	0%	**	↓
09 Españat	2805	1919	551.6	374.9	0	0	5	0	0.0	0.0	-1.0	0	0	0	0	**	**	0	0	**	**	↓
10 Independencia	1715	1552	1426.4	1272.8	2	0	7	1	0.1	0.0	-0.9	0	0	0	0.0	**	**	0	0	**	**	↓
11 La Altagracia	2358	2102	464.2	404.9	0	0	4	87	0.0	0.2	20.3	0	0	1	2.3	**	**	10	0	60%	**	↓
12 La Romana	1894	2430	354.5	449.4	0	1	1	10	0.0	0.0	8.9	0	0	0	0.0	0.0	0.0	8	0	63%	**	↓
13 La Vega	4944	4360	534.0	466.7	0	1	12	103	0.0	0.1	7.5	0	0	0	1	1.0	0.0	15	1	14%	**	↓
14 María Trinidad Sánchez	2788	2503	921.6	823.9	0	0	26	9	0.1	0.0	-0.7	0	0	1	0.0	**	**	0	0	**	**	↓
15 Monte Cristi	2455	2345	942.8	892.6	0	0	0	7	0.0	0.0	**	0	0	0	0.0	**	**	4	0	25%	**	↓
16 Pedernales	487	715	877.4	1270.1	0	0	0	0	0.0	0.0	**	0	0	0	0	**	**	0	0	**	**	↓
17 Peravia	3018	2532	685.6	567.3	0	0	3	0	0.0	0.0	-1.0	0	0	0	0	**	**	0	0	**	**	↓
18 Puerto Plata	4385	4067	623.8	574.6	1	0	29	8	0.0	0.0	-0.7	0	0	0	0.0	**	**	4	0	0%	**	↓
19 Hermanas Mirabal	1340	1201	610.4	545.5	0	0	3	6	0.0	0.0	1.0	0	0	0	0.0	**	**	6	0	17%	**	↓
20 Samaná	1084	983	508.9	457.4	1	0	4	0	0.0	0.0	-1.0	0	0	0	0	**	**	0	0	**	**	↓
21 San Cristóbal	7937	7357	547.1	497.9	6	0	26	2	0.0	0.0	-0.9	0	0	1	50.0	**	**	2	0	0%	**	↓
22 San Juan	3152	3358	609.3	650.5	0	0	47	0	0.1	0.0	-1.0	0	0	0	0	**	**	0	0	**	**	↓
23 San Pedro de Macorís	5528	4588	754.2	617.7	0	0	6	16	0.0	0.0	1.6	0	0	1	6.3	**	**	16	0	44%	**	↓
24 Sánchez Ramírez	2773	2499	834.7	750.7	0	0	0	6	0.0	0.0	**	0	0	0	0.0	**	**	5	0	0%	**	↓
25 Santiago	8190	7450	360.2	323.4	3	7	42	156	0.0	0.1	2.7	0	0	0	0.0	**	**	27	0	4%	**	↓
26 Santiago Rodríguez	716	612	620.2	531.7	0	0	8	0	0.1	0.0	-1.0	0	0	0	0	**	**	0	0	**	**	↓
27 Valverde	2580	1255	624.7	300.1	0	0	1	3	0.0	0.0	2.0	0	0	0	0.0	**	**	0	0	**	**	↓
28 Monseñor Nouel	2336	2550	553.8	597.3	0	0	23	0	0.1	0.0	-1.0	0	0	0	0	**	**	9	0	0%	**	↓
29 Monte Plata	2756	2206	605.0	478.8	0	0	3	1	0.0	0.0	-0.7	0	0	0	0.0	**	**	1	0	100%	**	↓
30 Hato Mayor	2651	2224	1366.4	1140.6	2	0	2	3	0.0	0.0	0.5	0	0	0	0.0	**	**	3	0	0%	**	↓
31 San José de Ocoa	1318	1176	898.9	801.7	1	0	8	4	0.1	0.0	-0.5	0	0	0	0.0	**	**	4	0	0%	**	↓
32 Santo Domingo	28204	21542	586.3	440.6	16	0	240	72	0.0	0.0	-0.7	2	0	7	4	5.6	**	59	0	22%	**	↓
Extranjera					0	0	0	0								**	**			29%	**	↓
TOTAL PAIS	138,357	115,230	645.3	531.0	37	14	765	848	0.0	0.0	0.1	2	0	11	13	1.5	0.0	218	6	8%	**	↓

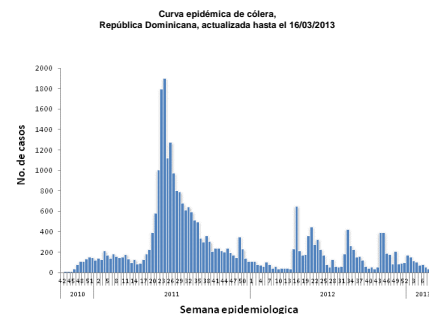
*Corresponde a la defunciones sospechosas y confirmadas sobre el total de casos sospechosos de cólera por 100

Alerta de brote

No se ha demostrado circulación en las últimas dos semanas
Se ha identificado casos aislados en las últimas dos semanas o brotes de enfermedad diarreica aguda
Dos o mas comunidades con casos confirmados aislados
Dos o mas casos con vínculo epidemiológico

Tendencia

→ Sin cambios ↑ Aumento ↓ Disminución



SE 11: se notificaron 14 casos sospechosos, 6 casos con laboratorio pendiente de resultados. No se notificaron defunción en esta semana.
Las provincias que presentan alarmas: Verde son: Distrito Nacional, Duarte, La Romana, La Vega, Monte Cristi, San Pedro de Macorís, Santiago, Valverde, Monte Plata, Azua y Santo Domingo. Amarilla: Baoruco.
2013 SE 11: casos sospechosos acumulados 848 y 13 defunciones, 218 casos estudiados por laboratorio 57 casos confirmados y 5 defunciones confirmadas, 26% de positividad 57/218.
2012 SE 11: casos sospechosos acumulados 765 y 12 defunciones, 329 casos estudiados por laboratorio 51 casos y 5 defunciones confirmadas, para un 16% de positividad 51/329.



Red Programática: Prevención y control de la mortalidad y morbilidad materna y de la niñez

Responsable: Dirección General de Epidemiología

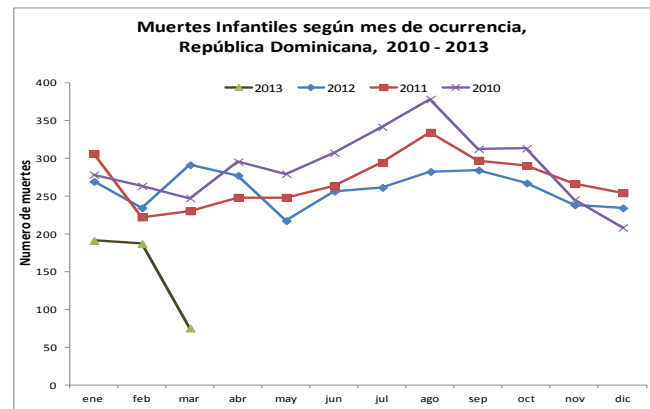
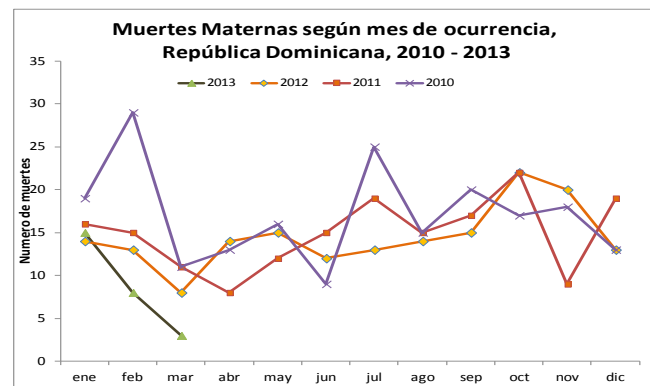
Programas involucrados: Dirección General Materno infantil

Muertes Maternas probables notificadas a la semana por provincia de residencia						Muertes infantiles notificadas a la semana por provincia de residencia				
Provincias	2012	2012	2013	Acumulado al mes 2013	Var. % de casos	2012	2012	2013	Acumulado al mes 2013	Var. % de casos
		Semana 1 a	Semana 1 a				Semana 1 a	Semana 1 a		
		11	11	Marzo			11	11	Marzo	
01 Distrito Nacional	18	2	3	0	50%	270	65	58	7	-11%
02 Azua	5	2	1	0	-50%	64	12	11	2	-8%
03 Bahoruco	4	0	0	0	**	17	0	9	0	**
04 Barahona	3	0	2	0	**	60	11	24	6	118%
05 Dajabón	2	0	1	0	**	19	8	2	0	-75%
06 Duarte	4	2	0	0	-100%	65	15	11	4	-27%
07 Elías Piña	0	0	0	0	**	15	1	1	1	0%
08 El Seibo	1	1	0	0	-100%	7	3	0	0	-100%
09 Espaillat	4	0	2	1	**	47	10	8	3	-20%
10 Independencia	3	1	0	0	-100%	11	2	0	0	-100%
11 La Altagracia	5	2	3	0	50%	47	13	5	1	-62%
12 La Romana	9	1	0	0	-100%	78	10	8	1	-20%
13 La Vega	5	1	0	0	-100%	107	26	8	1	-69%
14 María Trinidad Sánchez	2	0	0	0	**	21	4	5	2	25%
15 Monte Cristi	4	1	1	0	0%	53	8	2	1	-75%
16 Pedernales	0	0	0	0	**	7	2	0	0	-100%
17 Peravia	2	0	0	0	**	46	8	6	1	-25%
18 Puerto Plata	3	0	0	0	**	99	21	11	2	-48%
19 Hermanas Mirabal	2	1	0	0	-100%	18	5	2	0	-60%
20 Samaná	0	0	0	0	**	22	5	1	0	-80%
21 San Cristóbal	16	2	1	0	-50%	175	32	26	2	-19%
22 San Juan de la Maguana	9	0	0	0	**	62	9	4	1	-56%
23 San Pedro de Macoris	5	1	1	0	0%	105	33	15	4	-55%
24 Sánchez Ramírez	1	0	0	0	**	36	7	8	1	14%
25 Santiago	15	1	2	1	100%	382	90	37	5	-59%
26 Santiago, Rodríguez	1	0	1	0	**	15	6	2	0	-67%
27 Valverde	6	1	2	0	100%	73	10	4	0	-60%
28 Monseñor Nouel	5	0	0	0	**	64	14	6	0	-57%
29 Monte Plata	2	0	0	0	**	59	10	19	5	90%
30 Hato mayor	0	0	0	0	**	21	8	3	0	-63%
31 San José de Ocoa	2	1	0	0	-100%	18	3	2	1	-33%
32 Santo Domingo	37	11	6	1	-45%	862	193	155	24	-20%
No reporta provincia de residencia	0	0	0	0	**	243	64	0	0	-100%
Total defunciones residentes	175	31	26	3	-16%	3188	708	453	75	-36%
Extranjera	0	0	1	0	**	17	5	0	0	-100%
TOTAL PAÍS	175	31	27	3	-13%	3205	713	453	75	-36%

Mortalidad Materna MM: en esta semana se notificó un (1) caso de muerte materna. Los hospitales con más casos notificados en el 2013 son: Hospital José María Cabral y Báez (7), Hospital Luis E Aybar (3), Maternidad Nuestra Sra. de la Altagracia (3), Hospital General Santiago Rodríguez (2), Maternidad de los Minas (2). Las Provincias de Valverde, Santiago Rodríguez, Dajabón, Barahona, Espaillat, Santiago, La Altagracia y El Distrito Nacional presentan un incremento de más de un 25% en sus muertes maternas con relación al mismo período del año anterior.

Mortalidad Infantil MI: se notificaron 43 casos de muertes en menores de un año. Esto representa 64% (453/713) de las muertes, en relación a la misma semana del año 2012. Centros que notifican 79% de las MI: Infantil Robert Reid Cabral 23% (103), Centro M-I San Lorenzo de los Minas 21% (94), Mat. Ntra. Sra. De La Alt. 15% (68), Hosp. Arturo Grullón 8% (37), José María Cabral y Báez 7% (31) y Hosp. Jaime Mota 6% (25). Otros 18 centros notifican el 21%.

Hospital de ocurrencia	Edad	Período	Causa	Municipio y provincia de residencia
Maternidad Nuestra Sra. De la Altagracia	18	Puerperio	Shock hipovolemico, hemorragia post parto	Santo Domingo Oeste/ Santo Domingo





República Dominicana
Vice ministerio de Salud Colectiva
Dirección General de Epidemiología
Sistema Nacional de Vigilancia Epidemiológica



Red programática: Enfermedades Emergentes y Reemergentes, EER
Responsable: Dirección Nacional de Epidemiología
Programas involucrados: Programa Ampliado de Inmunizaciones y Programa de Inocuidad de Agua y Alimentos

Provincia	Cobertura de notificación semanal				Conjuntivitis				Hepatitis viral aguda				Enfermedad Transmitida por Alimentos				Parotiditis				Varicela					
	Notificaciones esperadas		SE 11		SE 1- 11		SE 11		SE 1- 11		SE 11		SE 1- 11		SE 11		SE 1- 11		SE 11		SE 1- 11					
	SE 11	SE 1-11	2012	2013	2012	2013	2012	2013	2012	2013	2012	2013	2012	2013	2012	2013	2012	2013	2012	2013	2012	2013				
01 Distrito Nacional	347	3817	46%	29%	47%	38%	164	124	1850	1626	175	151	2311	1627	42	33	745	676	6	5	65	55	37	14	408	379
02 Azua	57	627	84%	84%	83%	88%	25	23	268	367	0	5	9	18	2	2	21	38	0	0	6	16	8	6	52	131
03 Baoruco	38	418	66%	37%	71%	53%	14	19	122	95	1	3	7	8	7	2	83	58	0	0	5	4	0	51	103	
04 Barahona	62	682	87%	60%	85%	80%	18	37	181	282	2	2	9	37	4	2	74	105	3	1	9	5	5	6	77	45
05 Dajabón	33	363	67%	39%	69%	46%	6	2	84	83	0	0	6	21	2	1	64	47	1	0	1	2	2	3	11	5
06 Duarte	103	1133	100%	69%	100%	75%	6	14	156	136	0	2	12	115	21	8	112	189	0	0	1	5	6	0	64	41
07Eliás Piña	30	330	65%	43%	66%	58%	8	1	93	105	0	0	7	12	11	1	32	18	0	0	5	2	11	0	37	3
08 El Seibo	28	308	73%	100%	73%	100%	16	12	101	121	4	1	23	20	3	7	70	73	0	0	1	5	4	5	37	17
09 Espaillat	45	495	93%	98%	92%	99%	9	3	96	80	4	3	52	39	9	8	115	119	0	0	5	3	1	1	18	26
10 Independencia	34	374	79%	50%	83%	72%	9	3	100	103	0	0	1	15	1	10	43	78	1	3	9	13	3	3	218	21
11 La Altagracia	79	869	100%	78%	93%	78%	13	9	204	210	1	0	7	3	26	6	201	56	0	0	2	1	1	0	51	23
12 La Romana	38	418	68%	82%	65%	97%	19	8	117	110	3	5	22	21	19	1	76	191	0	1	1	3	1	6	10	26
13 La Vega	97	1067	84%	60%	85%	72%	47	25	419	284	5	0	40	18	9	6	103	117	0	0	3	2	6	1	54	7
14 María Trinidad Sánchez	38	418	78%	34%	81%	78%	12	4	93	87	1	5	4	25	20	4	181	218	0	0	0	5	0	1	14	9
15 Monte Cristi	45	495	56%	93%	60%	91%	16	24	149	181	3	1	14	28	1	7	91	85	0	1	11	3	7	1	30	17
16 Pedernales	16	176	90%	31%	92%	47%	7	3	47	55	0	0	2	5	0	2	22	22	0	0	1	1	0	2	9	6
17 Peravia	48	528	91%	88%	89%	91%	11	7	142	144	3	0	19	10	2	5	42	91	0	0	7	3	12	18	50	101
18 Puerto Plata	70	770	100%	96%	100%	93%	31	24	240	251	1	5	21	36	12	16	231	175	0	0	15	8	2	6	39	67
19 Hermanas Mirabal	33	363	78%	91%	85%	92%	13	12	83	97	0	3	10	44	2	1	49	56	0	0	1	3	0	0	25	19
20 Samaná	36	396	61%	83%	60%	90%	7	9	69	94	1	1	4	2	12	17	142	206	0	0	0	0	0	2	45	12
21 San Cristóbal	116	1276	91%	68%	88%	68%	38	69	432	660	15	217	65	409	9	20	221	213	2	1	18	38	6	11	96	134
22 San Juan	77	847	84%	96%	65%	94%	17	34	199	280	4	11	42	30	1	1	27	50	1	0	9	10	15	9	88	219
23 San Pedro de Macorís	75	825	88%	99%	75%	94%	27	27	292	291	4	2	26	23	38	11	180	111	1	2	11	10	31	4	141	44
24 Sánchez Ramírez	48	528	81%	94%	76%	95%	14	10	161	142	4	3	33	31	3	4	40	43	0	0	5	1	4	9	31	66
25 Santiago	140	1540	77%	49%	77%	64%	99	65	877	653	10	6	95	96	212	12	406	238	4	0	20	20	52	30	167	146
26 Santiago. Rodríguez	29	319	90%	55%	90%	70%	7	3	34	39	1	0	5	4	0	7	33	44	0	0	2	2	5	0	55	10
27 Valverde	52	572	83%	23%	84%	51%	14	9	156	135	1	38	15	172	1	3	58	80	0	0	7	15	5	2	44	65
28 Monseñor Nouel	48	528	75%	75%	78%	82%	10	17	129	157	1	1	9	8	5	7	70	96	0	0	3	1	8	2	28	101
29 Monte Plata	55	605	71%	20%	67%	49%	24	9	305	138	0	1	13	34	5	6	53	65	0	1	7	12	4	0	19	18
30 Hato Mayor	42	462	100%	100%	100%	100%	6	19	151	134	1	2	5	16	8	8	105	93	0	2	6	7	3	10	46	85
31 San Jose de Ocoa	32	352	100%	100%	100%	98%	6	7	40	71	6	1	17	4	5	3	30	19	0	0	0	3	2	3	17	30
32 Santo Domingo	307	3377	53%	25%	51%	42%	235	115	1918	1578	23	20	322	397	99	40	888	813	6	5	67	51	43	25	275	250
TOTAL PAIS	2298	25278	69%	49%	26%	21%	948	747	9308	8789	274	489	3227	3328	591	261	4608	4483	25	22	303	310	288	180	2307	2226

n.d.= no disponible

Cobertura de notificación semanal: Para esta semana notificaron 1,332 centros de 2,298 esperados para un 58% de cobertura a nivel nacional. 14 provincias notificaron por encima del 80% (cobertura mínima esperada), siendo la más baja en las últimas 4 semanas la provincia de Monte Plata con un 20%.

La Conjuntivitis presentó un ligero aumento $\geq 25\%$ en centros de salud de las provincias de Hato Mayor (68%), Duarte (57%), Barahona (51%), San Juan (50%), San Cristóbal (45%), Monseñor Nouel (41%), Monte Cristi (33%) y Baoruco (33%); **La Hepatitis Viral Aguda** en Azua (100%), Valverde (97%), San Cristóbal (93%), Puerto Plata y María T. Sánchez (80%), San Juan (64%) y La Romana (40%); **La Enfermedad Transmitida por Alimentos** en Independencia (90%), Monte Cristi (86%), El Seibo (57%), San Cristóbal (55%), Samaná (29%) y Puerto Plata (25%); **Parotiditis Viral** en Independencia (67%) y **La Varicela** en Hato Mayor (70%), Sánchez Ramírez (56%), San Cristóbal (45%) y Peravia (33%). Las provincias resaltadas en rojo, es por la alerta ante la sospechas de posibles brotes, favor validar los datos y retroalimentarnos.