

El Boletín Epidemiológico Semanal es el instrumento de difusión oficial que utiliza la MSP para dar a conocer la situación epidemiológica de los eventos sujetos a notificación obligatoria que se vigilan a través del módulo de vigilancia especial y del módulo de alerta temprana.

Enfermedades/eventos de vigilancia individual

- *Cólera
- *Dengue Clásico/Hemorrágico/SSD
- * Difteria
- *Enfermedad Febril Eruptiva
- *Enfermedad Febril Respiratoria (ETH-IRAG)
- *Enfermedad Meningocócica
- *Exposición Rábica/Rabia Humana
- * Malaria
- *Meningitis todas las formas
- *Parálisis Flácida/Poliomielitis
- *Tétanos Neonatal
- *Tétanos otras edades
- *Tosferina
- *Sintomático respiratorio/Tuberculosis
- *Muerte Infantil
- *Muerte Materna

Volumen

Boletín semanal

7

Desde el (10/02/2013) al (16/02/2013)

Dirección

Ci Santo Tomas de Aquino # 1, esq. Correa y Cidrón, Zona Universitaria, Distrito Nacional, Rep. Dominicana

Teléfonos:

809-686-9140
809-686-7347
809- 686-5337
1-809-200-4091
Fax: 809-689-8395

Email: sespas1@claro.net.do
Web:www.sespasdigepl.gob.do

Contenido

Enfermedades transmitidas por vectores

Enfermedades transmitidas por contacto directo

Enfermedades zoonóticas

Enfermedades prevenibles por vacunas

Influenza y otros virus respiratorios

Mortalidad infantil y materna

Situación Nacional de los Enfermedades Bajo Vigilancia Especial

La tendencia de las enfermedades de notificación obligatoria (leptospira, malaria, difteria, tétanos, tosferina) en comparación con los últimos 5 años es a la disminución, excepto el dengue el cual se encuentra aun en aumento con tendencia a la disminución una desaceleración con respecto a su comportamiento durante las ultimas 6 semanas.

Las provincias que presentan alarmas son: Verde: Distrito Nacional, Duarte, El Seibo, La Vega, Puerto Plata, Hermanas Mirabal, San Pedro de Macoris, Santiago, Valverde, Monseñor Nouel y Santo Domingo. Amarilla: San José de Ocoa, Baoruco.

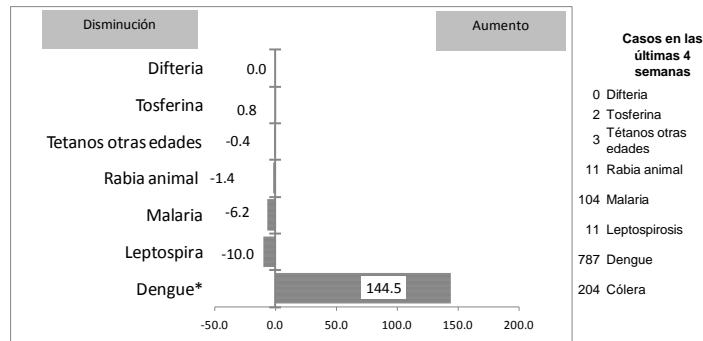
El dengue continua en zona de epidemia a nivel nacional, con una tendencia a la disminución en las últimas seis semanas. El 65% de los casos en las últimas 4 semanas se concentran en Santo Domingo, Distrito Nacional, Puerto Plata, Santiago, Azua, Duarte, Hermanas Mirabal.

La Malaria en esta semana las Provincias de Azua, El Seibo e Independencia están en alerta amarilla y Elias Piña, Barahona se encuentran en alerta verde.

Los casos de leptospirosis se mantienen dentro de lo esperado. Las provincias con transmisión activa de Leptospirosis en las últimas 4 semanas son: Espaillat, Monte Cristi, Hermanas Mirabal, Sánchez Ramírez, Santiago, Valverde y Santo Domingo.

En esta semana se reportaron 9 casos de rabia animal. El mayor número de casos en las últimas cuatro semanas se registró en la provincia de Santo Domingo con tendencia al aumento.

Grafico No. 1 Reporte de enfermedades seleccionadas de notificación obligatoria, República Dominicana. Comparación de 4 semanas previas con datos históricos, últimos cinco años, 16 de febrero 2013.



Alerta y Respuesta Rápida

Eventos de importancia nacional: No se reportaron eventos.

Eventos de importancia internacional: OMS: Alerta Nuevo Coronavirus. El Reino Unido (RU), ha informado a la OMS de un caso confirmado de infección por el nuevo coronavirus (NCoV). Este es el tercer caso confirmado en el país este mes y pertenece a la misma familia de los dos casos confirmados recientemente. La confirmación de NCoV en este caso, sin antecedentes de viaje reciente indica que la infección fue adquirida en el Reino Unido. Aunque este nuevo caso ofrece más indicios de transmisión de persona a persona, no se ha identificado transmisión persona a persona sostenida. Al 16 de febrero de 2013, la OMS ha sido informada de un total de 12 casos. La OMS insta a todos los Estados Miembros a que continúen sus actividades de vigilancia de las graves infecciones respiratorias agudas (IRAG) y revisar cuidadosamente cualquier patrón inusual. Las pruebas para el nuevo coronavirus deben ser consideradas en pacientes con neumonías inexplicables, o en pacientes con enfermedad respiratoria inexplicable grave, progresiva o complicada que no responden al tratamiento. Los brotes de IRAG en los trabajadores de la salud deben ser investigados a fondo, sin importar en qué lugar del mundo se produzcan. Nuevos casos y agrupaciones (Cluster) de la NCoV deben ser reportados inmediatamente tanto a las autoridades sanitarias nacionales como a la OMS. La OMS no aconseja tamizajes en los puntos de entrada en relación con este acontecimiento ni se recomienda aplicar restricciones de entrada o comercio. Disponible en: http://www.who.int/csr/disease/coronavirus_infections/en/index.html



Red Programática: Enfermedades Emergentes y Reemergentes, EER

Responsable: Dirección General de Epidemiología

Programas involucrados: Dirección General de Epidemiología/ Programa Ampliado de Inmunizaciones

PROVINCIA	Meningitis (todas las formas)				Meningitis bacterianas								Enfermedad Meningocócica														
	Episodios		Tasas de incidencia x10.000 hab		Var. % de tasas	Numero de casos probables				Tasa incidencia	Var. % de tasas	Numero de defunciones				Numero de casos probables		Tasa incidencia		Var. % de tasas	Numero de defunciones						
	SE 1- 7		SE 1- 7			SE 7	SE 1- 7	SE 1- 7	SE 1- 7			SE 7	SE 1- 7	SE 7	SE 1- 7	SE 7	SE 1- 7	SE 1- 7	SE 1- 7		SE 7	SE 1- 7	SE 7	SE 1- 7	SE 7	SE 1- 7	
	2012	2013	2012	2013	2012	2013	2012	2013	2012	2013	2012	2013	2012	2013	2012	2013	2012	2013	2012	2013	2012	2013	2012	2013			
01 Distrito Nacional	22	25	1.4	1.6	12%	0	1	0	1	0.0	0.6	**	0	0	0	0	0	0	0	1	0.0	0.6	**	0	0	0	0
02 Azua	1	0	0.3	0.0	-100%	0	0	0	1	0.0	3.0	**	0	0	0	1	0	0	0	0	0.0	0.0	**	0	0	0	0
03 Baoruco	1	0	0.6	0.0	-100%	0	0	0	0	0.0	0.0	**	0	0	0	0	0	0	0	0	0.0	0.0	**	0	0	0	0
04 Barahona	0	1	0.0	0.4	**	0	0	0	0	0.0	0.0	**	0	0	0	0	0	0	0	0	0.0	0.0	**	0	0	0	0
05 Dajabón	0	0	0.0	0.0	**	0	0	0	1	0.0	10.9	**	0	0	0	1	0	0	0	0	0.0	0.0	**	0	0	0	0
06 Duarte	0	1	0.0	0.2	**	0	0	0	0	0.0	0.0	**	0	0	0	0	0	0	0	0	0.0	0.0	**	0	0	0	0
07Elías Piña	0	0	0.0	0.0	**	0	0	0	0	0.0	0.0	**	0	0	0	0	0	0	0	0	0.0	0.0	**	0	0	0	0
08 El Seibo	1	0	0.7	0.0	-100%	0	0	0	0	0.0	0.0	**	0	0	0	0	0	0	0	0	0.0	0.0	**	0	0	0	0
09 Espaillat	3	0	0.9	0.0	-100%	0	0	0	0	0.0	0.0	**	0	0	0	0	0	0	0	0	0.0	0.0	**	0	0	0	0
10 Independencia	0	3	0.0	3.9	**	0	0	0	0	0.0	0.0	**	0	0	0	0	0	0	0	0	0.0	0.0	**	0	0	0	0
11 La Altagracia	2	0	0.6	0.0	-100%	0	0	0	2	0.0	6.1	**	0	0	0	0	0	0	0	0	0.0	0.0	**	0	0	0	0
12 La Romana	1	8	0.3	2.3	690%	0	0	1	1	2.9	2.9	-1%	0	0	0	0	0	0	0	0	0.0	0.0	**	0	0	0	0
13 La Vega	0	0	0.0	0.0	**	0	0	0	1	0.0	1.7	**	0	0	0	0	0	0	0	0	0.0	0.0	**	0	0	0	0
14 María Trinidad Sánchez	0	0	0.0	0.0	**	0	0	0	2	0.0	10.3	**	0	0	0	0	0	0	0	0	0.0	0.0	**	0	0	0	0
15 Monte Cristi	0	0	0.0	0.0	**	0	0	0	2	0.0	12.0	**	0	0	0	0	0	0	0	0	0.0	0.0	**	0	0	0	0
16 Pedernales	0	1	0.0	2.8	**	0	0	0	0	0.0	0.0	**	0	0	0	0	0	0	0	0	0.0	0.0	**	0	0	0	0
17 Peravia	0	0	0.0	0.0	**	0	0	0	3	0.0	10.6	**	0	0	0	0	0	0	0	0	0.0	0.0	**	0	0	0	0
18 Puerto Plata	0	0	0.0	0.0	**	0	0	0	1	0.0	2.2	**	0	0	0	0	0	0	1	0.0	2.2	**	0	0	0	1	
19 Hermanas Mirabal	0	0	0.0	0.0	**	0	0	0	0	0.0	0.0	**	0	0	0	0	0	0	0	0	0.0	0.0	**	0	0	0	0
20 Samaná	0	1	0.0	0.7	**	0	0	0	1	0.0	7.3	**	0	0	0	0	0	0	0	0	0.0	0.0	**	0	0	0	0
21 San Cristóbal	0	7	0.0	0.7	**	0	0	0	3	0.0	3.2	**	0	0	0	0	0	0	0	0	0.0	0.0	**	0	0	0	0
22 San Juan	0	1	0.0	0.3	**	0	0	0	0	0.0	0.0	**	0	0	0	1	0	1	0	3.0	0.0	-100%	0	0	0	0	
23 San Pedro de Macorís	0	3	0.0	0.6	**	0	1	2	1	4.3	2.1	-51%	0	0	0	0	0	0	0	0	0.0	0.0	**	0	0	0	0
24 Sánchez Ramírez	0	1	0.0	0.5	**	0	0	0	0	0.0	0.0	**	0	0	0	0	0	0	0	0	0.0	0.0	**	0	0	0	0
25 Santiago	10	15	0.7	1.0	48%	0	0	0	5	0.0	3.4	**	0	0	0	0	0	0	1	0.0	0.7	**	0	0	0	0	
26 Santiago Rodríguez	0	0	0.0	0.0	**	0	0	0	0	0.0	0.0	**	0	0	0	0	0	0	0	0	0.0	0.0	**	0	0	0	0
27 Valverde	0	0	0.0	0.0	**	0	0	0	1	0.0	3.8	**	0	0	0	0	0	0	0	0	0.0	0.0	**	0	0	0	0
28 Monseñor Nouel	0	0	0.0	0.0	**	0	0	0	3	0.0	11.0	**	0	0	0	1	0	0	0	0	0.0	0.0	**	0	0	0	0
29 Monte Plata	0	0	0.0	0.0	**	1	0	1	1	3.4	3.4	-1%	0	0	0	0	0	0	0	0	0.0	0.0	**	1	0	1	0
30 Hato Mayor	1	0	0.8	0.0	-100%	0	0	0	0	0.0	0.0	**	0	0	0	0	0	0	0	0	0.0	0.0	**	0	0	0	0
31 San Jose de Ocoa	0	1	0.0	1.1	**	0	1	0	1	0.0	10.7	**	0	0	0	0	0	0	0	0	0.0	0.0	**	0	0	0	0
32 Santo Domingo	2	16	0.1	0.5	687%	0	0	0	15	0.0	4.8	**	0	0	0	1	0	0	1	0	0.3	0.0	-100%	0	0	0	0
Extranjera	0	0			**	0	0	0	1			**	0	0	0	1	0	0	0	0			**	0	0	0	0
TOTAL PAÍS	44	84	0.3	0.6	89%	1	3	4	47	0.3	3.4	1061%	0	0	0	5	1	0	2	3	0.1	0.2	48%	1	0	1	1

Meningitis Bacteriana: se notificaron cuatro casos sospechosos esta semana, de los cuales tres corresponden a la SE 07 por fecha de inicio de síntomas.

El primer caso corresponde a una niña de 2 años, residente en el municipio de Guayacanes, provincia San Pedro de Macorís, con fecha de inicio de síntomas el 13/02/2013, buscando atención el 14/02/2013 en el Hospital Robert Reid Cabral; resultado de laboratorio pendiente.

El segundo caso corresponde a un niño de 19 días de nacido, residente en Santo Domingo de Guzmán, Distrito Nacional, con fecha de inicio de síntomas el 10/02/2013, buscando atención el 10/02/2013 en el Hospital Luis E. Aybar; resultado de laboratorio pendiente.

El tercer caso corresponde a un niño de 3 meses, residente en el municipio Rancho Arriba, provincia San Jose de Ocoa, con fecha de inicio de síntomas el 10/02/2013, buscando atención el 13/02/2013 en el Hospital Traumatológico Dr. Ney Arias Lora; no se tomó muestra de laboratorio. Hasta la fecha se notifican 47 casos.

Enfermedad Meningocócica: No se reportan casos en esta semana

(**) No casos año previo



República Dominicana
Vice ministerio de Salud Colectiva



Dirección General de Epidemiología
Sistema Nacional de Vigilancia Epidemiológica

Red Programática: Prevención y control de Zoonosis

Responsable: Centro Antirrábico Nacional \ Dirección General de Epidemiología

Programas involucrados: Centro Antirrábico Nacional \ Dirección General de Epidemiología

PROVINCIA	Rabia														Leptospirosis																
	Número de casos rabia animal				Tasa incidencia		Var. % de tasas	Alerta y tendencia	Número de personas agredidas por animales*				Var. % de casos	Número de casos rabia humana				Número de casos sospechosos				Número de casos probables				Var. % de casos	Alerta y tendencia	Número de defunciones			
	SE 7		SE 1-7		SE 1-7				SE 7	SE 1-7	SE 1-7	SE 1-7		SE 7	SE 1-7	SE 7	SE 1-7	SE 7	SE 1-7	SE 7	SE 1-7	SE 7	SE 1-7	SE 7	SE 1-7			SE 7	SE 1-7	SE 7	SE 1-7
	2012	2013	2012	2013	2012	2013	2012	2013					2012													2013	2012				
01 Distrito Nacional	1	1	1	2	0.2	0.3	98%	→	213	186	1319	989	-25%	0	0	0	0	3	0	20	5	0	0	1	0	**		0	0	2	0
02 Azua	0	0	0	0	0.0	0.0	**	→	3	10	41	57	39%	0	0	0	0	1	0	5	2	0	0	1	0	**		1	0	1	0
03 Baoruco	1	0	1	0	1.6	0.0	-100%	→	4	4	25	46	84%	0	0	0	0	0	0	1	2	0	0	0	0	**		0	0	0	0
04 Barahona	0	0	0	0	0.0	0.0	**	→	10	8	58	44	-24%	0	0	0	0	1	0	9	0	0	0	5	0	**		0	0	1	0
05 Dajabón	0	0	1	0	2.8	0.0	-100%	→	1	0	8	5	-38%	0	0	0	0	0	0	0	0	0	0	0	0	**		0	0	0	0
06 Duarte	0	0	0	0	0.0	0.0	**	→	5	13	29	79	172%	0	0	0	0	2	0	19	2	1	0	5	1	-400%		1	0	1	0
07 Elías Piña	0	0	0	0	0.0	0.0	**	→	7	1	23	9	-61%	0	0	0	0	0	0	0	0	0	0	0	0	**		0	0	0	0
08 El Seibo	0	0	0	1	0.0	1.7	**	→	3	5	38	42	11%	0	0	0	0	0	0	2	0	0	0	0	0	**		0	0	0	0
09 Espaillat	0	0	0	0	0.0	0.0	**	→	2	17	19	43	126%	0	0	0	0	0	9	7	0	0	2	3	33%	↓	0	0	0	3	
10 Independencia	0	0	0	0	0.0	0.0	**	→	1	6	40	54	35%	0	0	0	0	0	0	0	0	0	0	0	0	**		0	0	0	0
11 La Altagracia	0	0	0	0	0.0	0.0	**	→	5	5	37	46	24%	0	0	0	0	0	0	2	0	0	0	0	0	**		0	0	0	0
12 La Romana	0	0	0	0	0.0	0.0	**	→	9	7	44	109	148%	0	0	0	0	0	0	1	0	0	0	0	0	**		0	0	0	0
13 La Vega	0	0	0	0	0.0	0.0	**	→	11	2	93	102	10%	0	0	0	0	1	0	9	4	0	0	3	0	**		0	0	1	0
14 María Trinidad Sánchez	0	0	0	0	0.0	0.0	**	→	0	0	19	17	-11%	0	0	0	0	2	0	3	3	1	0	1	2	50%		0	0	0	0
15 Monte Cristi	0	0	0	0	0.0	0.0	**	→	6	9	44	56	27%	0	0	0	0	0	0	4	0	0	0	1	100%	→	0	0	0	0	
16 Pedernales	0	0	0	0	0.0	0.0	**	→	3	4	14	24	71%	0	0	0	0	0	0	0	0	0	0	0	0	**		0	0	0	0
17 Peravia	0	0	0	1	0.0	0.9	**	→	15	14	86	92	7%	0	0	0	0	0	0	1	0	0	0	0	0	**		0	0	0	0
18 Puerto Plata	0	0	0	0	0.0	0.0	**	→	18	3	130	134	3%	0	0	0	0	2	0	5	2	1	0	1	0	**		2	0	2	0
19 Hermanas Mirabal	0	0	0	0	0.0	0.0	**	→	7	7	48	63	31%	0	0	0	0	1	0	10	9	0	0	1	2	50%	↓	0	0	1	0
20 Samaná	0	0	0	0	0.0	0.0	**	→	8	3	60	22	-63%	0	0	0	0	0	0	0	0	0	0	0	0	**		0	0	0	0
21 San Cristóbal	1	0	4	5	1.1	1.4	23%	→	43	103	270	504	87%	0	0	0	1	0	0	4	3	0	0	0	0	**		0	0	0	1
22 San Juan	0	0	0	0	0.0	0.0	**	→	10	9	55	57	4%	0	0	0	0	0	0	4	0	0	0	0	0	**		0	0	0	0
23 San Pedro de Macoris	0	0	0	0	0.0	0.0	**	→	39	68	307	319	4%	0	0	0	0	0	9	0	0	0	0	0	0	**		0	0	1	0
24 Sánchez Ramírez	0	0	0	0	0.0	0.0	**	→	7	8	38	44	16%	0	0	0	0	0	4	2	0	0	0	1	100%	↓	0	0	0	1	
25 Santiago	0	0	0	1	0.0	0.2	**	→	48	33	311	273	-12%	0	0	0	0	2	0	16	17	0	0	5	4	-25%	↓	0	0	1	0
26 Santiago Rodríguez	0	0	0	0	0.0	0.0	**	→	1	3	7	20	186%	0	0	0	0	0	0	0	0	0	0	0	0	**		0	0	0	0
27 Valverde	0	0	0	0	0.0	0.0	**	→	1	2	27	38	41%	0	0	0	0	0	2	4	0	0	1	1	0%	↓	0	0	0	1	
28 Monseñor Nouel	0	0	0	0	0.0	0.0	**	→	5	0	32	49	53%	0	0	0	0	0	4	1	0	0	0	0	0	**		0	0	1	0
29 Monte Plata	0	0	0	1	0.0	0.9	**	→	14	9	78	118	51%	0	0	0	0	0	2	2	0	0	0	1	100%		0	0	0	0	
30 Hato Mayor	0	0	0	0	0.0	0.0	**	→	5	9	30	42	40%	0	0	0	0	0	0	0	0	0	0	0	0	**		0	0	0	0
31 San José de Ocoa	0	0	0	0	0.0	0.0	**	→	6	8	25	25	0%	0	0	0	0	0	0	0	2	0	0	0	0	**		0	0	0	0
32 Santo Domingo	1	2	7	13	0.6	1.1	83%	↑	58	25	339	425	25%	0	0	0	5	0	27	6	0	0	1	0	**	↓	1	0	1	3	
Extranjera							**																			**					
TOTAL PAIS	4	3	14	24	0.3	0.4	69%		568	581	3694	3947	7%	0	0	0	1	20	0	167	78	3	0	27	16	-69%		5	0	13	9

Alerta de brote

	Sin casos y/o evidencia de circulación
	Menos de 1 caso/1000 habitantes o circulación de agente demostrada en las últimas cuatro semanas
	1 a 10 casos/1000 habitantes y circulación de agente
	Más de 10 casos/1000 habitantes y circulación de agente

Tendencia

→ Sin cambios ↑ Aumento ↓ Disminución

Rabia: en esta semana se reportaron 9 casos de rabia animal, tres de ellos con resultado positivo a rabia animal procedentes de los municipios Santo Domingo Norte, Barrio Sabana Perdida y Los Redimidos; Santo Domingo de Guzmán, Gazcue. El mayor número de casos en las últimas cuatro semanas se registró en la provincia de Santo Domingo con tendencia al aumento. A la fecha el sistema de vigilancia ha captado 24 casos confirmados de rabia animal.

Leptospirosis: en esta semana se notifica 01 caso sospechoso, correspondiente a la SE 06 por fecha de inicio de síntomas, 0 casos probables y 0 defunciones. Los serovales prevalentes en las últimas 4 semanas son: hardjo, castellanis, ictero, pomona, canicola, autumnalis, copenhageni. Las provincias con transmisión activa en las últimas 4 semanas son: Espaillat, Monte Cristi, Hermanas Mirabal, Sánchez Ramírez, Santiago, Valverde y Santo Domingo.

(**) No casos año previo



República Dominicana
Vice ministerio de Salud Colectiva
Dirección General de Epidemiología
Programa Ampliado de Inmunización



Sistema Nacional de Vigilancia Epidemiológica
BOLETIN EPIDEMIOLOGICO SEMANA 7 año 2013

Red Programática: Prevención y control de la Mortalidad y Morbilidad Materna y de la niñez (incluye nutrición e inmunizaciones)

Responsable: Programa Ampliado de Inmunizaciones

Programas involucrados: Programa Ampliado de Inmunizaciones \ Dirección General de Epidemiología

PROVINCIA	DIFTERIA									TOSFERINA									TETANOS OTRAS EDADES								
	Numero de casos probables			Var. %	Numero de defunciones			Numero de casos probables			Var. %	Numero de defunciones			Numero de casos probables			Var. %	Numero de defunciones								
	SE-7	SE-1-7	de casos		SE-7	SE-1-7	de casos	SE-7	SE-1-7	de casos		SE-7	SE-1-7	de casos	SE-7	SE-1-7	de casos		SE-7	SE-1-7	de casos						
01 Distrito Nacional	0	0	0	**	0	0	0	0	0	0	**	0	0	0	1	0	2	0	0	0	-100%	0	0	0	0		
02 Azua	0	0	0	**	0	0	0	0	0	1	0	1	**	0	0	0	0	0	0	0	**	0	0	0	0		
03 Baoruco	0	0	0	**	0	0	0	0	0	0	0	**	0	0	0	0	0	0	0	**	0	0	0	0			
04 Barahona	0	0	0	**	0	0	0	0	0	0	0	**	0	0	0	0	0	0	0	**	0	0	0	0			
05 Dajabón	0	0	0	**	0	0	0	0	0	0	0	**	0	0	0	0	0	0	0	**	0	0	0	0			
06 Duarte	0	0	0	**	0	0	0	0	0	0	0	**	0	0	0	0	0	1	0	-100%	0	0	0	0			
07 Elias Piña	0	0	0	**	0	0	0	0	0	0	0	**	0	0	0	0	0	0	0	**	0	0	0	0			
08 El Seibo	0	0	0	**	0	0	0	0	0	0	0	**	0	0	0	0	0	0	0	**	0	0	0	0			
09 Espaillat	0	0	0	**	0	0	0	0	0	0	0	**	0	0	0	0	0	0	0	**	0	0	0	0			
10 Independencia	0	0	0	**	0	0	0	0	0	0	0	**	0	0	0	0	0	0	0	**	0	0	0	0			
11 La Altagracia	0	0	0	**	0	0	0	0	0	0	0	**	0	0	0	0	0	0	0	**	0	0	0	0			
12 La Romana	0	0	0	**	0	0	0	0	0	0	0	**	0	0	0	0	0	0	0	**	0	0	0	0			
13 La Vega	0	0	0	**	0	0	0	0	0	0	0	**	0	0	0	0	0	0	0	**	0	0	0	0			
14 María Trinidad Sánchez	0	0	0	**	0	0	0	0	0	0	0	**	0	0	0	0	0	0	0	**	0	0	0	0			
15 Montecristi	0	0	0	**	0	0	0	0	0	0	0	**	0	0	0	0	1	0	-100%	0	0	0	0	0			
17 Pedernales	0	0	0	**	0	0	0	0	0	0	0	**	0	0	0	0	0	0	0	**	0	0	0	0			
17 Peravia	0	0	0	**	0	0	0	0	0	0	0	**	0	0	0	0	0	0	0	**	0	0	0	0			
18 Puerto Plata	0	0	0	**	0	0	0	0	0	0	0	**	0	0	0	0	0	0	0	**	0	0	0	0			
19 Hermanas Mirabal	0	0	0	**	0	0	0	0	0	0	0	**	0	0	0	0	0	0	0	**	0	0	0	0			
20 Samaná	0	0	0	**	0	0	0	0	0	0	0	**	0	0	0	0	0	0	0	**	0	0	0	0			
21 San Cristóbal	0	0	0	**	0	0	0	0	0	0	0	**	0	0	0	0	0	1	1	0%	0	0	0	0			
22 San Juan	0	0	0	**	0	0	0	0	0	0	0	**	0	0	0	0	0	0	0	**	0	0	0	0			
23 San Pedro de Macorís	0	0	0	**	0	0	0	0	0	0	0	**	0	0	0	0	0	0	0	**	0	0	0	0			
24 Sánchez Ramírez	0	0	0	**	0	0	0	0	0	0	0	**	0	0	0	0	0	0	1	**	0	0	0	0			
25 Santiago	0	0	0	**	0	0	0	0	0	0	0	**	0	0	0	0	0	0	0	**	0	0	0	0			
26 Santiago Rodríguez	0	0	0	**	0	0	0	0	0	0	0	**	0	0	0	0	0	0	0	**	0	0	0	0			
27 Valverde	0	0	0	**	0	0	0	0	0	0	0	**	0	0	0	0	1	0	-100%	0	0	0	0	0			
28 Monseñor Nouel	0	0	0	**	0	0	0	0	0	0	0	**	0	0	0	0	0	0	0	**	0	0	0	0			
29 Monte Plata	0	0	0	**	0	0	0	0	0	0	0	**	0	0	0	0	0	0	0	**	0	0	0	0			
30 Hato Mayor	0	0	0	**	0	0	0	0	0	0	0	**	0	0	0	0	0	0	0	**	0	0	0	0			
31 San José de Ocoa	0	0	0	**	0	0	0	0	0	0	0	**	0	0	0	0	0	1	**	0	0	0	1				
32 Santo Domingo	0	0	0	**	0	0	0	0	0	0	0	**	0	0	0	0	0	1	**	0	0	0	1				
Extranjera	0	0	0	**	0	0	0	0	0	0	0	**	0	0	0	0	0	0	0	**	0	0	0	0			
TOTAL PAIS	0	0	0	**	0	0	0	0	0	1	0	1	**	0	0	0	0	1	0	6	4	-33%	0	0	0	2	

No. de casos de EPV en eliminación

Enfermedad	2011	2012	2013
Polio	0	0	0
Sarampión	0	0	0
Rubéola	0	0	0
Tétanos neonatal	2	1	0

Durante la semana 07 se notificaron tres casos de enfermedad febril eruptiva, procedentes de Santo Domingo (área IV), Puerto Plata (San Felipe) y San Cristóbal (San Cristóbal), que pertenecen a las semanas 04 y 05 por fecha de inicio de síntomas. Además se recibió la notificación de una parálisis flácida aguda procedente de Santo Domingo (área VII). Se realizó búsqueda activa y actividades de vacunación.

PROVINCIA	Parálisis flácida aguda <15 años									Enfermedad Febril Eruptiva									Ten dencia
	Numero de casos probables			Var. %	Numero de defunciones			Numero de casos probables			Var. %	de casos							
	SE-7	SE-1-7	de casos		SE-7	SE-1-7	de casos	SE-7	SE-1-7	de casos									
01 Distrito Nacional	0	0	0	**	0	0	0	0	0	4	2	-50%	**						
02 Azua	0	0	0	**	0	0	0	0	0	0	0	**							
03 Baoruco	0	0	0	**	0	0	0	0	0	0	2	**							
04 Barahona	0	0	0	**	0	0	0	0	0	0	0	**							
05 Dajabón	0	0	0	**	0	0	0	0	0	0	0	**							
06 Duarte	0	0	0	**	0	0	0	0	0	0	0	**							
07 Elias Piña	0	0	0	**	0	0	0	0	0	0	0	**							
08 El Seibo	0	0	0	**	0	0	0	0	0	0	0	**							
09 Espaillat	0	0	0	**	0	0	0	0	0	0	0	**							
10 Independencia	0	0	0	**	0	0	0	0	0	0	0	**							
11 La Altagracia	0	0	0	**	0	0	0	0	0	0	0	**							
12 La Romana	0	0	0	**	0	0	0	0	0	0	1	**							
13 La Vega	0	0	0	**	0	0	0	0	0	0	0	**							
14 María Trinidad Sánchez	0	0	0	**	0	0	0	0	0	0	0	**							
15 Monte Cristi	0	0	0	**	0	0	0	0	0	0	0	**							
17 Pedernales	0	0	0	**	0	0	0	0	0	0	0	**							
17 Peravia	0	0	0	**	0	0	0	0	0	1	0	-100%							
18 Puerto Plata	0	0	0	**	0	0	0	0	0	1	2	4	100%						
19 Hermanas Mirabal	0	0	0	**	0	0	0	0	0	0	2	0	-100%						
20 Samaná	0	0	0	**	0	0	0	0	1	0	1	0	-100%						
21 San Cristóbal	1	0	1	-100%	0	0	0	0	0	1	0	2	**						
22 San Juan	0	0	0	**	0	0	0	0	0	0	0	**							
23 San Pedro de Macorís	0	0	0	**	0	0	0	0	0	0	0	**							
24 Sánchez Ramírez	0	0	1	**	0	0	0	0	0	0	0	**							
25 Santiago	0	0	1	-100%	0	0	0	0	0	0	1	**							
26 Santiago Rodríguez	0	0	0	**	0	0	0	0	0	0	0	**							
27 Valverde	0	0	0	**	0	0	0	0	0	0	0	**							
28 Monseñor Nouel	0	0	1	-100%	0	0	0	0	0	0	0	**							
29 Monte Plata	0	0	1	-100%	0	0	0	0	0	0	0	**							
30 Hato Mayor	0	0	0	**	0	0	0	0	0	0	0	**							
31 San José de Ocoa	0	0	0	**	0	0	0	0	0	0	1	**							
32 Santo Domingo	0	1	1	2	100%	0	0	0	1	1	2	1	-50%						
Extranjera	0	0	0	**	0	0	0	0	0	0	0	**							
TOTAL PAIS	1	1	5	3	-40%	0	0	0	0	2	3	12	14	17%					



Red programática: Enfermedades Emergentes y Reemergentes, EER

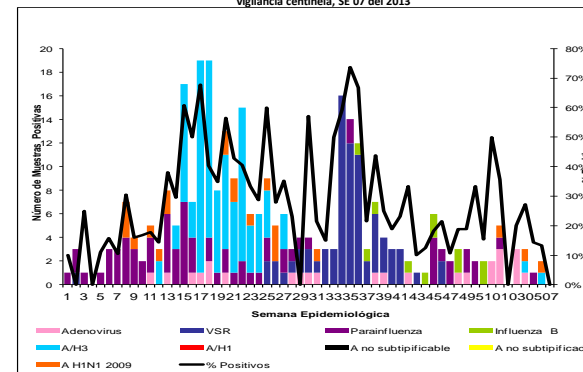
Responsable: Dirección General de Epidemiología (DIGEPI)

Programas involucrados: Programa Ampliado de Inmunización y DIGEPI

Vigilancia de Influenza y otros virus respiratorios

PROVINCIA	Enfermedad febril respiratoria aguda					Vigilancia Centinela							
	Casos		Tasas por 10,000 habitantes		Var. % de tasas	Número de casos de IRAG				Número de defunciones IRAG			
						SE 7		SE 1- 7		SE 7		SE 1- 7	
	2012	2013	2012	2013		2012	2013	2012	2013	2012	2013	2012	2013
01 Distrito Nacional	39063	20893	46.10	24.36	-47%	7	1	35	14	0	0	0	0
02 Azua	9818	7959	53.41	42.85	-20%	0	0	7	1	0	0	0	0
03 Baoruco	5081	1124	58.02	12.68	-78%	0	0	0	2	0	0	0	0
04 Barahona	8628	9625	56.97	63.07	11%	0	0	1	2	0	0	0	0
05 Dajabón	3171	2671	62.99	52.76	-16%	0	0	0	1	0	0	0	0
06 Duarte	11511	14960	51.24	66.26	29%	0	0	2	0	0	0	0	0
07Elias Piña	2836	1667	52.05	30.35	-42%	0	0	1	0	0	0	0	0
08 El Seibo	5594	5320	69.41	65.26	-6%	0	0	0	1	0	0	0	0
09 Espaillat	9951	11126	55.72	61.90	11%	4	0	15	0	0	0	0	0
10 Independencia	5318	3300	125.96	77.07	-39%	0	0	1	1	0	0	0	0
11 La Altagracia	5917	3910	33.17	21.45	-35%	0	0	0	1	0	0	0	0
12 La Romana	4272	5223	22.77	27.50	21%	0	0	2	2	0	0	0	0
13 La Vega	19491	14418	59.95	43.95	-27%	1	0	1	3	0	0	0	0
14 María Trinidad Sánchez	6097	4875	57.39	45.70	-20%	0	0	0	1	0	0	0	0
15 Monte Cristi	7356	7737	80.44	83.86	4%	0	0	1	1	0	0	0	0
16 Pedernales	1745	1282	89.52	64.85	-28%	0	0	0	0	0	0	0	0
17 Peravia	11236	9199	72.68	58.69	-19%	4	0	10	3	0	0	0	0
18 Puerto Plata	16209	15335	65.66	61.70	-6%	1	0	4	3	0	0	0	1
19 Hermanas Mirabal	5384	6103	69.84	78.94	13%	0	0	0	0	0	0	0	0
20 Samaná	3398	3231	45.43	42.81	-6%	0	0	5	0	0	0	0	0
21 San Cristóbal	21049	16935	41.32	32.64	-21%	3	1	21	10	0	0	0	0
22 San Juan	10782	12436	59.35	68.60	16%	0	0	3	0	0	0	0	0
23 San Pedro de Macorís	13279	11921	51.59	45.70	-11%	5	0	18	1	0	0	0	0
24 Sánchez Ramírez	7965	7753	68.28	66.32	-3%	0	0	1	2	0	0	0	0
25 Santiago	29165	22297	36.52	27.56	-25%	12	3	32	38	0	0	0	1
26 Santiago Rodríguez	3529	2023	87.05	50.05	-43%	0	0	0	0	0	0	0	0
27 Valverde	7691	4136	53.03	28.17	-47%	0	0	1	2	0	0	0	0
28 Monseñor Nouel	8354	5694	56.40	37.98	-33%	0	0	0	3	0	0	0	0
29 Monte Plata	8249	5569	51.57	34.42	-33%	0	2	7	5	0	0	0	0
30 Hato Mayor	7864	6955	115.42	101.58	-12%	0	0	2	0	0	0	0	0
31 San José de Ocoa	4236	3911	82.27	75.93	-8%	1	0	2	0	0	0	0	0
32 Santo Domingo	51526	31124	30.50	18.13	-41%	14	4	102	37	0	0	0	2
Total PAIS	355765	280712	47.25	36.84	-22%	52	11	274	134	0	0	0	4

Número de casos de virus respiratorios por tipo y de infección respiratoria aguda grave detectados a través de la vigilancia centinela, SE 07 del 2013



IRA: se notificaron 11 casos de Infección Respiratoria Aguda Grave (IRAG), se analizaron por laboratorio 05 muestras nasofaríngeas, captadas mediante los centros centinelas, no identificándose circulación viral. 69 centros a nivel nacional presentaron alertas para Enfermedad Febril Aguda de Vías Respiratorias. notificaron 11 casos de Infección Respiratoria Aguda Grave (IRAG), se analizaron por laboratorio 05 muestras nasofaríngeas, captadas mediante los centros centinelas, no identificándose circulación viral. 69 centros a nivel nacional presentaron alertas para Enfermedad Febril Aguda de Vías Respiratorias.



República Dominicana
Vice ministerio de Salud Colectiva
Dirección General de Epidemiología



Sistema Nacional de Vigilancia Epidemiológica

Red programática: Enfermedades Emergentes y Reemergentes, EER
Responsable: Dirección General de Epidemiología (DIGEPI)
Programas involucrados: Programa de Salud Ambiental y DIGEPI

Provincia	Enfermedad diarreica aguda										Cólera										Alerta y tendencia			
	Episodios		Tasas de incidencia x10,000 hab		Casos sospechosos		Tasa de incidencia x 100 hab		Var. % de tasas	Número de defunciones				Letalidad *		Número de casos investigados por el laboratorio		% Casos positivos						
	SE 1-7	2012	SE 1-7	2013	SE 7	2012	SE 1-7	2013		SE 1-7	2012	SE 7	2012	SE 1-7	2013	SE 1 a la 07-2013	2013 SE-7	SE 1 a la 07-2013	2013 SE-7	SE 1 a la 07-2013		2013 SE-7		
	2012	2013	2012	2013	2012	2013	2012	2013	2012	2013	2012	2013	2012	2013	2012	2013	2012	2013	2012	2013				
01 Distrito Nacional	13567	8221	883.6	528.9	10	1	168	7	0.1	0.0	-1.0	0	0	0	1	1	14.3	0.0	5	1	20%	0%	↓	
02 Azua	1213	1158	49.6	46.8	0	0	1	10	0.0	0.0	8.9	0	0	0	0	0	0.0	**	10	0	60%	**	↓	
03 Baoruco	1414	890	121.4	75.5	0	21	0	275	0.0	1.7	**	0	0	0	1	0.4	0.0	**	12	0	75%	**	↓	
04 Barahona	2539	2418	125.5	118.6	1	0	7	0	0.0	0.0	-1.0	0	0	0	0	0	**	**	0	0	**	**	↓	
05 Dalabón	590	386	87.6	57.0	0	0	0	5	0.0	0.1	**	0	0	0	0	0	0.0	**	2	0	50%	**	↓	
06 Duarte	2619	2647	87.1	87.5	21	1	36	4	0.1	0.0	-0.9	0	0	0	2	50.0	0.0	**	2	0	100%	**	↓	
07Elias Piña	673	427	92.5	58.2	1	0	12	1	0.1	0.0	-0.9	0	0	0	0	0.0	**	**	1	0	100%	**	↓	
08 El Seibo	1866	1257	174.0	115.9	0	2	0	2	0.0	0.0	**	0	0	0	0	0.0	0.0	**	1	1	0%	0%	↓	
09 Españat	1716	1657	71.9	68.9	0	0	5	0	0.0	0.0	-1.0	0	0	0	0	0	**	**	0	0	**	**	↓	
10 Independencia	1061	867	189.4	152.5	1	0	2	1	0.0	0.0	-0.5	0	0	0	0	0.0	**	**	0	0	**	**	↓	
11 La Altagracia	1554	1312	66.2	54.6	0	0	4	87	0.0	0.3	20.3	0	0	1	2	2.3	**	**	10	0	60%	**	↓	
12 La Romana	921	1467	36.9	58.1	0	0	0	2	0.0	0.0	**	0	0	0	0	0.0	**	**	2	0	50%	**	↓	
13 La Vega	3214	2624	74.1	60.0	0	1	10	99	0.0	0.2	8.8	0	0	0	0	0.0	0.0	**	11	0	9%	**	↓	
14 María Trinidad Sánchez	1828	1251	128.4	87.5	1	0	26	0	0.1	0.0	-1.0	0	0	1	0	**	**	0	0	**	**	↓		
15 Monte Cristi	1591	1479	130.4	120.1	0	0	0	4	0.0	0.0	**	0	0	0	0	0.0	**	**	2	0	50%	**	↓	
16 Pedernales	286	434	110.6	165.4	0	0	0	0	0.0	0.0	**	0	0	0	0	**	**	0	0	**	**	↓		
17 Peravia	1875	1586	91.4	76.2	0	0	2	0	0.0	0.0	-1.0	0	0	0	0	**	**	0	0	**	**	↓		
18 Puerto Plata	2878	2692	87.2	81.0	8	1	26	7	0.1	0.0	-0.7	0	0	0	0	0.0	0.0	**	3	0	0%	**	↓	
19 Hermanas Mirabal	854	802	82.5	77.3	0	1	2	4	0.0	0.0	1.0	0	0	0	0	0.0	0.0	**	4	1	25%	**	↓	
20 Samaná	869	512	87.1	50.8	0	0	3	0	0.0	0.0	-1.0	0	0	0	0	**	**	0	0	**	**	↓		
21 San Cristóbal	4520	4695	67.2	68.5	8	0	13	2	0.0	0.0	-0.8	0	0	1	50.0	**	**	2	0	0%	**	↓		
22 San Juan	2025	2094	82.7	85.6	7	0	47	0	0.1	0.0	-1.0	0	0	0	0	**	**	0	0	**	**	↓		
23 San Pedro de Macoris	3612	3034	105.7	87.6	0	1	5	11	0.0	0.0	1.2	0	0	0	1	9.1	0.0	**	11	1	55%	**	↓	
24 Sánchez Ramírez	1645	1586	105.0	101.0	0	0	0	5	0.0	0.0	**	0	0	0	0	0.0	**	**	4	0	0%	**	↓	
25 Santiago	5034	4561	47.5	42.4	0	11	25	119	0.0	0.1	3.7	0	0	0	0	0.0	0.0	**	19	2	5%	0%	↑	
26 Santiago Rodríguez	494	410	90.3	75.1	0	0	8	0	0.1	0.0	-1.0	0	0	0	0	**	**	0	0	**	**	↓		
27 Valverde	1694	780	87.9	40.0	0	0	0	2	0.0	0.0	**	0	0	0	0	0.0	**	**	0	0	**	**	↓	
28 Monseñor Nouel	1700	1577	86.3	79.1	1	1	22	6	0.1	0.0	-0.7	0	0	0	0	0.0	0.0	**	6	1	0%	**	↓	
29 Monte Plata	1723	1407	80.9	65.3	0	0	3	0	0.0	0.0	-1.0	0	0	0	0	**	**	0	0	**	**	↓		
30 Hato Mayor	1615	1488	177.0	162.2	0	0	0	3	0.0	0.0	**	0	0	0	0	0.0	**	**	3	0	0%	**	↓	
31 San José de Ocoa	829	772	119.7	111.4	0	2	7	4	0.1	0.0	-0.4	0	0	0	0	0.0	0.0	**	4	2	0%	0%	↓	
32 Santo Domingo	17279	11195	77.3	49.2	19	4	166	48	0.1	0.0	-0.7	0	1	3	2	4.2	25.0	**	40	4	20%	0%	↓	
Extranjera																**	**					29%		
TOTAL PAIS	85,298	67,686	625.2	490.2	78	47	600	708	0.0	0.1	0.2	0	1	6	10	1.4	2.1	154	13	29%	0%			

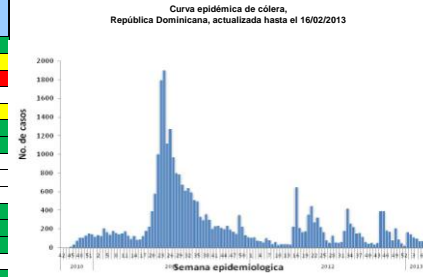
*Corresponde a la defunciones sospechosas y confirmadas sobre el total de casos sospechosos de cólera por 100

Alerta de brote

No se ha demostrado circulación en las últimas dos semanas
Se ha identificado casos aislados en las últimas dos semanas o brotes de enfermedad diarreica aguda
Dos o mas comunidades con casos confirmados aislados
Dos o mas casos con vinculo epidemiológico

Tendencia

→ Sin cambios ↑ Aumento ↓ Disminución



SE 07: se notificaron 47 casos sospechosos, 13 casos con laboratorio, ninguno de los casos procesados se confirmó a V. Cholerae. Se notificó la defunción de una niña de 5 meses, residente en Santo Domingo Este, y fallece el 13-02-2013, notificado por el Instituto de Patología Forense, Resultó negativo a V. Cholerae.

Las provincias que presentan alarmas son: Verde: Distrito Nacional, Duarte, El Seibo, La Vega, Puerto Plata, Hermanas Mirabal, San Pedro de Macoris, Santiago, Valverde, Monseñor Nouel y Santo Domingo. Amarilla: San José de Ocoa, Baoruco.

SE 1-7/2013: Se han reportado 563 casos sospechosos, 10 defunciones sospechosas, 154 casos con laboratorio, 29% (45/154) de positividad y 4 muertes confirmadas.

SE 1-7/2012: Se reportaron 600 casos sospechosos, 6 defunciones sospechosas, 220 casos analizados por laboratorio, 21% (47/220) casos positivos y 5 muertes confirmadas.



Red Programática: Prevención y control de la mortalidad y morbilidad materna y de la niñez

Responsable: Dirección General de Epidemiología

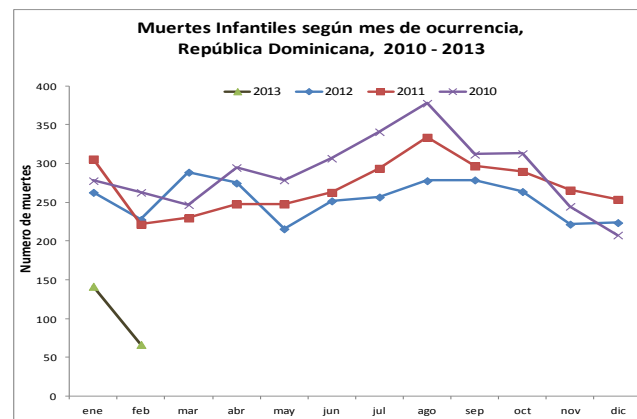
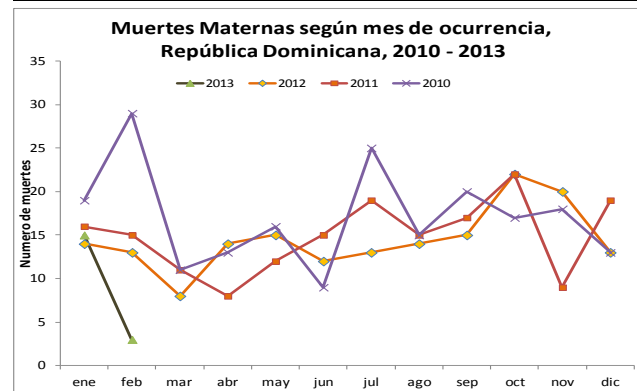
Programas involucrados: Dirección General Materno infantil

Muertes Maternas probables notificadas a la semana por provincia de residencia						Muertes infantiles notificadas a la semana por provincia de residencia				
Provincias	2012	2012	2013	Acumulad o al mes 2013	Var. % de casos	2012	2012	2013	Acumulad o al mes 2013	Var. % de casos
		Semana 1 a	Semana 1 a				Semana 1 a	Semana 1 a		
		7	7	Febrero			7	7	Febrero	
01 Distrito Nacional	18	1	2	0	100%	245	33	14	2	-58%
02 Azua	5	0	1	1	**	64	8	7	2	-13%
03 Bahoruco	4	0	0	0	**	17	0	9	2	**
04 Barahona	3	0	1	0	**	60	9	16	2	78%
05 Dajabón	2	0	1	0	**	19	6	1	0	-83%
06 Duarte	4	1	0	0	-100%	56	10	5	0	-50%
07 Elías Piña	0	0	0	0	**	15	0	0	0	**
08 El Seibo	1	1	0	0	-100%	7	2	0	0	-100%
09 Espaillat	4	0	0	0	**	47	7	3	0	-57%
10 Independencia	3	1	0	0	-100%	11	1	0	0	-100%
11 La Altagracia	5	2	2	1	0%	45	4	2	1	-50%
12 La Romana	9	1	0	0	-100%	44	7	4	0	-43%
13 La Vega	5	0	0	0	**	106	21	3	0	-86%
14 María Trinidad Sánchez	2	0	0	0	**	19	4	2	1	-50%
15 Monte Cristi	4	1	1	0	0%	53	4	1	0	-75%
16 Pedernales	0	0	0	0	**	7	1	0	0	-100%
17 Peravia	1	0	0	0	**	43	4	3	0	-25%
18 Puerto Plata	3	0	0	0	**	99	17	7	1	-59%
19 Hermanas Mirabal	2	0	0	0	**	17	3	2	0	-33%
20 Samaná	0	0	0	0	**	21	3	0	1	-100%
21 San Cristóbal	16	2	1	0	-50%	170	24	10	3	-58%
22 San Juan de la Maguana	9	0	0	0	**	62	6	1	0	-83%
23 San Pedro de Macoris	4	0	0	0	**	105	21	8	2	-62%
24 Sánchez Ramírez	1	0	0	0	**	35	5	4	2	-20%
25 Santiago	14	1	1	0	0%	382	59	19	1	-68%
26 Santiago, Rodríguez	1	0	1	0	**	15	5	1	0	-80%
27 Valverde	7	0	2	0	**	73	9	2	0	-78%
28 Monseñor Nouel	5	0	0	0	**	64	8	3	0	-63%
29 Monte Plata	2	0	0	0	**	58	7	7	1	0%
30 Hato mayor	0	0	0	0	**	20	6	3	0	-50%
31 San José de Ocoa	2	1	0	0	-100%	17	2	0	0	-100%
32 Santo Domingo	37	9	4	0	-56%	843	118	71	15	-40%
No reporta provincia de residencia	0	0	0	0	**	191	26	0	0	-100%
Total defunciones residentes	173	21	17	2	-19%	3030	440	208	36	-53%
Extranjera	0	0	1	1	**	17	4	0	0	-100%
TOTAL PAÍS	173	21	18	3	-14%	3047	444	208	36	-53%

Mortalidad Materna MM: en esta semana se notificó un (1) caso de muerte materna. Los hospitales con más casos notificados en el 2013 son: Hospital José María Cabral y Báez (4), Maternidad Nuestra Sra. de la Altagracia (2), Hospital General Santiago Rodríguez (2, Maternidad de los Minas (2)). Las Provincias de Valverde, Santiago Rodríguez, Dajabon, Azua y El Distrito Nacional presentan un incremento de más de un 25% en sus muertes maternas con relación al mismo periodo del año anterior.

Mortalidad Infantil MI: se notificaron 50 casos de muertes en menores de un año. Esto representa **47% (208/444) de las muertes**, en relación a la misma semana del año 2012. Centros que notifican 71% de las MI: Infantil Robert Reid Cabral 25%(52), Hosp. Regional Jaime Mota 9%(18), José María Cabral y Báez 11.0% (23) y Centro M-I San Lorenzo de los Mina 27.3% (56). Otros 16 centros notifican el 29%.

Hospital de ocurrencia	Edad	Período	Causa	Municipio y provincia de residencia
Hosp. Elio Fiallo	29	Puerperio	Eclampsia	Extranjera





República Dominicana
Vice ministerio de Salud Colectiva
Dirección General de Epidemiología
Sistema Nacional de Vigilancia Epidemiológica



Red programática: Enfermedades Emergentes y Reemergentes, EER
Responsable: Dirección Nacional de Epidemiología
Programas involucrados: Programa Ampliado de Inmunizaciones y Programa de Inocuidad de Agua y Alimentos

Provincia	Cobertura de notificación semanal						Conjuntivitis				Hepatitis viral aguda				Enfermedad Transmitida por Alimentos				Parotiditis				Varicela			
	Notificaciones esperadas		SE 7		SE 1- 7		SE 7		SE 1- 7		SE 7		SE 1- 7		SE 7		SE 1- 7		SE 7		SE 1- 7		SE 7		SE 1- 7	
	SE 7	SE 1-7	2012	2013	2012	2013	2012	2013	2012	2013	2012	2013	2012	2013	2012	2013	2012	2013	2012	2013	2012	2013	2012	2013	2012	2013
01 Distrito Nacional	347	2429	47%	19%	47%	33%	197	60	1100	977	286	132	1538	1165	62	34	552	346	6	5	47	38	27	6	119	314
02 Azua	57	399	82%	63%	83%	80%	19	26	189	285	0	1	8	9	2	0	14	23	0	1	5	15	1	4	22	34
03 Baoruco	38	266	68%	11%	72%	29%	5	0	64	36	2	0	5	2	1	1	70	41	0	0	1	2	0	0	37	3
04 Barahona	62	434	84%	60%	85%	78%	15	30	109	157	1	3	7	16	8	9	59	70	0	0	2	2	3	6	35	19
05 Dajabón	33	231	67%	33%	70%	38%	5	6	55	41	0	1	6	18	0	1	58	23	0	0	0	1	0	0	8	1
06 Duarte	103	721	64%	55%	66%	70%	5	11	122	74	0	2	7	105	1	10	64	112	0	0	0	4	11	2	28	28
07Eliás Piña	30	210	70%	23%	74%	42%	12	3	57	53	1	0	4	6	2	0	20	9	1	0	3	1	6	0	19	1
08 El Seibo	28	196	100%	100%	99%	100%	10	13	49	75	1	2	13	16	5	8	48	43	0	1	0	3	0	2	21	10
09 Espaillat	45	315	91%	100%	92%	100%	7	7	62	66	5	4	34	31	6	5	74	94	0	1	3	3	0	5	14	20
10 Independencia	34	238	85%	53%	84%	65%	10	8	58	45	0	0	1	2	30	2	37	40	5	1	7	3	17	1	182	7
11 La Altagracia	79	553	91%	66%	92%	75%	36	12	152	121	1	0	2	2	25	7	109	31	0	0	0	1	1	4	13	8
12 La Romana	38	266	66%	92%	61%	98%	13	11	59	64	5	2	16	6	8	7	35	175	1	0	1	0	3	2	9	9
13 La Vega	97	679	68%	61%	64%	71%	35	33	259	168	5	0	27	18	13	10	71	68	0	1	2	2	8	0	23	5
14 María Trinidad Sánchez	38	266	82%	16%	85%	67%	3	1	41	41	1	0	2	17	35	1	101	182	0	0	0	0	2	0	12	5
15 Monte Cristi	45	315	80%	78%	82%	83%	15	8	102	108	0	3	6	19	8	2	77	64	3	0	9	2	1	0	10	13
16 Pedernales	16	112	56%	56%	61%	49%	6	1	21	28	0	0	1	0	1	6	16	15	0	1	1	1	0	0	9	1
17 Peravia	48	336	90%	85%	94%	91%	14	12	96	109	1	1	14	4	0	15	28	45	0	0	3	3	6	9	21	38
18 Puerto Plata	71	497	86%	92%	88%	92%	15	21	127	143	1	7	12	26	11	18	157	110	5	1	14	5	2	26	27	51
19 Hermanas Mirabal	33	231	100%	70%	100%	90%	8	10	48	53	3	0	9	39	6	7	31	41	1	0	1	3	1	0	17	16
20 Samaná	36	252	81%	75%	89%	90%	5	5	45	46	1	0	3	0	19	15	104	106	0	0	0	0	4	0	7	1
21 San Cristóbal	116	812	59%	70%	59%	59%	86	71	277	362	2	34	34	89	28	22	153	98	1	17	10	25	7	25	65	98
22 San Juan	77	539	84%	90%	87%	92%	21	37	103	169	3	3	29	12	3	5	16	55	0	2	6	7	8	7	29	189
23 San Pedro de Macorís	75	525	72%	84%	73%	93%	19	36	166	182	9	2	18	16	12	9	116	124	1	2	6	8	16	6	40	20
24 Sánchez Ramírez	48	336	77%	96%	74%	95%	20	13	100	90	2	5	23	20	5	5	28	32	1	0	4	0	3	8	18	38
25 Santiago	140	980	76%	43%	77%	62%	70	38	530	370	9	5	65	54	19	28	147	164	1	0	8	17	20	7	76	69
26 Santiago. Rodríguez	29	203	93%	69%	91%	69%	2	4	15	24	0	1	3	2	1	5	11	26	1	0	2	1	6	0	39	10
27 Valverde	52	364	87%	15%	84%	40%	12	1	92	66	0	0	7	53	11	0	28	48	0	1	5	6	1	0	28	13
28 Monseñor Nouel	48	336	75%	69%	79%	78%	13	16	73	86	0	2	7	5	4	5	20	76	0	0	1	1	1	0	14	8
29 Monte Plata	55	385	67%	22%	66%	46%	44	11	189	85	0	0	10	18	3	3	36	41	1	0	3	7	1	3	11	11
30 Hato Mayor	42	294	100%	100%	100%	100%	17	8	106	94	0	2	2	11	13	11	75	56	1	0	3	4	11	18	24	31
31 San Jose de Ocoa	32	224	100%	97%	100%	97%	4	9	18	44	1	0	10	2	0	0	15	6	0	0	0	3	1	4	11	15
32 Santo Domingo	306	2142	51%	18%	51%	36%	183	55	1087	742	29	10	188	160	55	30	521	466	5	3	39	28	29	19	119	535
TOTAL PAIS	2298	16086	69%	49%	40%	33%	926	577	5571	5004	369	222	2111	1943	397	281	2891	2830	34	37	186	196	197	164	1107	1621

n.d.= no disponible

Cobertura de notificación semanal: para esta semana notificaron 1,183 centros de 2,298 esperados para un 51% de cobertura a nivel nacional. 10 provincias notificaron por encima del 80% (cobertura mínima esperada), siendo la más baja la provincia de Baoruco (11%).

La Conjuntivitis presentó un ligero aumento $\geq 25\%$ en centros de salud de las provincias de Duarte (55%), San Pedro de Macorís (47%), San Juan (43%), Puerto Plata (29%) y Azua (27%); **La Hepatitis Viral Aguda** en San Cristóbal (94%) y Puerto Plata (86%); **La Enfermedad Transmitida por Alimentos** en Peravia (100%), Duarte (90%), Puerto Plata (39%) y Santiago (32%); **La Parotiditis Viral** en San Cristóbal (94%) y **La Varicela** en Puerto Plata (92%), San Cristóbal (72%), Sánchez Ramírez (63%) y Hato Mayor (39%).