

El Boletín Epidemiológico Semanal es el instrumento de difusión oficial que utiliza la MSP para dar a conocer la situación epidemiológica de los eventos sujetos a notificación obligatoria que se

**Enfermedades/eventos de vigilancia individual**

- \*Cólera
- \*Dengue Clásico\Hemorrágico\SSD
- \* Difteria
- \*Enfermedad Febril Eruptiva
- \*Enfermedad Febril Respiratoria (ETI-IRAG)
- \*Enfermedad Meningocócica
- \*Exposición Rábica\Rabia Humana
- \* Malaria
- \*Meningitis todas las formas
- \*Parálisis Flácida\Poliomielitis
- \*Tétanos Neonatal
- \*Tétanos otras edades
- \*Tosferina
- \*Sintomático respiratorio/Tuberculosis
- \*Muerte Infantil
- \*Muerte Materna

**Volumen**

Boletín semanal

3

Desde el (13/01/2013) al (19/01/2013)

**Dirección**

C\ Santo Tomas de Aquino # 1, esq. Correa y Cidrón, Zona Universitaria, Distrito Nacional, Rep. Dominicana

**Teléfonos:**

809-686-9140

809-686-7347

809- 686-5337

1-809-200-4091

Fax: 809-689-8395

Email: sespas1@claro.net.do

Web:www.sespasdigepe.gob.do

**Contenido**

Enfermedades transmitidas por vectores

Enfermedades transmitidas por contacto directo

Enfermedades zoonóticas

Enfermedades prevenibles por vacunas

Influenza y otros virus respiratorios

Mortalidad infantil y materna

**Situación Nacional de los Enfermedades Bajo Vigilancia Especial**

El dengue continua en zona de epidemia a nivel nacional, con un promedio de 260 casos en las ultimas cuatro semanas. El 70% de los casos en las ultimas 4 semanas se concentran en Santo Domingo, Santiago, Distrito Nacional, Espaillat, San Cristóbal y Barahona.

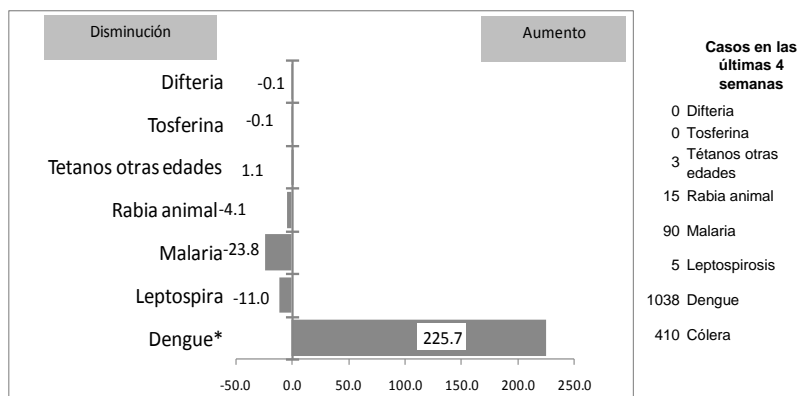
Continúa la notificación de casos sospechosos de cólera. Las provincias que presentan alarmas para cólera son; Roja: Baoruco , Amarilla: Azua, Dajabón, La Vega y La Altagracia. Verde: Distrito Nacional, Duarte, La Romana, Monte Cristi, Puerto Plata, San Cristóbal, San Pedro de Macoris, Sánchez Ramírez, Santiago, Valverde, Monseñor Nouel, San José de Ocoa y Santo Domingo.

La Malaria en esta semana tenemos en alerta amarilla Azua y Dajabón; y en alerta verde: Santo Domingo.

Aumentan los casos probables de leptospirosis en esta semana. Las provincias con transmisión activa de Leptospirosis en las últimas 4 semanas según alerta son. Verde: Duarte, Espaillat, La Altagracia, María T. Sánchez, Santiago y Monte Plata.

Se identifica circulación de adenovirus en el Distrito Nacional para esta semana.

Gráfico No. 1 Reporte de enfermedades seleccionadas de notificación obligatoria, República Dominicana. Comparación de 4 semanas previas con datos históricos, últimos cinco años, 19 de enero 2013



**Alerta y Respuesta Rápida**

**Eventos de importancia nacional:** El 17 de enero del 2013 se reporta, un aumento de los casos sospechosos de Cólera atendidos en el Hospital San Bartolomé del municipio de Neiba, provincia Baoruco. En la investigación se identificaron 219 casos que habían sido atendidos en la UTC y el 138 casos sospechosos en menores de 14 años de edad en el libro de emergencia. Los casos provenían de los la comunidades de La Guama, La Sábila, La Piedra de Galván y Manguito de Neiba. El 60% (133/222) pertenecen al sexo masculino. La edad mediana de los casos de cólera en ambos distritos municipales de 31 años (rango =0-95) . Acciones puesta en marcha la DPS desarrolla jornadas educativa a través de las escuelas para mejorar el conocimientos en la prevención de cólera. Coordinaciones con las autoridades locales y regionales de INAPA para garantizar las medidas adecuadas de potabilización de agua servida por los acueductos de la provincia e Inspección sanitaria de las plantas procesadora de agua en la provincia.

**Eventos de importancia internacional: 14 de enero 2013** La OPS/ OMS han informado un incremento de la actividad de influenza en las últimas semanas en América del Norte, varios países de Europa, África del Norte y el Mediterráneo Oriental. Ante esta situación, la OPS/OMS recomienda a los Estados Miembros que podrían enfrentar un incremento de circulación del virus de influenza, que aseguren el manejo clínico adecuado de los pacientes, la implementación de medidas de prevención y control, al mismo tiempo que fortalecen la preparación de los servicios de salud para hacer frente a un potencial aumento del flujo de pacientes. La OPS/OMS no recomienda ninguna restricción a los viajes, incluyendo el tamizaje en los puntos de entrada.



**República Dominicana**  
**Vice ministerio de Salud Colectiva**  
**Dirección General de Epidemiología**  
**Sistema Nacional de Vigilancia Epidemiológica**



**Red programática:** Enfermedades Transmitida por Vectores  
**Responsable:** Centro Nacional de Control de Enfermedades Tropicales  
**Programas involucrados:** Programa de Prevención y Control de Malaria, Dengue y otras Enfermedades Transmitidas por Vectores

Alerta de brote

Sin casos y/o evidencia de circulación
Menos de 1 caso/1000 habitantes o circulación de agente demostrada en las últimas cuatro semanas
1 a 10 casos/1000 habitantes y circulación de agente
Mas de 10 casos/1000 habitantes y circulación de agente

**Tendencia**  
 → Sin cambios    ↑ Aumento    ↓ Disminución

PROVINCIA	DENGUE															MALARIA																				
	Número de casos probables				% de casos confirmados				Número de casos de dengue Grave				Número de defunciones			Tasa incidencia		Var. % de tasas	Alerta y tendencia 2013	Número de casos confirmados				Número de defunciones			Tasa incidencia		Var. % de tasas	Alerta y tendencia 2013						
	SE 3		SE 1-3		SE 2-6		SE 1-3		SE 3		SE 1-3		SE 3			SE 1-3				SE 1-3																
	2012	2013	2012	2013	2012	2013	2012	2013	2012	2013	2012	2013	2012	2013	2012	2013	2012			2013	2012	2013	2012	2013	2012	2013	2012	2013								
01 Distrito Nacional	8	5	19	104	100%	**	73%	**	0	1	1	1	0	1	0	1	28.9	156.1	441%	↑	0	0	0	0	0	0	0	0	0	0	0	0	0.0	0.0	**	→
02 Azua	3	0	6	22	67%	**	67%	**	1	0	1	0	0	0	0	0	42.0	152.5	263%	↑	5	9	10	35	0	0	1	0	70.1	242.6	246%	↑	→			
03 Baoruco	0	0	6	9	**	**	100%	**	0	0	3	0	0	0	0	0	88.2	130.7	48%	↑	0	0	7	5	0	0	0	0	102.9	72.6	-29%	↓	→			
04 Barahona	0	2	2	30	**	**	50%	**	0	0	0	0	0	0	0	0	17.0	253.1	1388%	↑	0	0	0	0	0	0	0	0	0.0	0.0	**	→				
05 Dajabón	0	2	0	9	**	**	**	**	0	0	0	0	0	0	0	0	0.0	228.9	**	↑	6	5	22	11	0	0	0	0	562.8	279.8	-50%	↓	→			
06 Duarte	7	0	10	2	57%	**	50%	**	1	0	1	0	0	0	0	0	57.3	11.4	-80%	↓	0	0	1	0	0	0	0	0	5.7	0.0	-100%	↓	→			
07Elias Piña	0	0	0	1	**	**	**	**	0	0	0	0	0	0	0	0	0.0	23.4	**	→	3	0	5	5	0	0	0	0	118.2	117.2	-1%	↓	→			
08 El Seibo	0	1	1	2	**	**	0%	**	0	0	0	0	0	0	0	0	16.0	31.6	98%	→	0	0	0	0	0	0	0	0	0.0	0.0	**	→				
09 Españillat	2	7	6	40	100%	**	100%	**	0	0	1	0	0	0	0	0	43.3	286.5	562%	↑	0	0	0	0	0	0	0	0	0.0	0.0	**	→				
10 Independencia	1	0	1	0	100%	**	100%	**	0	0	0	0	0	0	0	0	30.5	0.0	-100%	→	1	0	1	0	0	0	0	0	30.5	0.0	-100%	↓	→			
11 La Altagracia	0	0	0	0	**	**	**	**	0	0	0	0	0	0	0	0	0.0	0.0	**	→	0	0	4	0	0	0	0	0	28.9	0.0	-100%	↓	→			
12 La Romana	0	1	2	8	**	**	0%	**	0	0	0	0	0	0	0	0	13.7	54.2	295%	↑	1	0	2	0	0	0	0	0	13.7	0.0	-100%	↓	→			
13 La Vega	1	1	9	6	0%	**	67%	**	0	0	0	0	0	0	0	0	35.6	23.6	-34%	↓	0	0	0	0	0	0	0	0	0.0	0.0	**	→				
14 María Trinidad Sánchez	1	1	2	18	100%	**	100%	**	0	0	0	0	0	0	0	0	24.2	217.2	796%	↓	0	0	0	0	0	0	0	0	0.0	0.0	**	→				
15 Monte Cristi	1	3	2	9	100%	**	100%	**	0	0	0	0	0	0	0	0	28.2	125.6	346%	↓	0	0	1	1	0	0	0	0	14.1	14.0	-1%	↓	→			
16 Pedernales	1	0	1	2	100%	**	100%	**	0	0	0	0	0	0	0	0	66.1	130.3	97%	↓	0	0	1	0	0	0	0	0	66.1	0.0	-100%	↓	→			
17 Peravia	0	5	2	29	**	**	100%	**	0	0	0	0	0	0	0	0	16.7	238.3	1330%	↓	0	0	0	0	0	0	0	0.0	0.0	**	→					
18 Puerto Plata	8	0	15	20	100%	**	100%	**	0	0	2	0	0	0	0	0	78.2	103.6	32%	↓	0	0	0	0	0	0	0	0.0	0.0	**	→					
19 Hermanas Mirabal	1	0	4	10	0%	**	25%	**	0	0	0	0	0	0	0	0	66.8	166.5	149%	↓	0	0	0	0	0	0	0	0.0	0.0	**	→					
20 Samaná	0	0	0	1	**	**	**	**	0	0	0	0	0	0	0	0	0.0	17.1	**	→	1	0	2	0	0	0	0	0	34.4	0.0	-100%	↓	→			
21 San Cristóbal	0	1	5	28	**	**	60%	**	0	0	1	1	0	0	0	1	12.6	69.5	450%	↓	0	0	0	0	0	0	1	0.0	0.0	**	→					
22 San Juan	0	0	0	7	**	**	**	**	0	0	0	0	0	0	0	0	0.0	49.7	**	↓	0	0	1	3	0	0	0	7.1	21.3	201%	↑	→				
23 San Pedro de Macorís	1	2	3	13	**	**	100%	**	0	0	0	0	0	0	0	0	15.0	64.2	328%	↓	0	0	0	1	0	0	0	0.0	4.9	**	→					
24 Sánchez Ramírez	3	0	5	4	33%	**	40%	**	0	0	0	0	0	0	0	0	55.2	44.1	-20%	→	0	0	0	0	0	0	0	0.0	0.0	**	→					
25 Santiago	3	22	9	156	67%	**	63%	**	0	0	1	0	0	0	0	0	14.5	248.3	1611%	↓	1	0	1	0	0	0	0	1.6	0.0	-100%	↓	→				
26 Santiago. Rodríguez	0	0	0	5	**	**	**	**	0	0	0	0	0	0	0	0	0.0	159.3	**	↓	0	0	0	0	0	0	0	0.0	0.0	**	→					
27 Valverde	0	2	0	15	**	**	**	**	0	0	0	0	0	0	1	0	0.0	131.5	**	↓	1	0	3	1	0	0	0	26.6	8.8	-67%	↓	→				
28 Monseñor Nouel	1	1	3	24	100%	**	100%	**	1	1	1	1	0	1	0	1	26.1	206.1	690%	↓	0	0	0	0	0	0	0	0.0	0.0	**	→					
29 Monte Plata	0	1	0	9	**	**	**	**	0	0	0	0	0	0	0	0	0.0	71.6	**	↑	0	0	0	0	0	0	0	0.0	0.0	**	→					
30 Hato Mayor	0	2	0	8	**	**	**	**	0	0	0	0	0	0	0	0	0.0	150.4	**	↓	0	0	0	0	0	0	0	0.0	0.0	**	→					
31 San José de Ocoa	0	8	0	21	**	**	**	**	0	0	0	0	0	0	0	0	0.0	524.9	**	↓	0	0	0	0	0	0	0	0.0	0.0	**	→					
32 Santo Domingo	13	15	35	157	78%	**	84%	**	3	1	5	2	0	1	1	2	26.7	117.7	341%	↓	0	1	2	1	0	0	0	1.5	0.7	-51%	↓	→				
Extranjera	0	0	0	0	**	**	**	**	0	0	0	0	0	0	0	0			**	→	22	4	48	11							**	→				
<b>TOTAL PAIS</b>	<b>55</b>	<b>82</b>	<b>148</b>	<b>769</b>	<b>41%</b>	<b>32%</b>	<b>43%</b>	<b>43%</b>	<b>6</b>	<b>3</b>	<b>17</b>	<b>5</b>	<b>0</b>	<b>3</b>	<b>1</b>	<b>6</b>	<b>25.3</b>	<b>129.9</b>	<b>413%</b>	<b>↓</b>	<b>41</b>	<b>19</b>	<b>111</b>	<b>74</b>	<b>0</b>	<b>0</b>	<b>1</b>	<b>1</b>	<b>19.0</b>	<b>12.5</b>	<b>-34%</b>	<b>↓</b>				

Casos de enf. febriles hemorrágicas			
Enfermedad	2010	2011	2012
Dengue hemorrágico	1110	105	5
Fiebre amarilla	0	0	0
Fiebre de Nilo de Oeste	0	0	0

(\*\*) No casos año previo

**Dengue:** Se notificaron 275 casos de dengue, 82 corresponden a la semana 3 por fecha de inicio de síntomas. Se notifican tres defunciones ocurridas en la semana. Una se trata de un niño de 3 meses residente en el municipio de Bonao, provincia Monseñor Nouel, quien inicio síntomas el 14/01/2013 y es atendido el 17/01/2013 en el Hosp. Infantil Dr. Arturo Grullón y fallece el 20/01/2013. El segundo caso es una niña de 8 años residente en el Barrio Los Girasoles del Distrito Nacional con fecha de inicio de síntomas el 10/01/2013 quien demando atención el 15/01/2013 en el Hosp. Robert Reid falleciendo el 16/01/2013. La tercera defuncion es una niña de 16 años residente en el municipio de Los Alcarrazos, con inicio de síntomas el 9/01/2013, demanda atención en el Hospital Dr. Calventi el 15/01/2013 falleciendo el mismo día. El 70% de los casos en las últimas 4 semanas se concentran en Santo Domingo, Santiago, Distrito Nacional, Españillat, San Cristóbal y Barahona.

**Malaria:** En esta semana se presentaron 19 casos nuevos de malaria en el país, 15 autóctonos y 4 importados desde Haití. Las Provincias Azua y Dajabón continúan en alerta amarilla. La provincia Santo Domingo se encuentra en alerta verde. El total acumulado de 74 casos de este año representa una reducción de la incidencia de 34% comparada con el mismo periodo del año pasado.



**República Dominicana**  
**Vice ministerio de Salud Colectiva**  
**Dirección General de Epidemiología**  
**Sistema Nacional de Vigilancia Epidemiológica**



**Red Programática:** Enfermedades Emergentes y Reemergentes, EER

**Responsable:** Dirección General de Epidemiología

**Programas involucrados:** Dirección General de Epidemiología/ Programa Ampliado de Inmunizaciones

PROVINCIA	Meningitis (todas las formas)					Meningitis bacterianas								Enfermedad Meningocócica													
	Episodios		Tasas de incidencia x10,000 hab		Var. % de tasas	Numero de casos probables				Tasa incidencia		Var. % de tasas	Numero de defunciones				Numero de casos probables		Tasa incidencia		Var. % de tasas	Numero de defunciones					
	SE 1- 3		SE 1- 3			SE 3		SE 1- 3		SE 1- 3			SE 3		SE 1- 3		SE 3		SE 1- 3			SE 3		SE 1- 3			
	2012	2013	2012	2013		2012	2013	2012	2013	2012	2013		2012	2013	2012	2013	2012	2013	2012	2013		2012	2013	2012	2013		
01 Distrito Nacional	13	7	2.0	1.1	-47%	0	0	0	0	0.0	0.0	**	0	0	0	0	0	0	0.0	0.0	**	0	0	0	0		
02 Azua	0	0	0.0	0.0	**	0	0	0	0	0.0	0.0	**	0	0	0	0	0	0	0.0	0.0	**	0	0	0	0		
03 Baoruco	0	0	0.0	0.0	**	0	0	0	0	0.0	0.0	**	0	0	0	0	0	0	0.0	0.0	**	0	0	0	0		
04 Barahona	0	1	0.0	0.8	**	0	0	0	0	0.0	0.0	**	0	0	0	0	0	0	0.0	0.0	**	0	0	0	0		
05 Dajabón	0	0	0.0	0.0	**	0	0	0	0	0.0	0.0	**	0	0	0	0	0	0	0.0	0.0	**	0	0	0	0		
06 Duarte	0	0	0.0	0.0	**	0	0	0	0	0.0	0.0	**	0	0	0	0	0	0	0.0	0.0	**	0	0	0	0		
07 Elías Piña	0	0	0.0	0.0	**	0	0	0	0	0.0	0.0	**	0	0	0	0	0	0	0.0	0.0	**	0	0	0	0		
08 El Seibo	1	0	1.6	0.0	-100%	0	0	0	0	0.0	0.0	**	0	0	0	0	0	0	0.0	0.0	**	0	0	0	0		
09 Espaillat	2	0	1.4	0.0	-100%	0	0	0	0	0.0	0.0	**	0	0	0	0	0	0	0.0	0.0	**	0	0	0	0		
10 Independencia	0	3	0.0	9.0	**	0	0	0	0	0.0	0.0	**	0	0	0	0	0	0	0.0	0.0	**	0	0	0	0		
11 La Altagracia	1	0	0.7	0.0	-100%	0	1	0	1	0.0	7.1	**	0	0	0	0	0	0	0.0	0.0	**	0	0	0	0		
12 La Romana	0	0	0.0	0.0	**	0	0	0	0	0.0	0.0	**	0	0	0	0	0	0	0.0	0.0	**	0	0	0	0		
13 La Vega	0	0	0.0	0.0	**	0	0	0	0	0.0	0.0	**	0	0	0	0	0	0	0.0	0.0	**	0	0	0	0		
14 María Trinidad Sánchez	0	0	0.0	0.0	**	0	0	0	0	0.0	0.0	**	0	0	0	0	0	0	0.0	0.0	**	0	0	0	0		
15 Monte Cristi	0	0	0.0	0.0	**	0	0	0	0	0.0	0.0	**	0	0	0	0	0	0	0.0	0.0	**	0	0	0	0		
16 Pedernales	0	1	0.0	6.5	**	0	0	0	0	0.0	0.0	**	0	0	0	0	0	0	0.0	0.0	**	0	0	0	0		
17 Peravia	0	0	0.0	0.0	**	0	1	0	1	0.0	8.2	**	0	0	0	0	0	0	0.0	0.0	**	0	0	0	0		
18 Puerto Plata	0	0	0.0	0.0	**	0	0	0	0	0.0	0.0	**	0	0	0	0	1	0	1	0.0	5.2	**	0	1	0	1	
19 Hermanas Mirabal	0	0	0.0	0.0	**	0	0	0	0	0.0	0.0	**	0	0	0	0	0	0	0.0	0.0	**	0	0	0	0		
20 Samaná	0	0	0.0	0.0	**	0	0	0	0	0.0	0.0	**	0	0	0	0	0	0	0.0	0.0	**	0	0	0	0		
21 San Cristóbal	0	3	0.0	0.7	**	0	0	0	0	0.0	0.0	**	0	0	0	0	0	0	0.0	0.0	**	0	0	0	0		
22 San Juan	0	0	0.0	0.0	**	0	0	0	0	0.0	0.0	**	0	0	0	0	0	0	0.0	0.0	**	0	0	0	0		
23 San Pedro de Macorís	0	1	0.0	0.5	**	0	0	0	0	0.0	0.0	**	0	0	0	0	0	0	0.0	0.0	**	0	0	0	0		
24 Sánchez Ramírez	0	0	0.0	0.0	**	0	0	0	0	0.0	0.0	**	0	0	0	0	0	0	0.0	0.0	**	0	0	0	0		
25 Santiago	3	4	0.5	0.6	32%	0	2	0	3	0.0	4.8	**	0	0	0	0	0	0	0.0	0.0	**	0	0	0	0		
26 Santiago Rodríguez	0	0	0.0	0.0	**	0	0	0	0	0.0	0.0	**	0	0	0	0	0	0	0.0	0.0	**	0	0	0	0		
27 Valverde	0	0	0.0	0.0	**	0	0	0	0	0.0	0.0	**	0	0	0	0	0	0	0.0	0.0	**	0	0	0	0		
28 Monseñor Nouel	0	0	0.0	0.0	**	0	0	0	2	0.0	17.2	**	0	0	0	1	0	0	0.0	0.0	**	0	0	0	0		
29 Monte Plata	0	0	0.0	0.0	**	0	0	0	0	0.0	0.0	**	0	0	0	0	0	0	0.0	0.0	**	0	0	0	0		
30 Hato Mayor	1	0	1.9	0.0	-100%	0	0	0	0	0.0	0.0	**	0	0	0	0	0	0	0.0	0.0	**	0	0	0	0		
31 San José de Ocoa	0	0	0.0	0.0	**	0	0	0	0	0.0	0.0	**	0	0	0	0	0	0	0.0	0.0	**	0	0	0	0		
32 Santo Domingo	1	0	0.1	0.0	-100%	0	2	0	7	0.0	5.2	**	0	1	0	1	0	0	0.0	0.0	**	0	0	0	0		
Extranjera	0	0			**	0	0	0	1			**	0	0	0	1	0	0			**	0	0	0	0		
<b>TOTAL PAÍS</b>	<b>22</b>	<b>20</b>	<b>0.4</b>	<b>0.3</b>	<b>-10%</b>	<b>0</b>	<b>6</b>	<b>0</b>	<b>15</b>	<b>0.0</b>	<b>2.5</b>	<b>**</b>	<b>0</b>	<b>1</b>	<b>0</b>	<b>3</b>	<b>0</b>	<b>1</b>	<b>0</b>	<b>1</b>	<b>0.0</b>	<b>0.2</b>	<b>**</b>	<b>0</b>	<b>1</b>	<b>0</b>	<b>1</b>

**Meningitis Bacteriana:** Se notificaron 10 casos sospechosos y 1 una defunción en esta semana. Cinco corresponden SE 03 por fecha de inicio de síntomas. El primer caso es una niña de 5 meses residente en el municipio de Baní, provincia Peravia con inicio de síntomas el 13/01/2013, atendida el 14/01/2013 en el Hosp Robert Reid con resultado de laboratorio pendiente. El segundo caso es una niña de 11 meses, residente en el municipio de Higüey, provincia La Altagracia, con inicio de síntomas el 13/01/2013, es ingresada el 16/01/2013 en el Hosp. Robert Reid. El tercer caso es un niño de 6 años residente en el Santo Domingo, con inicio de síntomas el 16/01/2013 atendido el 17/01/2013 en el Hosp. Robert Reid. Resultados de cultivo pendientes. El cuarto caso es un masc de 53 años, residente en Santiago de los Caballeros con inicio de síntomas el 15/01/2012 e ingresado el 16/01/2012 en el Hosp Cabral y Báez y el quinto caso es un masc de 9 años residente en Santiago de los Caballeros con inicio de síntomas el 15/01/2012 e ingresado el 16/01/2012 en el Hosp Cabral y Báez.

**Enfermedad Meningocócica:** Se notificó un caso de un masc de 53 años, residente en el municipio de Imbert, provincia de Puerto Plata, con fecha de inicio de síntomas el 18/12/2013 e ingresado el 19/01/2013 en el Hosp Cabral y Báez donde fallece el 22/1/2013. Pendiente de resultado de laboratorio.

(\*\*) No casos año previo

cos  
ia,  
de  
ies ,

d y  
ndo

on  
el  
caso

s,  
d.  
so  
, con  
l  
to  
no

caso,

;



República Dominicana  
Vice ministerio de Salud Colectiva



Dirección General de Epidemiología  
Sistema Nacional de Vigilancia Epidemiológica

Red Programática: Prevención y control de Zoonosis

Responsable: Centro Antirrábico Nacional \ Dirección General de Epidemiología

Programas involucrados: Centro Antirrábico Nacional \ Dirección General de Epidemiología

PROVINCIA	Rabia													Leptospirosis																	
	Número de casos rabia animal				Tasa incidencia		Var. % de tasas	Alerta y tendencia	Número de personas agredidas por animales*				Var. % de casos	Número de casos rabia humana				Número de casos sospechosos				Número de casos probables				Var. % de casos	Alerta y tendencia	Número de defunciones			
	SE 3		SE 1-3		SE 1-3				SE 3	SE 1-3	SE 3	SE 1-3		SE 3	SE 1-3	SE 3	SE 1-3	SE 3	SE 1-3	SE 3	SE 1-3	SE 3	SE 1-3	SE 3	SE 1-3			SE 3	SE 1-3	SE 3	SE 1-3
	2012	2013	2012	2013	2012	2013	2012	2013					2012													2013	2012				
01 Distrito Nacional	0	0	0	0	0.0	0.0	**	→	169	96	538	298	-45%	0	0	0	0	0	0	8	2	1	0	2	0	**		0	0	1	0
02 Azua	0	0	0	0	0.0	0.0	**	→	2	4	12	20	67%	0	0	0	0	0	1	2	1	0	0	2	0	**		0	0	0	0
03 Baoruco	0	0	0	0	0.0	0.0	**	→	2	3	13	13	0%	0	0	0	0	0	0	0	0	0	0	0	0	**		0	0	0	0
04 Barahona	0	0	0	0	0.0	0.0	**	→	5	3	26	16	-38%	0	0	0	0	1	0	5	1	1	0	3	0	**		0	0	1	0
05 Dajabón	0	0	0	0	0.0	0.0	**	→	3	2	3	3	0%	0	0	0	0	0	0	0	0	0	0	0	0	**		0	0	0	0
06 Duarte	0	0	0	0	0.0	0.0	**	→	4	1	12	16	33%	0	0	0	0	6	0	7	1	3	0	3	1	-200%	↓	0	0	0	0
07 Elías Piña	0	0	0	0	0.0	0.0	**	→	1	1	6	1	-83%	0	0	0	0	0	0	0	0	0	0	0	0	**		0	0	0	0
08 El Seibo	0	0	0	0	0.0	0.0	**	→	6	1	23	10	-57%	0	0	0	0	1	0	1	0	0	0	0	0	**		0	0	0	0
09 Espailiat	0	0	0	0	0.0	0.0	**	→	2	4	8	10	25%	0	0	0	0	0	1	3	3	1	0	2	0	**	↓	0	0	0	2
10 Independencia	0	0	0	0	0.0	0.0	**	→	10	5	14	22	57%	0	0	0	0	0	0	0	0	0	0	0	0	**		0	0	0	0
11 La Altagracia	0	0	0	0	0.0	0.0	**	→	7	6	21	23	10%	0	0	0	0	0	0	1	0	0	0	1	0	**	↓	0	0	0	0
12 La Romana	0	0	0	0	0.0	0.0	**	→	1	11	20	39	95%	0	0	0	0	0	0	1	0	0	0	0	0	**		0	0	0	0
13 La Vega	0	0	0	0	0.0	0.0	**	→	13	5	41	36	-12%	0	0	0	0	3	0	3	2	1	0	1	0	**		1	0	1	0
14 María Trinidad Sánchez	0	0	0	0	0.0	0.0	**	→	4	1	10	6	-40%	0	0	0	0	0	0	0	1	1	0	1	1	0%	↓	0	0	0	0
15 Monte Cristi	0	0	0	0	0.0	0.0	**	→	7	1	23	19	-17%	0	0	0	0	0	0	0	1	0	0	0	0	**		0	0	0	0
16 Pedernales	0	0	0	0	0.0	0.0	**	→	0	0	4	14	250%	0	0	0	0	0	0	0	0	0	0	0	0	**		0	0	0	0
17 Peravia	0	0	0	0	0.0	0.0	**	→	11	7	38	22	-42%	0	0	0	0	0	0	0	1	0	0	0	0	**		0	0	0	0
18 Puerto Plata	0	0	0	0	0.0	0.0	**	→	26	15	65	56	-14%	0	0	0	0	1	0	1	0	2	0	3	0	**		0	0	0	0
19 Hermanas Mirabal	0	0	0	0	0.0	0.0	**	→	9	4	22	17	-23%	0	0	0	0	0	0	1	3	0	0	0	0	**		0	0	0	0
20 Samaná	0	0	0	0	0.0	0.0	**	→	5	1	39	7	-82%	0	0	0	0	0	0	0	0	0	0	0	0	**		0	0	0	0
21 San Cristóbal	0	0	2	3	1.3	1.9	47%	→	38	34	113	78	-31%	0	0	0	0	0	0	0	2	0	0	0	0	**		0	0	0	1
22 San Juan	0	0	0	0	0.0	0.0	**	→	10	6	27	14	-48%	0	0	0	0	0	0	0	0	1	0	2	0	**		0	0	0	0
23 San Pedro de Macoris	0	0	0	0	0.0	0.0	**	→	41	26	122	129	6%	0	0	0	0	1	0	2	0	0	0	0	0	**		0	0	0	0
24 Sánchez Ramírez	0	0	0	0	0.0	0.0	**	→	4	7	20	15	-25%	0	0	0	0	0	0	0	0	1	0	0	0	**		0	0	0	0
25 Santiago	0	0	0	1	0.0	0.4	**	→	38	15	139	101	-27%	0	0	0	0	1	1	4	6	0	0	2	1	-100%	↓	0	0	0	0
26 Santiago Rodríguez	0	0	0	0	0.0	0.0	**	→	1	3	3	7	133%	0	0	0	0	0	0	0	0	0	0	0	0	**		0	0	0	0
27 Valverde	0	0	0	0	0.0	0.0	**	→	3	0	12	6	-50%	0	0	0	0	1	0	1	1	1	0	1	0	**		0	0	0	1
28 Monseñor Nouel	0	0	0	0	0.0	0.0	**	→	4	3	16	14	-13%	0	0	0	0	0	0	1	0	0	0	0	0	**		0	0	1	0
29 Monte Plata	0	0	0	1	0.0	2.0	**	→	14	7	33	38	15%	0	0	0	0	0	0	0	1	0	0	0	1	100%	↓	0	0	0	0
30 Hato Mayor	0	0	0	0	0.0	0.0	**	→	3	2	12	16	33%	0	0	0	0	0	0	0	0	0	0	0	0	**		0	0	0	0
31 San José de Ocoa	0	0	0	0	0.0	0.0	**	→	3	1	9	6	-33%	0	0	0	0	0	0	0	0	0	0	0	0	**		0	0	0	0
32 Santo Domingo Extranjera	1	0	3	8	0.6	1.5	162%	→	47	9	130	106	-18%	0	0	0	0	3	0	12	1	0	0	1	0	**		0	0	0	0
TOTAL PAIS	1	0	5	13	0.2	0.5	157%	→	493	284	1574	1178	-25%	0	0	0	0	18	3	53	28	12	0	24	4	-500%	↓	1	0	4	4

Alerta de brote

	Sin casos y/o evidencia de circulación
	Menos de 1 caso/1000 habitantes o circulación de agente demostrada en las últimas cuatro semanas
	1 a 10 casos/1000 habitantes y circulación de agente
	Más de 10 casos/1000 habitantes y circulación de agente

Tendencia

→ Sin cambios ↑ Aumento ↓ Disminución

**Rabia:** En esta semana no se reportaron casos. Las provincias de Santo Domingo presenta un incremento de un 162% en relación al mismo período del año anterior. A la fecha el sistema de vigilancia ha captado 13 casos confirmados de rabia animal.

**Leptospirosis:** en esta semana se notificaron 07 casos sospechosos, de ellos 3 corresponden a esta semana por fecha de inicio de síntomas (FIS). 0 casos probables y 0 confirmados. Se notificaron 4 defunciones y ninguna correspondía a esta semana por FIS.

En las últimas 4 semanas se confirma la circulación de los siguientes serovales: L. Castellani, Sejroe y Hardjo. Las provincias con transmisión activa de Leptospirosis en las últimas 4 semanas en alerta verde son: Duarte, Espailiat, La Altagracia, María T. Sánchez, Santiago y Monte Plata.

(\*\*) No casos año previo



República Dominicana  
 Vice ministerio de Salud Colectiva  
 Dirección General de Epidemiología  
 Programa Ampliado de Inmunización  
 Sistema Nacional de Vigilancia Epidemiológica



BOLETIN EPIDEMIOLOGICO SEMANA 3 año 2013

Red Programática: Prevención y control de la Mortalidad y Morbilidad Materna y de la niñez (incluye nutrición e inmunizaciones)

Responsable: Programa Ampliado de Inmunizaciones

Programas involucrados: Programa Ampliado de Inmunizaciones \ Dirección General de Epidemiología

PROVINCIA	DIFTERIA									TOSFERINA									TETANOS OTRAS EDADES								
	Número de casos probables			Var. % de casos	Número de defunciones			Número de casos probables			Var. % de casos	Número de defunciones			Número de casos probables			Var. % de casos	Número de defunciones								
	SE-3	SE-1	SE-1		SE-3	SE-1	SE-1	SE-3	SE-1	SE-1		SE-3	SE-1	SE-1	SE-3	SE-1	SE-1		SE-3	SE-1	SE-1						
01 Distrito Nacional	0	0	0	**	0	0	0	0	0	0	**	0	0	0	0	0	1	-100%	0	0	0						
02 Azua	0	0	0	**	0	0	0	0	0	0	**	0	0	0	0	0	0	**	0	0	0						
03 Baoruco	0	0	0	**	0	0	0	0	0	0	**	0	0	0	0	0	0	**	0	0	0						
04 Barahona	0	0	0	**	0	0	0	0	0	0	**	0	0	0	0	0	0	**	0	0	0						
05 Dajabón	0	0	0	**	0	0	0	0	0	0	**	0	0	0	0	0	0	**	0	0	0						
06 Duarte	0	0	0	**	0	0	0	0	0	0	**	0	0	0	0	0	0	**	0	0	0						
07 Elias Piña	0	0	0	**	0	0	0	0	0	0	**	0	0	0	0	0	0	**	0	0	0						
08 El Seibo	0	0	0	**	0	0	0	0	0	0	**	0	0	0	0	0	0	**	0	0	0						
09 Espaillat	0	0	0	**	0	0	0	0	0	0	**	0	0	0	0	0	0	**	0	0	0						
10 Independencia	0	0	0	**	0	0	0	0	0	0	**	0	0	0	0	0	0	**	0	0	0						
11 La Altagracia	0	0	0	**	0	0	0	0	0	0	**	0	0	0	0	0	0	**	0	0	0						
12 La Romana	0	0	0	**	0	0	0	0	0	0	**	0	0	0	0	0	0	**	0	0	0						
13 La Vega	0	0	0	**	0	0	0	0	0	0	**	0	0	0	0	0	0	**	0	0	0						
14 María Trinidad Sánchez	0	0	0	**	0	0	0	0	0	0	**	0	0	0	0	0	0	**	0	0	0						
15 Montecristi	0	0	0	**	0	0	0	0	0	0	**	0	0	0	0	1	0	-100%	0	0	0						
17 Pedernales	0	0	0	**	0	0	0	0	0	0	**	0	0	0	0	0	0	**	0	0	0						
17 Peravia	0	0	0	**	0	0	0	0	0	0	**	0	0	0	0	0	1	**	0	0	0						
18 Puerto Plata	0	0	0	**	0	0	0	0	0	0	**	0	0	0	0	0	0	**	0	0	0						
19 Hermanas Mirabal	0	0	0	**	0	0	0	0	0	0	**	0	0	0	0	0	0	**	0	0	0						
20 Samaná	0	0	0	**	0	0	0	0	0	0	**	0	0	0	0	0	0	**	0	0	0						
21 San Cristóbal	0	0	0	**	0	0	0	0	0	0	**	0	0	0	1	0	0	**	0	0	0						
22 San Juan	0	0	0	**	0	0	0	0	0	0	**	0	0	0	0	0	0	**	0	0	0						
23 San Pedro de Macorís	0	0	0	**	0	0	0	0	0	0	**	0	0	0	0	0	0	**	0	0	0						
24 Sánchez Ramírez	0	0	0	**	0	0	0	0	0	0	**	0	0	0	1	0	0	**	0	0	0						
25 Santiago	0	0	0	**	0	0	0	0	0	0	**	0	0	0	0	0	1	**	0	0	0						
26 Santiago Rodríguez	0	0	0	**	0	0	0	0	0	0	**	0	0	0	0	0	0	**	0	0	0						
27 Valverde	0	0	0	**	0	0	0	0	0	0	**	0	0	0	0	0	0	**	0	0	0						
28 Monseñor Nouel	0	0	0	**	0	0	0	0	0	0	**	0	0	0	0	0	0	**	0	0	0						
29 Monte Plata	0	0	0	**	0	0	0	0	0	0	**	0	0	0	0	0	0	**	0	0	0						
30 Hato Mayor	0	0	0	**	0	0	0	0	0	0	**	0	0	0	0	0	0	**	0	0	0						
31 San José de Ocoa	0	0	0	**	0	0	0	0	0	0	**	0	0	0	0	0	0	**	0	0	0						
32 Santo Domingo	0	0	0	**	0	0	0	0	0	0	**	0	0	0	0	0	0	**	0	0	0						
Extranjera	0	0	0	**	0	0	0	0	0	0	**	0	0	0	0	0	0	**	0	0	0						
<b>TOTAL PAÍS</b>	<b>0</b>	<b>0</b>	<b>0</b>	<b>**</b>	<b>0</b>	<b>0</b>	<b>0</b>	<b>0</b>	<b>0</b>	<b>0</b>	<b>**</b>	<b>0</b>	<b>0</b>	<b>0</b>	<b>0</b>	<b>2</b>	<b>2</b>	<b>0%</b>	<b>0</b>	<b>0</b>	<b>0</b>						

No. de casos de EPV en eliminación

Enfermedad	2010	2011	2012
Polio	0	0	0
Sarampión	0	0	0
Rubéola	0	0	0
Tétanos neonatal	3	2	0

Durante la semana 3 se notificaron 2 casos de Tétanos en otras edades procedentes de San Cristóbal y Sánchez Ramírez, así como también dos casos de enfermedad febril eruptiva procedentes de Puerto Plata y San Cristóbal. Se realizó búsqueda activa y actividades de vacunación.

PROVINCIA	Parálisis flácida aguda <15 años						Enfermedad febril eruptiva						Ten dencia
	Número de casos probables			Var. % de casos	Número de defunciones			Número de casos probables			Var. % de casos		
	SE-3	SE-1	SE-1		SE-3	SE-1	SE-1	SE-3	SE-1	SE-1			
01 Distrito Nacional	0	0	0	**	0	0	0	1	0	1	-100%	**	
02 Azua	0	0	0	**	0	0	0	0	0	0	**	**	
03 Baoruco	0	0	0	**	0	0	0	0	0	0	**	**	
04 Barahona	0	0	0	**	0	0	0	0	0	0	**	**	
05 Dajabón	0	0	0	**	0	0	0	0	0	0	**	**	
06 Duarte	0	0	0	**	0	0	0	0	0	0	**	**	
07 Elias Piña	0	0	0	**	0	0	0	0	0	0	**	**	
08 El Seibo	0	0	0	**	0	0	0	0	0	0	**	**	
09 Espaillat	0	0	0	**	0	0	0	0	0	0	**	**	
10 Independencia	0	0	0	**	0	0	0	0	0	0	**	**	
11 La Altagracia	0	0	0	**	0	0	0	0	0	0	**	**	
12 La Romana	0	0	0	**	0	0	0	0	0	0	**	**	
13 La Vega	0	0	0	**	0	0	0	0	0	0	**	**	
14 María Trinidad Sánchez	0	0	0	**	0	0	0	0	0	0	**	**	
15 Monte Cristi	0	0	0	**	0	0	0	0	0	0	**	**	
17 Pedernales	0	0	0	**	0	0	0	0	0	0	**	**	
17 Peravia	0	0	0	**	0	0	0	0	1	0	-100%	**	
18 Puerto Plata	0	0	0	**	0	0	0	0	1	2	0%	**	
19 Hermanas Mirabal	0	0	0	**	0	0	0	0	0	0	**	**	
20 Samaná	0	0	0	**	0	0	0	0	0	0	**	**	
21 San Cristóbal	0	0	0	**	0	0	0	0	1	1	**	**	
22 San Juan	0	0	0	**	0	0	0	0	0	0	**	**	
23 San Pedro de Macorís	0	0	0	**	0	0	0	0	0	0	**	**	
24 Sánchez Ramírez	0	0	1	**	0	0	0	0	0	0	**	**	
25 Santiago	0	0	1	**	0	0	0	0	0	0	**	**	
26 Santiago Rodríguez	0	0	0	**	0	0	0	0	0	0	**	**	
27 Valverde	0	0	0	**	0	0	0	0	0	0	**	**	
28 Monseñor Nouel	1	0	1	-100%	0	0	0	0	0	0	**	**	
29 Monte Plata	0	0	0	**	0	0	0	0	0	0	**	**	
30 Hato Mayor	0	0	0	**	0	0	0	0	0	0	**	**	
31 San José de Ocoa	0	0	0	**	0	0	0	0	0	0	**	**	
32 Santo Domingo	0	0	1	**	0	0	0	1	0	0	**	**	
Extranjera	0	0	0	**	0	0	0	0	0	0	**	**	
<b>TOTAL PAÍS</b>	<b>1</b>	<b>0</b>	<b>1</b>	<b>200%</b>	<b>0</b>	<b>0</b>	<b>0</b>	<b>2</b>	<b>2</b>	<b>4</b>	<b>5</b>	<b>25%</b>	



Red programática: Enfermedades Emergentes y Reemergentes, EER

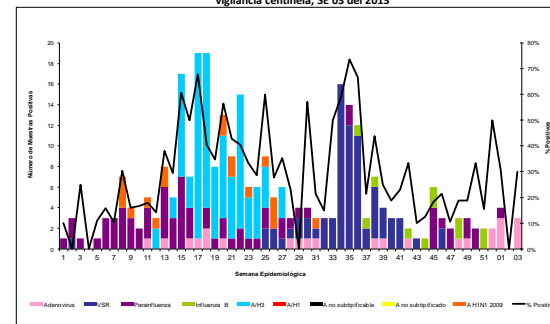
Responsable: Dirección General de Epidemiología (DIGEPI)

Programas involucrados: Programa Ampliado de Inmunización y DIGEPI

Vigilancia de Influenza y otros virus respiratorios

PROVINCIA	Enfermedad febril respiratoria aguda					Vigilancia Centinela							
	Casos		Tasas por 10,000 habitantes		Var, % de tasas	Número de casos de IRAG				Número de defunciones IRAG			
						SE 3		SE 1- 3		SE 3		SE 1- 3	
	2012	2013	2012	2013	2012	2013	2012	2013	2012	2013	2012	2013	
01 Distrito Nacional	15452	5278	7.82	2.64	-66%	3	0	11	4	0	0	0	0
02 Azua	3974	3480	9.27	8.03	-13%	2	0	3	0	0	0	0	0
03 Baoruco	2255	519	11.04	2.51	-77%	0	0	0	2	0	0	0	0
04 Barahona	3721	3421	10.53	9.61	-9%	0	0	0	0	0	0	0	0
05 Dajabón	1475	1262	12.56	10.68	-15%	0	0	0	0	0	0	0	0
06 Duarte	4516	3524	8.62	6.69	-22%	1	0	2	0	0	0	0	0
07Elias Piña	1301	658	10.23	5.13	-50%	0	0	1	0	0	0	0	0
08 El Seibo	2212	2148	11.76	11.29	-4%	0	0	0	0	0	0	0	0
09 Espaillat	3989	4382	9.57	10.45	9%	2	0	3	0	0	0	0	0
10 Independencia	2280	1372	23.14	13.73	-41%	0	0	0	1	0	0	0	0
11 La Altagracia	2487	1862	5.98	4.38	-27%	0	0	0	0	0	0	0	0
12 La Romana	1874	2595	4.28	5.86	37%	0	0	2	0	0	0	0	0
13 La Vega	7852	5457	10.35	7.13	-31%	0	0	0	1	0	0	0	0
14 María Trinidad Sánchez	2370	1553	9.56	6.24	-35%	0	0	0	0	0	0	0	0
15 Monte Cristi	3514	2332	16.47	10.83	-34%	0	0	0	0	0	0	0	0
16 Pedernales	723	397	15.90	8.61	-46%	0	0	0	0	0	0	0	0
17 Peravia	4490	3535	12.45	9.67	-22%	2	0	4	1	0	0	0	0
18 Puerto Plata	6832	5993	11.86	10.33	-13%	0	0	1	1	0	0	0	1
19 Hermanas Mirabal	2055	2489	11.42	13.80	21%	0	0	0	0	0	0	0	0
20 Samaná	1517	1316	8.69	7.47	-14%	0	0	4	0	0	0	0	0
21 San Cristóbal	8400	5873	7.07	4.85	-31%	2	0	11	4	0	0	0	0
22 San Juan	4803	5171	11.33	12.23	8%	0	0	2	0	0	0	0	0
23 San Pedro de Macorís	5477	4539	9.12	7.46	-18%	0	0	1	0	0	0	0	0
24 Sánchez Ramírez	3399	3336	12.49	12.23	-2%	0	0	0	2	0	0	0	0
25 Santiago	11862	7183	6.37	3.81	-40%	0	0	8	6	0	0	0	0
26 Santiago Rodríguez	1513	1066	15.99	11.30	-29%	1	0	0	0	0	0	0	0
27 Valverde	3051	1278	9.02	3.73	-59%	0	0	0	1	0	0	0	0
28 Monseñor Nouel	3620	2432	10.47	6.95	-34%	0	1	0	1	0	0	0	0
29 Monte Plata	3260	2013	8.73	5.33	-39%	0	0	3	3	0	0	0	0
30 Hato Mayor	3412	3092	21.46	19.35	-10%	0	0	1	0	0	0	0	0
31 San José de Ocoa	1734	1554	14.43	12.93	-10%	0	0	0	0	0	0	0	0
32 Santo Domingo	20883	10540	5.30	2.63	-50%	16	1	46	15	0	0	0	0
<b>Total PAIS</b>	<b>146303</b>	<b>101650</b>	<b>8.33</b>	<b>5.72</b>	<b>-31%</b>	<b>29</b>	<b>2</b>	<b>103</b>	<b>42</b>	<b>0</b>	<b>0</b>	<b>0</b>	<b>1</b>

Número de casos de virus respiratorios por tipo y de infección respiratoria aguda grave detectados a través de la vigilancia centinela, SE 03 del 2013



IRA: Se notificaron 02 casos de Infección Respiratoria Aguda Grave (IRAG), se analizaron por laboratorio 10 muestras nasofaríngeas, captadas mediante los centros centinelas, identificándose circulación de Adenovirus en el Distrito Nacional. 85 centros a nivel nacional presentaron alarmas de Enfermedad Febril Aguda de las Vías Respiratorias. Entró una defunción correspondiente a la SE-01.

Red programática: Enfermedades Emergentes y Reemergentes, EER  
Responsable: Dirección General de Epidemiología (DIGEPI)  
Programas involucrados: Programa de Salud Ambiental y DIGEPI

Provincia	Enfermedad diarreica aguda										Cólera										Alerta y tendencia		
	Episodios		Tasas de Incidencia x10,000 hab		Casos sospechosos				Tasa de Incidencia x 100 hab		Var. % de tasas	Número de defunciones				Letalidad *		Número de casos investigados por el laboratorio		% Casos positivos			
	SE 1-3	2012	SE 1-3	2013	SE 3	2012	SE 1-3	2013	SE 1-3	2012		SE 3	2012	SE 1-3	2013	SE 1 a la 03-2013	SE 3	SE 1 a la 03-2013	2013 SE-3	SE 1 a la 03-2013		2013 SE-3	
	2012	2013	2012	2013	2012	2013	2012	2013	2012	2013		2012	2013	2012	2013	SE 1 a la 03-2013	SE 3	SE 1 a la 03-2013	2013 SE-3	SE 1 a la 03-2013		2013 SE-3	
01 Distrito Nacional	4988	1959	758.0	294.1	37	0	95	2	0.1	0.0	-1.0	0	0	1	1	50.0	**	1	0	0%	**	↓	
02 Azua	433	692	17.7	28.0	0	5	0	9	0.0	0.1	**	0	0	0	0	0.0	0.0	9	5	67%	0%	↑	
03 Barahona	588	494	50.5	41.9	0	38	0	139	0.0	2.0	**	0	0	0	0	0.0	0.0	8	0	88%	**	↑	
04 Barahona	1124	863	55.6	42.3	2	0	3	0	0.0	0.0	-1.0	0	0	0	0	**	**	0	0	**	**	↓	
05 Dajabón	241	192	35.8	28.3	0	0	0	3	0.0	0.1	**	0	0	0	0	0.0	**	**	0	0	**	**	↓
06 Duarte	1145	679	38.1	22.5	1	0	6	1	0.0	0.0	-0.8	0	0	0	1	100.0	**	0	0	**	**	↓	
07 Elias Piña	276	114	37.9	15.5	4	0	11	0	0.3	0.0	-1.0	0	0	0	0	**	**	0	0	**	**	↓	
08 El Seibo	533	549	49.7	50.6	0	0	0	0	0.0	0.0	**	0	0	0	0	**	**	0	0	**	**	↓	
09 Españat	774	749	32.4	31.2	1	0	3	0	0.0	0.0	-1.0	0	0	0	0	**	**	0	0	**	**	↓	
10 Independencia	495	295	88.3	51.9	0	0	0	0	0.0	0.0	**	0	0	0	0	**	**	0	0	**	**	↓	
11 La Altagracia	709	715	30.2	29.8	0	0	3	85	0.0	0.6	26.7	0	0	1	2	2.4	**	8	0	75%	**	↓	
12 La Romana	304	533	12.2	21.1	0	0	0	1	0.0	0.0	**	0	0	0	0	0.0	**	1	0	100%	**	↓	
13 La Vega	1316	1160	30.3	26.5	0	10	2	36	0.0	0.1	16.8	0	0	0	0	0.0	0.0	1	0	0%	**	↓	
14 María Trinidad Sánchez	773	427	54.3	29.9	1	0	23	0	0.3	0.0	-1.0	1	0	1	0	**	**	0	0	**	**	↓	
15 Monte Cristi	696	569	57.1	46.2	0	2	0	4	0.0	0.1	**	0	0	0	0	0.0	0.0	2	0	50%	**	↓	
16 Pedernales	99	129	38.3	49.2	0	0	0	0	0.0	0.0	**	0	0	0	0	**	**	0	0	**	**	↓	
17 Peravia	657	680	32.0	32.7	1	0	2	0	0.0	0.0	-1.0	0	0	0	0	**	**	0	0	**	**	↓	
18 Puerto Plata	1269	1123	38.5	33.8	6	2	16	3	0.1	0.0	-0.8	0	0	0	0	0.0	0.0	0	0	**	**	↑	
19 Hermanas Mirabal	342	334	33.0	32.2	1	0	1	2	0.0	0.0	1.0	0	0	0	0	0.0	**	2	0	50%	**	↓	
20 Samaná	407	220	40.8	21.8	0	0	3	0	0.1	0.0	-1.0	0	0	0	0	**	**	0	0	**	**	↓	
21 San Cristóbal	1805	1523	26.8	22.2	1	0	3	0	0.0	0.0	-1.0	0	1	0	1	**	**	0	0	**	**	↓	
22 San Juan	915	836	37.3	34.2	1	0	9	0	0.1	0.0	-1.0	0	0	0	0	**	**	0	0	**	**	↓	
23 San Pedro de Macoris	1514	1210	44.3	34.9	0	0	2	3	0.0	0.0	0.5	0	0	0	0	0.0	**	3	0	33%	**	↓	
24 Sánchez Ramírez	726	619	46.3	39.4	0	0	0	1	0.0	0.0	**	0	0	0	0	0.0	**	1	0	0%	**	↓	
25 Santiago	2031	1703	19.1	15.8	3	4	13	57	0.0	0.1	3.3	0	0	0	0	0.0	**	7	1	14%	0%	↓	
26 Santiago Rodríguez	263	223	48.1	40.9	0	0	8	0	0.3	0.0	-1.0	0	0	0	0	**	**	0	0	**	**	↓	
27 Valverde	652	216	33.8	11.1	0	0	0	0	0.0	0.0	**	0	0	0	0	**	**	0	0	**	**	↓	
28 Monseñor Nouel	911	709	46.3	35.6	0	0	18	1	0.2	0.0	-0.9	0	0	0	0	0.0	**	1	0	0%	**	↓	
29 Monte Plata	716	628	33.6	29.2	1	0	2	0	0.0	0.0	-1.0	0	0	0	0	**	**	0	0	**	**	↓	
30 Hato Mayor	627	625	68.7	68.1	0	0	0	0	0.0	0.0	**	0	0	0	0	**	**	0	0	**	**	↓	
31 San José de Ocoa	345	389	49.8	56.1	1	0	3	1	0.1	0.0	-0.7	0	0	0	0	0.0	**	0	0	**	**	↓	
32 Santo Domingo	6893	3519	30.8	15.5	15	8	66	0	0.1	0.0	-1.0	0	0	1	0	**	**	18	8	17%	13%	↑	
Extranjera																**	**						↓
<b>TOTAL PAIS</b>	<b>34,567</b>	<b>24,676</b>	<b>591.2</b>	<b>417.0</b>	<b>76</b>	<b>69</b>	<b>292</b>	<b>348</b>	<b>0.0</b>	<b>0.1</b>	<b>0.2</b>	<b>1</b>	<b>1</b>	<b>4</b>	<b>5</b>	<b>1.4</b>	<b>1.4</b>	<b>62</b>	<b>14</b>	<b>44%</b>	<b>21%</b>		

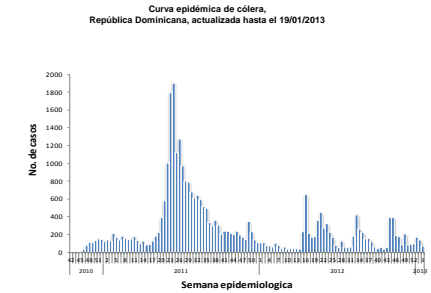
\*Corresponde a la defunciones sospechosas y confirmadas sobre el total de casos sospechosos de cólera por 100

Alerta de brote

No se ha demostrado circulación en las últimas dos semanas
Se ha identificado casos aislados en las últimas dos semanas o brotes de enfermedad diarreica aguda
Dos o mas comunidades con casos confirmados aislados
Dos o mas casos con vinculo epidemiológico

Tendencia

→ Sin cambios      ↑ Aumento      ↓ Disminución



**Cólera: SE-01:** Se notificaron 69 casos sospechosos, 21% de positividad (3/14) a V. Cholerae. Fue notificada 1 defunción correspondiente a un masculino de 1 año de edad que inicia síntomas con fiebre, deshidratación, diarrea acuosa y vómitos el 19/01/2013, no buscó asistencia médica, falleciendo el 21/01/2013 cuando iban e camino al H. Municipal de Haina, estamos en espera del resultado del lab.

Las provincias que presentan alarmas son: Verde: Distrito Nacional, Duarte, La Romana, Monte Cristi, Puerto Plata, San Cristóbal, San Pedro de Macoris, Sánchez Ramírez, Santiago, Valverde, Monseñor Nouel, San José de Ocoa y Santo Domingo. Amarillo: Azua, Dajabón y La Altagracia. Rojo: Barahona.

SE 1-3/2013: Se han reportado 348 casos sospechosos, 5 defunciones sospechosas, 62 casos con laboratorio, 44% (27/62) de positividad y 2 muertes confirmadas.

SE 1-3/2012: Se han reportado 292 casos sospechosos, 4 defunciones sospechosas, 91 casos analizados por laboratorio, 35% (32/91) casos positivos y 3 muertes confirmadas.





Red Programática: Prevención y control de la mortalidad y morbilidad materna y de la niñez

Responsable: Dirección General de Epidemiología

Programas involucrados: Dirección General Materno infantil

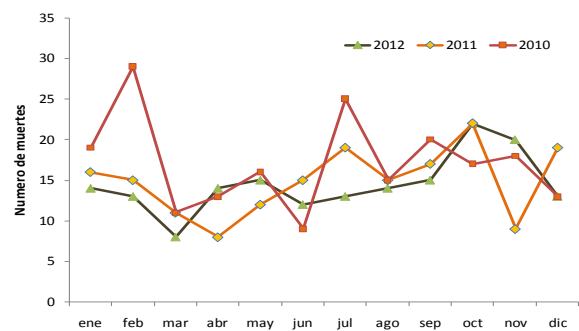
Muertes Maternas probables notificadas a la semana por provincia de residencia						Muertes infantiles notificadas a la semana por provincia de residencia				
Provincias	2012	2012	2013	Acumulad o al mes 2013	Var. % de casos	2012	2012	2013	Acumulad o al mes 2013	Var. % de casos
		Semana 1 a	Semana 1 a				Semana 1 a	Semana 1 a		
		3	3	Enero			3	3	Enero	
01 Distrito Nacional	18	1	1	1	0%	230	18	2	2	-89%
02 Azua	5	0	0	0	**	59	3	0	0	-100%
03 Bahoruco	4	0	0	0	**	11	0	7	7	**
04 Barahona	3	0	1	1	**	42	4	7	7	75%
05 Dajabón	2	0	1	1	**	19	3	1	1	-67%
06 Duarte	4	0	0	0	**	39	3	0	0	-100%
07 Elías Piña	0	0	0	0	**	16	0	0	0	**
08 El Seibo	1	1	0	0	-100%	7	0	0	0	**
09 Espaillat	4	0	0	0	**	47	4	1	1	-75%
10 Independencia	3	1	0	0	-100%	9	0	1	1	**
11 La Altagracia	5	2	0	0	-100%	45	1	0	0	-100%
12 La Romana	9	0	0	0	**	42	2	0	0	-100%
13 La Vega	5	0	0	0	**	103	12	1	1	-92%
14 María Trinidad Sánchez	2	0	0	0	**	17	3	0	0	-100%
15 Monte Cristi	4	1	0	0	-100%	54	2	1	1	-50%
16 Pedernales	0	0	0	0	**	6	1	0	0	-100%
17 Peravia	1	0	0	0	**	48	3	3	3	0%
18 Puerto Plata	3	0	0	0	**	77	7	0	0	-100%
19 Hermanas Mirabal	2	0	0	0	**	14	1	1	1	0%
20 Samaná	0	0	0	0	**	19	0	0	0	**
21 San Cristóbal	16	1	0	0	-100%	156	15	3	3	-80%
22 San Juan de la Maguana	9	0	0	0	**	55	2	1	1	-50%
23 San Pedro de Macorís	4	0	0	0	**	101	8	0	0	-100%
24 Sánchez Ramírez	1	0	0	0	**	35	1	0	0	-100%
25 Santiago	14	1	1	1	0%	377	18	6	6	-67%
26 Santiago. Rodríguez	1	0	0	0	**	17	4	0	0	-100%
27 Valverde	7	0	0	0	**	96	2	1	1	-50%
28 Monseñor Nouel	5	0	0	0	**	62	4	2	2	-50%
29 Monte Plata	2	0	0	0	**	56	4	0	0	-100%
30 Hato mayor	0	0	0	0	**	20	4	1	1	-75%
31 San José de Ocoa	2	0	0	0	**	15	0	0	0	**
32 Santo Domingo	37	4	2	2	-50%	792	46	14	14	-70%
No reporta provincia de residencia	0	0	0	0	**	143	12	0	0	-100%
<b>Total defunciones residentes</b>	<b>173</b>	<b>12</b>	<b>6</b>	<b>6</b>	<b>-50%</b>	<b>2829</b>	<b>187</b>	<b>53</b>	<b>53</b>	<b>-72%</b>
Extranjera	0	0	0	0	**	17	2	0	0	-100%
<b>TOTAL PAÍS</b>	<b>173</b>	<b>12</b>	<b>6</b>	<b>6</b>	<b>-50%</b>	<b>2846</b>	<b>189</b>	<b>53</b>	<b>53</b>	<b>-72%</b>

**Mortalidad Materna MM:** en esta semana se notificaron cuatro (4) casos de muerte materna. Los hospitales con más casos notificados en el 2012 son: el Hospital Luis E. Aybar (32), Hospital José María Cabral y Báez (27), Maternidad Nuestra Sra. de la Altagracia (19), Hospital Antonio Musa (9), el Hosp. Alejandro Cabral (8), Hospital Maternidad San Lorenzo de Los Minos (8) y el Hosp. Vinicio Calventi (5). Las Provincias de Baoruco, Azua, Barahona, Dajabón, Duarte, Espaillat, San Cristóbal, Independencia, Monte Cristi, Puerto Plata, San Juan, San José de Ocoa y Valverde presentan un incremento de más de un 25% en sus muertes maternas con relación al mismo período del año anterior.

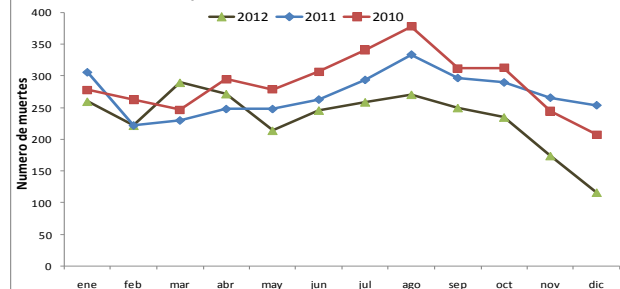
**Mortalidad Infantil MI:** se notificaron 09 casos de muertes en menores de un año, a través del sistema electrónico. Otras 19 del hospital Robert Reid Cabral notificadas vía fax. Esto representa un 28% (53/189) de los casos en relación a la misma semana del año anterior. Solo 09 centros de salud han reportado MI en esta semana.

Hospital de ocurrencia	Edad	Periodo	Causa	Municipio y provincia de residencia
Hospital Calventi	32	Puerperio	P/B shock anestésico	Los Alcarrizos/ Santo Domingo Oeste
Hospital Félix Ma Goico	36	Puerperio	Tromboembolismo pulmonar	Distrito Nacional/ Santo Domingo
Hospital Jose Ma. Cabral y Báez	34	Puerperio	Shock hipovolemico, ruptura uterina	Los Salados/ Santiago
Maternidad Nuestra Sra de la Altagracia	29	Puerperio	Edema pulmonar	Santo Domingo Oeste/ Santo Domingo

Muertes Maternas según mes de ocurrencia, República Dominicana, 2010 - 2012



Muertes Infantiles según mes de ocurrencia, República Dominicana, 2010 - 2012





República Dominicana  
Vice ministerio de Salud Colectiva  
Dirección General de Epidemiología  
Sistema Nacional de Vigilancia Epidemiológica



**Red programática:** Enfermedades Emergentes y Reemergentes, EER  
**Responsable:** Dirección Nacional de Epidemiología  
**Programas involucrados:** Programa Ampliado de Inmunizaciones y Programa de Inocuidad de Agua y Alimentos

Provincia	Cobertura de notificación semanal						Conjuntivitis			Hepatitis viral aguda			Enfermedad Transmitida por Alimentos			Parotiditis			Varicela							
	Notificaciones esperadas		SE 3		SE 1- 3		SE 3		SE 1- 3		SE 3		SE 1- 3		SE 3		SE 1- 3		SE 3		SE 1- 3					
	SE 3	SE 1-3	2012	2013	2012	2013	2012	2013	2012	2013	2012	2013	2012	2013	2012	2013	2012	2013	2012	2013	2012	2013				
01 Distrito Nacional	347	165	48%	6%	47%	17%	159	5	427	141	159	132	427	141	55	5	254	47	9	1	20	4	14	0	42	12
02 Azua	55	114	87%	47%	85%	67%	28	28	94	126	28	1	94	126	5	2	7	17	2	0	3	0	5	7	7	12
03 Baoruco	38	183	71%	13%	72%	24%	18	1	38	7	18	0	38	7	3	0	30	3	0	0	0	0	3	0	18	3
04 Barahona	61	99	84%	23%	87%	58%	11	7	30	42	11	1	30	46	9	1	26	14	0	0	1	1	3	0	9	4
05 Dajabón	33	1041	70%	33%	71%	40%	6	4	24	15	6	2	24	20	1	5	5	9	0	0	0	1	1	1	1	1
06 Duarte	103	309	65%	16%	67%	44%	9	1	31	14	9	11	31	14	17	0	30	42	0	0	0	0	1	1	5	4
07Eliás Piña	30	84	77%	23%	76%	36%	13	8	26	18	13	0	26	22	1	2	16	5	0	0	0	0	0	0	5	0
08 El Seibo	28	90	100%	100%	100%	100%	8	8	16	36	8	4	16	37	6	2	13	11	0	1	0	1	2	2	11	3
09 Espaillat	45	135	93%	78%	93%	92%	7	14	21	26	7	6	21	26	12	9	32	50	0	0	0	1	0	3	3	5
10 Independencia	34	126	85%	0%	83%	41%	14		30	8	14		30	8	0		3	22	1		1	1	53		87	0
11 La Altagracia	79	99	95%	62%	92%	74%	16	10	53	48	16	0	53	49	12	4	34	7	0	0	0	1	3	0	7	2
12 La Romana	38	102	66%	42%	60%	81%	4	5	25	22	4	0	25	22	0	11	17	103	0	0	0	0	1	0	4	3
13 La Vega	97	237	62%	25%	64%	51%	31	5	105	44	31	1	105	44	9	2	28	20	0	0	0	0	4	0	5	2
14 María Trinidad Sánchez	38	114	76%	8%	83%	50%	7	0	19	11	7	0	19	11	11	30	37	129	0	0	0	0	2	0	4	3
15 Monte Cristi	45	291	84%	27%	87%	41%	9	7	36	23	9	0	36	23	10	1	43	32	3	0	6	0	2	2	5	7
16 Pedernales	16	114	63%	6%	60%	27%	2	1	7	5	2	0	7	6	1	0	3	3	0	0	1	0	2	0	6	0
17 Peravia	48	144	96%	67%	96%	83%	13	6	43	35	13	0	43	40	8	2	18	10	0	0	2	2	4	2	9	9
18 Puerto Plata	71	135	87%	48%	88%	75%	29	8	58	35	29	0	58	40	27	0	87	21	3	0	6	1	2	0	12	3
19 Hermanas Mirabal	33	165	100%	67%	100%	85%	10	1	16	13	10	1	16	13	7	3	15	16	0	0	0	2	2	1	5	4
20 Samaná	36	48	94%	61%	97%	82%	10	1	24	14	10	0	24	14	17	7	43	43	0	0	0	0	0	0	1	0
21 San Cristóbal	87	144	80%	46%	81%	57%	31	23	78	94	31	0	78	95	9	2	61	13	2	0	4	2	16	2	30	21
22 San Juan	77	213	91%	84%	90%	91%	19	15	51	54	19	3	51	55	2	2	8	15	0	1	2	2	2	0	6	3
23 San Pedro de Macorís	75	108	73%	71%	73%	87%	22	10	89	50	22	1	89	55	30	5	78	38	0	0	2	1	1	0	3	2
24 Sánchez Ramírez	48	261	83%	88%	80%	94%	17	10	44	24	17	2	44	24	1	2	9	11	0	0	0	5	2	8	12	
25 Santiago	140	96	76%	21%	77%	44%	80	8	203	104	80	1	203	106	17	54	75	98	1	2	5	10	10	1	26	15
26 Santiago. Rodríguez	29	231	93%	41%	91%	63%	1	0	10	6	1	0	10	6	3	4	7	14	0	0	1	0	14	2	20	3
27 Valverde	52	225	83%	13%	83%	26%	21	1	45	15	21	0	45	15	4	0	11	3	1	0	2	0	16	0	23	8
28 Monseñor Nouel	48	144	79%	38%	80%	68%	5	9	21	29	5	0	21	29	0	4	9	6	0	0	0	0	4	1	10	6
29 Monte Plata	55	420	65%	2%	67%	23%	25	3	74	21	25	0	74	21	6	4	26	17	0	0	0	4	3	0	5	1
30 Hato Mayor	42	87	100%	26%	99%	75%	17	0	42	25	17	0	42	26	1	3	41	16	1	0	1	0	1	0	6	2
31 San Jose de Ocoa	32	918	100%	47%	100%	81%	0	1	4	9	0	0	4	9	0	0	12	3	0	0	0	1	0	1	1	4
32 Santo Domingo	306	156	51%	8%	51%	20%	173	24	467	185	173	13	467	207	49	27	223	162	12	2	17	9	13	5	28	25
<b>TOTAL PAIS</b>	<b>2266</b>	<b>6798</b>	<b>67%</b>	<b>46%</b>	<b>132%</b>	<b>117%</b>	<b>815</b>	<b>224</b>	<b>2251</b>	<b>1299</b>	<b>815</b>	<b>179</b>	<b>2251</b>	<b>1357</b>	<b>333</b>	<b>193</b>	<b>1301</b>	<b>1000</b>	<b>35</b>	<b>7</b>	<b>74</b>	<b>44</b>	<b>189</b>	<b>33</b>	<b>412</b>	<b>179</b>

n.d.= no disponible

**Cobertura de notificación semanal:** para esta semana notificaron 689 centros de 2,266 esperados para un 30% de cobertura a nivel nacional. 3 provincias notificaron por encima del 80% (cobertura mínima esperada).

La **Conjuntivitis** presentó un ligero aumento  $\geq 25\%$  en la provincia de Espaillat (50%); y **La Enfermedad Transmitida por Alimentos** en La Romana (100%), María Trinidad Sánchez (63%) y Santiago (69%). La provincia Independencia presenta silencio epidemiológico.