

El Boletín Epidemiológico Semanal es el instrumento de difusión oficial que utiliza la MSP para dar a conocer la situación epidemiológica de los eventos sujetos a notificación obligatoria que se

Enfermedades/eventos de vigilancia individual

- *Cólera
- *Dengue Clásico\Hemorrágico\SSD
- * Difteria
- *Enfermedad Febril Eruptiva
- *Enfermedad Febril Respiratoria (ETI-IRAG)
- *Enfermedad Meningocócica
- *Exposición Rábica\Rabia Humana
- * Malaria
- *Meningitis todas las formas
- *Parálisis Flácida\Poliomielitis
- *Tétanos Neonatal
- *Tétanos otras edades
- *Tosferina
- *Sintomático respiratorio/Tuberculosis

*Muerte Infantil

*Muerte Materna

Volumen

Boletín semanal

39

Desde el (23/09/2012) al (29/09/2012)

Dirección

C/ Santo Tomas de Aquino # 1, esq. Correa y Cidrón, Zona Universitaria, Distrito Nacional, Rep. Dominicana

Teléfonos:

809-686-9140

809-686-7347

809- 686-5337

1-809-200-4091

Fax: 809-689-8395

Email: sspas1@claro.net.do

Web: www.sspasdgepi.gob.do

Contenido

Enfermedades transmitidas por vectores

Enfermedades transmitidas por contacto directo

Enfermedades zoonóticas

Enfermedades prevenibles por vacunas

Influenza y otros virus respiratorios

Mortalidad infantil y materna

Situación Nacional de los Enfermedades Bajo Vigilancia Especial

El dengue continua en zona de epidemia a nivel nacional a expensas de brotes en las provincias de Santo Domingo, Distrito Nacional y San Cristóbal. Otras 11 provincias en alerta amarilla en las últimas 4 semanas, son: Azua, Barahona, Pedernales, Duarte, María Trinidad Sánchez, Monte Cristi, Hermanas Mirabal, La Romana, Sánchez Ramírez, San Pedro de Macorís y Monseñor Nouel.

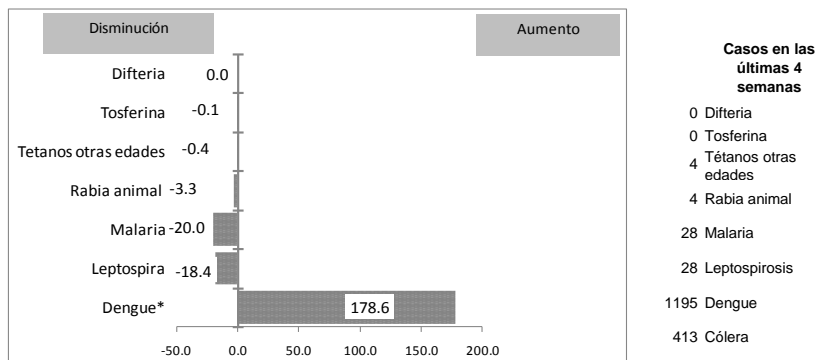
Continúan disminuyendo la notificación de casos sospechosos de cólera en esta semana. Las provincias con circulación activa de cólera: Santiago, Distrito Nacional, Elías Piña, Duarte, El Seibo, La Vega, Monte Cristi, San Pedro de Macorís, Monseñor Nouel, Santiago Rodríguez y Santo Domingo.

Disminuyen los casos probables de leptospirosis para esta semana. Las provincias con transmisión activa de leptospirosis son: Santo Domingo, Distrito Nacional, Azua, Hermanas Mirabal, Barahona, María T. Sánchez, Peravia, Samaná, San Cristóbal, San Pedro de Macorís y Monte Plata.

Para esta semana las provincia de La Vega, Santo Domingo y Dajabón en alerta verde por malaria .

Se mantiene la circulación de Virus Sincitial Respiratorio en Santo Domingo, San Pedro de Macorís y el Distrito Nacional y Adenovirus en Santo Domingo.

Gráfico No. 1 Reporte de enfermedades seleccionadas de notificación obligatoria, República Dominicana. Comparación de 4 semanas previas con datos históricos, últimos cinco años, 29 de septiembre del 2012



* Se excluyeron del análisis los años 2003, 2006, 2007, 2009 y 2010 por ser años epidémicos

Alerta y Respuesta Rápida

Eventos de importancia nacional: Situación del Dengue actualizada a la sem. 39: Excluyendo los años epidémicos, durante las últimas 4 semanas los casos notificados al sistema de vigilancia casi duplican lo esperado para este periodo, con un promedio de 282 casos por semana, desde la semana 35 a la 38. Las acciones de control puestas en marcha son: Movilización social para el desarrollo de intervenciones de educación masiva en prevención y control del dengue y eliminación de criaderos; intensificación de acciones de control vectorial basadas en eliminación de criaderos y fumigación selectiva y el reforzamiento de los servicios de salud.

Eventos de importancia internacional: No se reportan eventos



República Dominicana
Vice ministerio de Salud Colectiva
Dirección General de Epidemiología
Sistema Nacional de Vigilancia Epidemiológica



Red programática: Enfermedades Transmitida por Vectores
Responsable: Centro Nacional de Control de Enfermedades Tropicales
Programas involucrados: Programa de Prevención y Control de Malaria, Dengue y otras Enfermedades Transmitidas por Vectores

Alerta de brote

	Sin casos y/o evidencia de circulación
	Menos de 1 caso/1000 habitantes o circulación de agente demostrada en las últimas cuatro semanas
	1 a 10 casos/1000 habitantes y circulación de agente
	Mas de 10 casos/1000 habitantes y circulación de agente

Tendencia
 → Sin cambios ↑ Aumento ↓ Disminución

PROVINCIA	DENGUE														MALARIA											Alerta y tendencia						
	Número de casos probables				% de casos confirmados				Número de casos de dengue grave				Número de defunciones		Tasa incidencia		Número de casos confirmados				Número de defunciones		Tasa incidencia		Alerta y tendencia							
	SE 39		SE 1-39		SE 36-39		SE 1-39		SE 39		SE 1-39		SE 39		SE 1-39		SE 39		SE 1-39		SE 1-39		Var. % de tasas									
	2011	2012	2011	2012	2011	2012	2011	2012	2011	2012	2011	2012	2011	2012	2011	2012	2011	2012	2011	2012	2011	2012										
01 Distrito Nacional	9	19	159	657	61%	85%	40%	78%	0	1	2	10	0	0	1	2	18.1	63.3	250%	↑	0	0	5	4	0	0	1	0	0.6	0.5	-21%	↓
02 Azua	2	1	46	102	50%	75%	26%	51%	0	0	2	4	0	0	0	0	25.3	55.7	120%	↑	1	3	90	98	0	0	0	3	49.0	52.8	8%	↑
03 Baoruco	0	0	3	24	**	50%	33%	74%	0	0	0	3	0	0	0	0	3.6	26.2	624%	→	1	0	40	19	0	0	0	0	45.8	21.5	-53%	↓
04 Barahona	3	2	18	116	**	79%	47%	74%	0	0	2	3	0	0	0	2	10.4	66.2	535%	↓	0	0	15	11	0	0	0	0	9.9	7.2	-27%	↓
05 Dajabón	0	1	5	7	75%	**	60%	40%	0	0	0	0	0	0	0	0	4.2	10.4	149%	↑	1	3	210	93	0	0	2	0	415.7	183.0	-56%	↓
06 Duarte	4	3	64	174	0%	75%	20%	56%	1	0	1	4	0	0	0	1	28.0	68.3	144%	↑	0	0	2	9	0	0	0	0	0.9	4.0	348%	↑
07Elias Piña	0	0	0	1	**	**	100%	0	0	0	0	0	0	0	0	0	0.0	1.9	**	→	0	0	26	19	0	0	0	0	47.7	34.5	-28%	↓
08 El Seibo	0	0	7	7	0%	**	33%	0%	0	0	1	0	0	0	0	0	9.2	7.8	-15%	→	0	0	7	2	0	0	0	0	8.7	2.5	-72%	↓
09 Espaillat	0	0	60	62	50%	50%	36%	48%	0	0	1	1	0	0	0	0	33.6	35.7	6%	↓	0	0	11	4	0	0	1	0	6.1	2.2	-64%	↓
10 Independencia	0	0	4	40	**	**	50%	69%	0	0	1	1	0	0	0	0	10.0	96.4	861%	↓	0	0	116	51	0	0	2	3	276.0	119.6	-57%	↓
11 La Altagracia	0	0	3	9	100%	50%	67%	17%	0	0	0	0	0	0	0	0	1.8	4.1	128%	↑	0	0	41	8	0	0	0	0	23.3	4.4	-81%	↓
12 La Romana	0	0	16	47	0%	100%	13%	74%	0	0	0	1	0	0	0	0	9.0	17.8	98%	↑	0	0	1	9	0	0	0	0	0.5	4.8	789%	↑
13 La Vega	9	4	148	176	60%	68%	53%	59%	0	0	2	1	0	0	0	0	43.7	48.5	11%	↓	0	0	4	4	0	0	0	0	1.2	1.2	-1%	↓
14 María Trinidad Sánchez	0	0	35	79	50%	67%	61%	68%	0	0	1	0	0	0	0	0	34.6	71.7	108%	↓	0	0	0	1	0	0	0	0	0.0	0.9	**	↑
15 Monte Cristi	3	0	41	87	60%	55%	26%	67%	0	0	1	0	0	0	0	0	43.8	86.8	98%	↑	0	0	37	9	0	0	0	0	40.4	9.7	-76%	↓
16 Pedernales	0	0	6	7	100%	50%	67%	86%	0	0	0	1	0	0	0	0	32.6	37.5	15%	↓	0	0	4	1	0	0	0	0	20.6	5.1	-75%	↓
17 Peravia	2	3	51	34	17%	75%	59%	53%	0	0	7	0	0	0	0	0	32.2	17.6	-45%	↑	0	0	0	0	0	0	0	0	0.0	0.0	**	→
18 Puerto Plata	2	3	64	104	55%	83%	35%	74%	0	0	0	3	0	0	0	0	25.1	35.9	43%	↓	0	0	0	2	0	0	0	0	0.0	0.8	**	↑
19 Hermanas Mirabal	9	4	117	104	33%	64%	12%	38%	0	1	0	1	0	0	0	0	142.6	127.3	-11%	↑	0	0	0	0	0	0	0	0	0.0	0.0	**	→
20 Samaná	0	0	8	9	**	**	14%	40%	0	0	0	0	0	0	0	0	11.3	11.2	-1%	→	0	0	0	7	0	0	0	0	0.0	9.3	**	↑
21 San Cristóbal	3	9	86	165	38%	77%	34%	65%	0	0	6	4	0	0	0	0	16.7	25.6	53%	↓	0	0	8	2	0	0	0	0	1.6	0.4	-75%	↓
22 San Juan	0	0	17	40	25%	88%	19%	81%	0	0	0	0	0	0	0	0	8.6	16.7	94%	↑	2	2	20	16	0	0	0	0	10.9	8.7	-20%	↓
23 San Pedro de Macorís	1	9	55	91	26%	88%	29%	63%	0	0	2	4	0	0	0	0	21.4	25.1	18%	↑	0	0	2	8	0	0	0	0	0.8	3.1	295%	↑
24 Sánchez Ramírez	2	0	15	44	0%	89%	42%	64%	0	0	1	0	0	0	0	0	11.7	31.3	169%	↑	0	0	1	1	0	0	0	0	0.9	0.8	0%	→
25 Santiago	12	2	215	282	45%	100%	35%	60%	0	0	8	7	0	1	0	1	26.0	33.9	30%	↓	1	0	25	7	0	0	0	0	3.1	0.9	-72%	↓
26 Santiago. Rodríguez	0	0	0	15	**	100%	**	100%	0	0	0	0	0	0	0	0	0.0	38.6	**	↓	0	0	2	0	0	0	0	0	4.9	0.0	-100%	↓
27 Valverde	3	0	35	149	60%	100%	45%	71%	1	0	1	2	0	0	1	1	21.9	105.1	380%	↓	0	0	53	46	0	0	2	1	36.7	31.4	-14%	↓
28 Monseñor Nouel	4	6	47	102	33%	89%	37%	77%	0	0	0	3	0	0	0	0	30.0	58.5	95%	↓	0	0	0	0	0	0	0	0	0.0	0.0	**	→
29 Monte Plata	1	0	15	32	0%	50%	8%	53%	0	0	0	1	0	0	0	0	9.2	17.0	84%	→	0	0	1	0	0	0	0	0	0.6	0.0	-100%	→
30 Hato Mayor	1	0	11	18	50%	**	30%	33%	0	0	1	1	0	0	0	0	13.9	21.5	55%	↓	0	0	1	3	0	0	0	0	1.5	4.4	198%	↑
31 San José de Ocoa	0	1	14	20	0%	100%	9%	43%	0	0	0	2	0	0	0	0	28.4	36.5	28%	↓	0	0	0	0	0	0	0	0	0.0	0.0	**	→
32 Santo Domingo	18	58	264	1495	40%	88%	32%	82%	1	0	25	40	0	1	1	4	14.6	72.7	398%	↑	1	0	44	28	0	0	1	1	2.6	1.6	-37%	↓
Extranjera	0	0	0	2	**	**	**	100%	0	0	0	2	0	0	0	1			**	→	9	2	363	313							**	→
TOTAL PAIS	88	125	1629	4301	41%	82%	35%	70%	3	2	65	99	0	2	2	12	20.9	49.1	135%	↓	16	10	1,129	775	0	0	8	8	15.0	10.2	-32%	↓

Casos de enf. febriles hemorrágicas			
Enfermedad	2010	2011	2012
Dengue hemorrágico	1110	105	99
Fiebre amarilla	0	0	0
Fiebre de Nilo de Oeste	0	0	0

(**) No casos año previo

Dengue: En esta semana se notificaron 763 casos probables de dengue, 125 casos pertenecen a esta semana, 9 casos graves y dos defunciones. Una de las muertes corresponde a una niña de 10 años, residente en el municipio de Tamboril en Santiago, quien falleció el 26/9/2012 en un centro privado. El segundo fallecimiento es de un niño de 11 meses, residente en el municipio de Santo Domingo Este, quien es atendido en el H. Materno Infantil de Los Minas falleciendo el 30/09/2012. A la fecha se han notificados 4,301 casos incluyendo 99 graves y 12 defunciones. Las Provincias que con alerta amarilla en las últimas 4 semanas son: Distrito Nacional, Santo Domingo, San Cristóbal, Azua, Barahona, Pedernales, Duarte, María Trinidad Sánchez, Monte Cristi, Hermanas Mirabal, La Romana, Sánchez Ramírez, San Pedro de Macorís y Monseñor Nouel.

Malaria: En esta semana se presentaron 4 casos nuevos de malaria en todo el país, 3 autóctonos y uno (1) importado desde Haití. Las provincias Dajabón, La Vega y Santo Domingo están en alerta verde por presentar menos de un caso autóctono por cada mil habitantes. El acumulado total de este año es de 780 casos, lo cual representa una reducción de 33% en la incidencia, comparada con el mismo periodo del año pasado.



República Dominicana
Vice ministerio de Salud Colectiva
Dirección General de Epidemiología
Sistema Nacional de Vigilancia Epidemiológica



Red Programática: Enfermedades Emergentes y Reemergentes, EER

Responsable: Dirección General de Epidemiología

Programas involucrados: Dirección General de Epidemiología/ Programa Ampliado de Inmunizaciones

PROVINCIA	Meningitis (todas las formas)					Meningitis bacterianas							Enfermedad Meningocócica														
	Episodios		Tasas de incidencia x10,000 hab		Var. % de tasas	Numero de casos probables				Tasa incidencia			Var. % de tasas	Numero de defunciones				Numero de casos probables			Tasa incidencia		Var. % de tasas	Numero de defunciones			
	SE 1- 39		SE 1- 39			SE 39	SE 1- 39	SE 1- 39	SE 1- 39	SE 39	SE 1- 39	SE 39		SE 1- 39	SE 1- 39	SE 39	SE 1- 39	SE 1- 39	SE 39	SE 1- 39	SE 39	SE 1- 39					
	2011	2012	2011	2012	2011	2012	2011	2012	2011	2012	2011	2012	2011	2012	2011	2012	2011	2012	2011	2012	2011	2012					
01 Distrito Nacional	359	184	4.2	2.2	-49%	1	0	14	11	1.7	1.3	-22%	0	0	0	3	0	0	2	1	0.2	0.1	-51%	0	0	0	0
02 Azua	10	3	0.5	0.2	-70%	0	0	4	0	2.2	0.0	-100%	0	0	1	0	0	0	0	0	0.0	0.0	**	0	0	0	0
03 Baoruco	8	8	0.9	0.9	-1%	0	0	0	1	0.0	1.1	**	0	0	0	0	0	0	0	0	0.0	0.0	**	0	0	0	0
04 Barahona	5	2	0.3	0.1	-60%	0	0	2	0	1.3	0.0	-100%	0	0	0	0	0	0	0	0	0.0	0.0	**	0	0	0	0
05 Dajabón	1	0	0.2	0.0	-100%	0	0	2	1	4.0	2.0	-50%	0	0	1	1	0	0	0	0	0.0	0.0	**	0	0	0	0
06 Duarte	7	2	0.3	0.1	-72%	0	0	0	0	0.0	0.0	**	0	0	0	0	0	0	0	0	0.0	0.0	**	0	0	0	0
07Elias Piña	3	1	0.5	0.2	-67%	0	0	1	1	1.8	1.8	-1%	0	0	0	0	0	0	0	0	0.0	0.0	**	0	0	0	0
08 El Seibo	5	2	0.6	0.2	-60%	0	0	0	1	0.0	1.2	**	0	0	0	0	0	0	0	0	0.0	0.0	**	0	0	0	0
09 Espaillat	1	6	0.1	0.3	496%	0	0	2	5	1.1	2.8	148%	0	0	2	0	0	0	0	0	0.0	0.0	**	0	0	0	0
10 Independencia	4	0	1.0	0.0	-100%	0	0	0	0	0.0	0.0	**	0	0	0	0	0	0	0	0	0.0	0.0	**	0	0	0	0
11 La Altagracia	0	4	0.0	0.2	**	0	0	2	3	1.1	1.7	47%	0	0	0	0	0	0	0	0	0.0	0.0	**	0	0	0	0
12 La Romana	16	2	0.9	0.1	-88%	0	0	1	2	0.5	1.1	98%	0	0	0	0	0	0	0	0	0.0	0.0	**	0	0	0	0
13 La Vega	15	3	0.5	0.1	-80%	0	0	0	0	0.0	0.0	**	0	0	0	0	0	0	1	0	0.3	0.0	-100%	0	0	0	0
14 María Trinidad Sánchez	2	3	0.2	0.3	49%	0	0	0	1	0.0	0.9	**	0	0	0	0	0	0	0	0	0.0	0.0	**	0	0	0	0
15 Monte Cristi	0	0	0.0	0.0	**	0	0	1	1	1.1	1.1	-1%	0	0	0	0	0	0	0	0	0.0	0.0	**	0	0	0	0
16 Pedernales	7	2	3.6	1.0	-72%	0	0	1	0	5.2	0.0	-100%	0	0	0	0	0	0	0	0	0.0	0.0	**	0	0	0	0
17 Peravia	7	0	0.5	0.0	-100%	0	0	1	3	0.6	1.9	196%	0	0	0	0	0	0	0	0	0.0	0.0	**	0	0	0	0
18 Puerto Plata	3	5	0.1	0.2	65%	0	0	2	1	0.8	0.4	-50%	0	0	0	0	0	0	1	0	0.4	0.0	-100%	0	0	1	0
19 Hermanas Mirabal	0	3	0.0	0.4	**	0	0	0	2	0.0	2.6	**	0	0	0	0	0	0	0	0	0.0	0.0	**	0	0	0	0
20 Samaná	2	0	0.3	0.0	-100%	0	0	1	0	1.3	0.0	-100%	0	0	0	0	0	0	0	0	0.0	0.0	**	0	0	0	0
21 San Cristóbal	24	0	0.5	0.0	-100%	2	0	12	6	2.4	1.2	-51%	0	0	1	2	0	0	2	1	0.4	0.2	-51%	0	0	1	1
22 San Juan	8	2	0.4	0.1	-75%	0	0	0	2	0.0	1.1	**	0	0	0	0	0	0	0	1	0.0	0.5	**	0	0	0	0
23 San Pedro de Macoris	1	3	0.0	0.1	196%	1	0	2	6	0.8	2.3	196%	0	0	0	0	0	0	0	0	0.0	0.0	**	0	0	0	0
24 Sánchez Ramírez	3	2	0.3	0.2	-33%	0	1	1	3	0.9	2.5	199%	0	0	0	1	0	0	1	0	0.9	0.0	-100%	0	0	1	0
25 Santiago	51	56	0.6	0.7	8%	1	0	13	5	1.6	0.6	-62%	1	0	1	1	0	0	3	1	0.4	0.1	-67%	0	0	1	1
26 Santiago Rodríguez	0	0	0.0	0.0	**	0	1	0	2	0.0	4.9	**	0	0	0	0	0	0	0	0	0.0	0.0	**	0	0	0	0
27 Valverde	1	3	0.1	0.2	196%	0	0	0	1	0.0	0.7	**	0	0	0	1	0	0	0	0	0.0	0.0	**	0	0	0	0
28 Monseñor Nouel	3	1	0.2	0.1	-67%	0	0	3	1	2.0	0.7	-67%	0	0	0	0	0	0	0	0	0.0	0.0	**	0	0	0	0
29 Monte Plata	6	5	0.4	0.3	-18%	0	0	6	1	3.8	0.6	-84%	0	0	1	0	0	0	1	0	0.6	0.6	**	0	0	0	1
30 Hato Mayor	1	2	0.1	0.3	99%	0	0	1	2	1.5	2.9	99%	0	0	0	0	0	0	0	0	0.0	0.0	**	0	0	0	0
31 San Jose de Ocoa	1	0	0.2	0.0	-100%	0	0	2	0	3.8	0.0	-100%	0	0	0	0	0	0	0	1	0.0	1.9	**	0	0	0	0
32 Santo Domingo	50	73	0.3	0.4	44%	1	0	26	38	1.6	2.2	44%	0	0	2	4	0	0	6	7	0.4	0.4	15%	0	0	3	3
Extranjera					**	0	0	2	0			**	0	0	1	0	0	0	0	1			**	0	0	0	0
TOTAL PAIS	604	377	0.8	0.5	-38%	6	2	102	100	1.4	1.3	-3%	1	0	10	13	0	0	16	14	0.2	0.2	-14%	0	0	7	6

Meningitis Bacteriana: Se notificaron cinco casos, dos corresponden a esta semana: una mujer de 32 años de edad, residente en el municipio de Cotui, provincia Sánchez Ramírez, quien inicia síntomas el 25/09/2012 presentando: fiebre, vómitos, cefalea, irritabilidad, convulsiones, rigidez de nuca y alteración de la conciencia, ingresada el 25/9/2012 en el Hospital José María Cabral y Báez, con cultivo LCR pendiente de resultado. El otro caso es una mujer de 39 años, residente en el municipio de Monción, provincia Santiago Rodríguez, quien inicia síntomas el 29/09/2012 y es ingresada el 30/09/2012 en el Hospital José María Cabral y Báez con cultivo LCR pendiente de resultado.

Enfermedad Meningocócica: no se reportan casos para esta semana

(**) No casos año previo



República Dominicana
Vice ministerio de Salud Colectiva
Dirección General de Epidemiología
Programa Ampliado de Inmunización
Sistema Nacional de Vigilancia Epidemiológica



BOLETIN EPIDEMIOLOGICO SEMANA 39 año 2011

Red Programática: Prevención y control de la Mortalidad y Morbilidad Materna y de la niñez (incluye nutrición e inmunizaciones)

Responsable: Programa Ampliado de Inmunizaciones

Programas involucrados: Programa Ampliado de Inmunizaciones \ Dirección General de Epidemiología

PROVINCIA	DIFTERIA								TOSFERINA								TETANOS OTRAS EDADES										
	Número de casos probables				Var. % de casos	Número de defunciones				Número de casos probables				Var. % de casos	Número de defunciones				Número de casos probables				Var. % de casos	Número de defunciones			
	SE-39 2011	SE-1-39 2012	SE-1-39 2010	SE-1-39 2011		SE-39 2011	SE-1-39 2012	SE-1-39 2010	SE-1-39 2011	SE-39 2011	SE-1-39 2012	SE-1-39 2010	SE-1-39 2011		SE-39 2011	SE-1-39 2012	SE-1-39 2010	SE-1-39 2011	SE-39 2011	SE-1-39 2012	SE-1-39 2010	SE-1-39 2011		SE-39 2011	SE-1-39 2012	SE-1-39 2010	SE-1-39 2011
01 Distrito Nacional	0	0	0	0	**	0	0	0	0	0	1	1	0%	0	0	0	0	0	0	1	4	300%	0	0	1	1	
02 Azua	0	0	0	0	**	0	0	0	0	0	0	0	**	0	0	0	0	0	1	1	0%	0	0	0	0		
03 Baoruco	0	0	0	0	**	0	0	0	0	0	0	0	**	0	0	0	0	0	0	0	0	**	0	0	0	0	
04 Barahona	0	0	0	0	**	0	0	0	0	0	0	0	**	0	0	0	0	0	0	1	**	0	0	0	0		
05 Dajabón	0	0	0	0	**	0	0	0	0	0	0	0	**	0	0	0	0	0	0	0	**	0	0	0	0		
06 Duarte	0	0	0	0	**	0	0	0	0	0	0	0	**	0	0	0	0	0	2	1	-50%	0	0	0	0		
07 Elias Piña	0	0	0	0	**	0	0	0	0	0	0	0	**	0	0	0	0	0	0	0	**	0	0	0	0		
08 El Seibo	0	0	0	0	**	0	0	0	0	0	0	0	**	0	0	0	0	0	1	0	-100%	0	0	0	0		
09 Espaillat	0	0	0	0	**	0	0	0	0	0	0	0	**	0	0	0	0	0	2	**	0	0	0	1			
10 Independencia	0	0	0	0	**	0	0	0	0	0	0	0	**	0	0	0	0	0	0	0	**	0	0	0	0		
11 La Altagracia	0	0	0	0	**	0	0	0	0	0	0	0	**	0	0	0	0	0	1	**	0	0	0	0			
12 La Romana	0	0	0	0	**	0	0	0	0	0	0	0	**	0	0	0	0	0	1	1	0%	0	0	1	0		
13 La Vega	0	0	0	0	**	0	0	0	0	0	1	0	-100%	0	0	0	0	0	3	4	33%	0	0	1	2		
14 María Trinidad Sánchez	0	0	0	0	**	0	0	0	0	0	0	0	**	0	0	0	0	0	1	0	-100%	0	0	1	0		
15 Monte Cristi	0	0	0	0	**	0	0	0	0	0	0	0	**	0	0	0	0	0	1	1	0%	0	0	1	1		
16 Pedernales	0	0	0	0	**	0	0	0	0	0	0	0	**	0	0	0	0	1	0	1	-100%	0	0	1	0		
17 Peravia	0	0	0	0	**	0	0	0	0	0	0	1	**	0	0	0	0	0	0	0	**	0	0	0	0		
18 Puerto Plata	0	0	0	0	**	0	0	0	0	0	0	0	**	0	0	0	1	1	0	1	-100%	0	0	0	0		
19 Hermanas Mirabal	0	0	0	0	**	0	0	0	0	0	0	0	**	0	0	0	0	0	0	0	**	0	0	0	0		
20 Samaná	0	0	0	0	**	0	0	0	0	0	0	0	**	0	0	0	0	0	2	0	-100%	0	0	1	0		
21 San Cristóbal	0	0	0	0	**	0	0	0	0	0	0	2	**	0	0	0	0	0	2	**	0	0	0	0			
22 San Juan	0	0	0	0	**	0	0	0	0	0	0	0	**	0	0	0	0	0	0	0	**	0	0	0	0		
23 San Pedro de Macorís	0	0	0	0	**	0	0	0	0	0	0	0	**	0	0	0	0	2	0	-100%	0	0	0	0			
24 Sánchez Ramírez	0	0	0	0	**	0	0	0	0	0	0	0	**	0	0	0	0	0	0	0	**	0	0	0	0		
25 Santiago	0	0	1	0	-100%	0	0	1	0	0	0	1	**	0	0	0	0	0	4	5	25%	0	0	3	2		
26 Santiago Rodríguez	0	0	0	0	**	0	0	0	0	0	0	0	**	0	0	0	0	0	0	0	**	0	0	0	0		
27 Valverde	0	0	0	0	**	0	0	0	0	0	0	0	**	0	0	0	0	0	3	1	-67%	0	0	1	1		
28 Monseñor Nouel	0	0	0	0	**	0	0	0	0	0	0	1	**	0	0	0	0	0	1	1	0%	0	0	1	0		
29 Monte Plata	0	0	0	0	**	0	0	0	0	0	0	0	**	0	0	0	0	0	3	**	0	0	0	0			
30 Hato Mayor	0	0	0	0	**	0	0	0	0	0	0	0	**	0	0	0	0	0	0	0	**	0	0	0	0		
31 San José de Ocoa	0	0	0	0	**	0	0	0	0	0	0	1	**	0	0	0	0	0	0	0	**	0	0	0	0		
32 Santo Domingo	0	0	0	0	**	0	0	0	0	0	0	4	**	0	0	0	0	0	6	1	-83%	0	0	2	0		
Extranjera	0	0	0	0	**	0	0	0	0	0	0	0	**	0	0	0	0	0	0	0	**	0	0	0	0		
TOTAL PAIS	0	0	1	0	-100%	0	0	1	0	0	2	11	450%	0	0	0	1	0	31	29	-6%	0	0	14	8		

No. de casos de EPV en eliminación

Enfermedad	2010	2011	2012
Polio	0	0	0
Sarampión	0	0	0
Rubéola	0	0	0
Tétanos neonatal	3	2	1

Durante la semana 39 se notificó 9 casos de enfermedad febril eruptiva, procedentes de Puerto Plata, San Cristóbal, Santiago, La Romana y Azua, 2 de los cuales (Santiago y Azua) corresponden a la semana 38 por fecha de inicio de síntomas; se notificó un caso de parálisis flácida aguda (PFA) procedente de San Cristóbal, correspondiente a la semana 38 por fecha de inicio de síntomas. La difteria, el tétanos en otras edades y la PFA muestran una disminución con relación al acumulado en el mismo periodo del año anterior. Los casos de tos ferina mostraron incremento. Se realizó búsqueda activa y actividades de vacunación.

PROVINCIA	Parálisis flácida aguda <15 años								Enfermedad Febril Eruptiva								Ten denc ia
	Número de casos probables				Var. % de casos	Número de defunciones				Número de casos probables				Var. % de casos			
	SE-39 2011	SE-1-39 2012	SE-1-39 2010	SE-1-39 2011		SE-39 2011	SE-1-39 2012	SE-1-39 2010	SE-1-39 2011	SE-39 2011	SE-1-39 2012	SE-1-39 2010	SE-1-39 2011				
01 Distrito Nacional	0	0	4	3	-25%	0	0	0	0	0	11	14	27%				
02 Azua	0	0	3	0	-100%	0	0	0	0	0	3	1	-67%				
03 Baoruco	0	0	1	1	0%	0	0	0	0	0	0	0	**				
04 Barahona	0	0	1	0	-100%	0	0	0	0	0	1	0	-100%				
05 Dajabón	0	0	0	0	**	0	0	0	0	0	1	0	-100%				
06 Duarte	0	0	1	1	0%	0	0	0	0	0	0	0	**				
07 Elias Piña	0	0	2	0	-100%	0	0	0	0	0	0	0	**				
08 El Seibo	0	0	0	0	**	0	0	0	0	0	0	0	**				
09 Espaillat	0	0	1	0	**	0	0	0	0	1	5	2	-60%				
10 Independencia	0	0	0	0	**	0	0	0	0	0	3	2	-33%				
11 La Altagracia	0	0	1	0	-100%	0	0	0	0	0	6	5	-17%				
12 La Romana	0	0	0	1	**	0	0	0	0	0	0	2	**				
13 La Vega	0	0	0	0	**	0	0	0	0	0	1	1	0%				
14 María Trinidad Sánchez	0	0	1	0	-100%	0	0	0	0	0	1	2	100%				
15 Monte Cristi	0	0	0	0	**	0	0	0	0	0	1	0	-100%				
17 Pedernales	0	0	0	0	**	0	0	0	0	0	0	0	**				
17 Peravia	0	0	0	0	**	0	0	0	0	0	1	2	100%				
18 Puerto Plata	0	0	0	0	**	0	0	0	0	0	4	18	0%				
19 Hermanas Mirabal	0	0	1	0	-100%	0	0	0	0	0	1	2	100%				
20 Samaná	0	0	0	0	**	0	0	0	0	1	0	4	60%				
21 San Cristóbal	0	0	5	2	-60%	0	0	0	0	1	6	4	-33%				
22 San Juan	0	0	0	0	**	0	0	0	0	0	0	1	**				
23 San Pedro de Macorís	0	0	2	2	0%	0	0	1	0	0	2	5	150%				
24 Sánchez Ramírez	0	0	2	0	-100%	0	0	0	0	0	0	0	**				
25 Santiago	0	0	1	1	0%	0	0	0	0	0	1	6	5	-17%			
26 Santiago Rodríguez	0	0	0	0	**	0	0	0	0	0	0	0	**				
27 Valverde	0	0	0	0	**	0	0	0	0	0	8	2	-75%				
28 Monseñor Nouel	0	0	2	1	-50%	0	0	0	1	0	3	7	133%				
29 Monte Plata	0	0	1	3	200%	0	0	1	0	0	0	2	**				
30 Hato Mayor	0	0	0	0	**	0	0	0	0	0	3	2	-33%				
31 San José de Ocoa	0	0	0	0	**	0	0	0	0	0	3	3	0%				
32 Santo Domingo	0	0	12	5	-58%	0	0	0	1	0	18	17	-6%				
Extranjera	0	0	0	0	**	0	0	0	0	0	0	0	**				
TOTAL PAIS	0	0	40	21	-48%	0	0	2	1	3	6	106	105	-1%			



Red programática: Enfermedades Emergentes y Reemergentes, EER

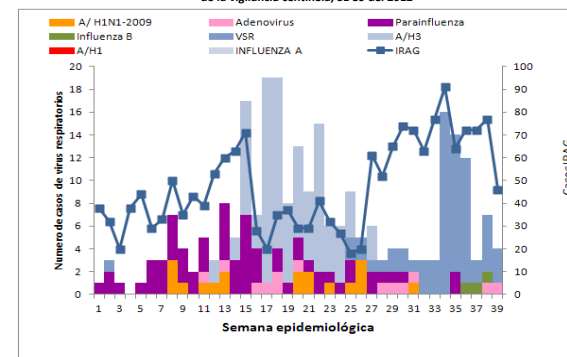
Responsable: Dirección General de Epidemiología (DIGEPI)

Programas involucrados: Programa Ampliado de Inmunización y DIGEPI

Vigilancia de Influenza y otros virus respiratorios

PROVINCIA	Enfermedad febril respiratoria aguda					Vigilancia Centinela							
	Episodios		Tasas por 10,000 habitantes		Var. % de tasas	Número de casos de IRAG				Número de defunciones IRAG			
	SE1- 39		2011	2012		SE 39		SE 1- 39		SE 39		SE 1- 39	
	2011	2012				2011	2012	2011	2012	2011	2012		
01 Distrito Nacional	210142	215633	1399.32	1417.89	1%	5	1	124	162	0	0	0	0
02 Azua	56959	57258	1745.16	1735.55	-1%	0	0	40	34	0	0	0	0
03 Baoruco	31884	24747	2053.76	1574.38	-23%	0	0	2	6	0	0	0	0
04 Barahona	52430	48252	1944.32	1775.18	-9%	1	0	12	23	0	0	0	1
05 Dajabón	21870	18692	2435.05	2068.86	-15%	0	0	1	0	0	0	0	0
06 Duarte	75451	63248	1881.05	1568.62	-17%	0	0	5	6	0	0	0	0
07 Elías Piña	16619	13485	1713.35	1378.82	-20%	0	0	1	1	0	0	0	0
08 El Seibo	31198	31620	2181.66	2185.88	0%	1	0	16	1	0	0	0	0
09 Espaillat	72579	63270	2279.76	1973.99	-13%	0	0	5	5	0	0	0	0
10 Independencia	27516	27140	3683.27	3581.36	-3%	0	0	1	2	0	0	0	0
11 La Altagracia	24692	31341	788.78	978.97	24%	0	0	13	11	0	0	0	0
12 La Romana	27203	33466	817.95	993.81	22%	1	0	10	11	0	0	0	0
13 La Vega	100792	101275	1743.08	1735.39	0%	0	0	1	3	0	0	0	0
14 María Trinidad Sánchez	40640	37103	2141.05	1945.85	-9%	0	0	2	0	0	0	0	0
15 Monte Cristi	51988	36933	3196.48	2250.18	-30%	0	0	6	3	0	0	0	0
16 Pedernales	10755	9360	3119.56	2675.41	-14%	0	0	1	0	0	0	0	0
17 Peravia	69074	59662	2524.73	2150.23	-15%	2	1	30	25	0	0	0	0
18 Puerto Plata	101114	103909	2298.51	2345.26	2%	2	0	12	16	0	0	1	0
19 Hermanas Mirabal	37436	34842	2712.86	2518.09	-7%	0	0	2	2	0	0	0	0
20 Samaná	11708	16690	880.19	1243.17	41%	0	0	0	5	0	0	0	0
21 San Cristóbal	121023	114811	1348.87	1255.65	-7%	5	0	87	139	0	0	0	2
22 San Juan	68562	70599	2098.95	2165.27	3%	0	0	4	10	0	0	0	0
23 San Pedro de Macorís	65964	74828	1447.24	1619.59	12%	0	2	77	54	0	0	1	0
24 Sánchez Ramírez	54286	50988	2598.86	2435.13	-6%	0	0	7	3	0	0	0	0
25 Santiago	162837	173843	1151.42	1212.91	5%	4	2	149	149	0	0	2	1
26 Santiago Rodríguez	7055	21569	966.84	2964.08	207%	0	0	0	0	0	0	0	0
27 Valverde	39963	36691	1554.88	1409.46	-9%	0	0	4	5	0	0	0	0
28 Monseñor Nouel	46199	44742	1759.10	1682.83	-4%	4	0	18	3	0	0	0	0
29 Monte Plata	56352	43191	1985.53	1504.24	-24%	2	0	26	23	0	0	1	0
30 Hato Mayor	41957	41559	3448.33	3398.38	-1%	0	0	3	8	0	0	0	0
31 San José de Ocoa	29429	28524	3186.43	3086.48	-3%	0	0	1	3	0	0	0	0
32 Santo Domingo	250185	297740	839.01	981.94	17%	11	2	342	440	0	0	1	2
Total PAIS	2015862	2027011	1510.30	1499.99	-1%	38	8	1002	1153	0	0	6	6

Número de casos de virus respiratorios por tipo y de infección respiratoria aguda grave detectados a través de la vigilancia centinela, SE 39 del 2012



IRA: En esta semana fueron analizadas por laboratorio 11 muestras nasofaríngeas captadas mediante los centros centinelas, identificándose circulación de Virus Sincitial Respiratorio en Santo Domingo, San Pedro de Macorís y el Distrito Nacional y Adenovirus en Santo Domingo. Para esta semana presentaron alarmas de Enfermedad Febril Aguda de las Vías Respiratorias en 58 centros a nivel nacional.



República Dominicana
Vice ministerio de Salud Colectiva
Dirección General de Epidemiología



Sistema Nacional de Vigilancia Epidemiológica

Red proaramática: Enfermedades Emergentes y Reemergentes. EER
Responsable: Dirección General de Epidemiología (DIGEPI)
Programas involucrados: Programa de Salud Ambiental y DIGEP

Provincia	Enfermedad diarreica aguda										Cólera										Alerta y tendencia			
	Epidocios		Tasas de incidencia x10.000 hab.		Casos sospechosos		Tasa de Incidencia x 100 hab		Var. % de tasas	Número de defunciones				Letalidad *		Casos hospitalizados		Número de casos investigados por el laboratorio		% Casos positivos				
	SE 1- 39	2012	SE 1- 39	2012	SE 39	2012	SE 1- 39	2012		SE 1- 39	2012	SE 1- 39	2012	SE 1- 39	2012	SE 1 a la 39	2012 SE- 39	SE 1 a la 39	2012 SE- 39	SE 1 a la 39		2012 SE- 39	SE 1 a la 39	2012 SE- 39
	2011	2012	2011	2012	2011	2012	2011	2012	2011	2012	2011	2012	2011	2012	2011	2012	2011	2012	2011	2012		2011	2012	2011
01 Distrito Nacional	74174	68081	878.1	795.8	42	3	2727	256	0.3	0.0	-0.9	0	0	58	3	1.2	0.0	219	3	44	2	10%	50.00%	↓
02 Azua	9597	7399	522.7	398.7	19	1	392	29	0.2	0.0	-0.9	0	0	5	0	0.0	0.0	27	1	21	1	0%	0.00%	↓
03 Barahona	9380	7592	1074.1	858.7	0	0	197	5	0.2	0.0	-1.0	0	0	0	0	0.0	**	3	0	3	0	0%	**	↓
04 Barahona	16737	13249	1103.4	866.5	0	0	168	38	0.1	0.0	-0.8	0	0	1	0	0.0	**	36	0	33	0	34%	**	↓
05 Dajabón	3800	3886	752.2	764.6	24	0	227	122	0.4	0.2	-0.5	0	0	1	1	0.8	**	122	0	39	0	35%	**	↓
06 Duarte	14161	13527	627.6	596.4	4	0	136	82	0.1	0.0	-0.4	0	0	2	0	0.0	**	79	0	64	0	14%	**	↓
07 Elias Piña	5656	3608	1036.6	655.8	1	0	2247	51	4.1	0.1	-1.0	0	0	12	1	2.0	**	50	0	6	0	67%	**	↓
08 El Seibo	6361	6738	790.8	828.1	0	0	333	39	0.4	0.0	-0.9	0	0	6	0	0.0	**	38	0	38	0	35%	**	↓
09 Espaillat	10791	10567	602.6	586.1	1	2	131	67	0.1	0.0	-0.5	0	0	1	1	1.5	0.0	63	2	57	2	28%	50%	↓
10 Independencia	6314	5984	1502.6	1403.8	1	0	312	17	0.7	0.0	-0.9	0	0	14	0	0.0	**	16	0	14	0	7%	**	↓
11 La Altagracia	7422	8708	421.5	483.6	24	0	627	7	0.4	0.0	-1.0	1	0	10	1	14.3	**	7	0	5	0	40%	**	↓
12 La Romana	6954	7202	371.7	380.2	6	0	394	6	0.2	0.0	-1.0	0	0	11	0	0.0	**	5	0	5	0	20%	**	↓
13 La Vega	18943	18107	582.4	551.6	7	0	536	97	0.2	0.0	-0.8	0	0	6	2	2.1	**	93	0	29	0	28%	**	↓
14 María Trinidad Sánchez	10162	9815	951.8	915.1	0	0	14	29	0.0	0.0	1.1	0	0	1	1	3.4	**	23	0	9	0	44%	**	↓
15 Monte Cristi	9537	6442	1042.5	697.8	0	3	185	21	0.2	0.0	-0.9	0	0	1	0	0.0	0.0	21	3	19	3	32%	33%	↓
16 Pedernales	2636	2453	1359.3	1246.5	1	0	220	4	1.1	0.0	-1.0	0	0	1	0	0.0	**	4	0	4	0	0%	**	↓
17 Peravia	10694	9138	694.2	595.5	32	0	232	6	0.2	0.0	-1.0	0	0	4	0	0.0	**	6	0	6	0	0%	**	↓
18 Puerto Plata	13160	13908	531.9	558.1	3	0	156	156	0.1	0.1	0.0	0	0	5	2	1.3	**	141	0	84	0	45%	**	↓
19 Hermanas Mirabal	4918	4513	633.6	579.8	0	0	51	14	0.1	0.0	-0.7	0	0	0	0	0.0	**	13	0	12	0	0%	**	↓
20 Samaná	3251	3370	434.5	446.3	6	0	84	5	0.1	0.0	-0.9	0	0	0	0	0.0	**	4	0	5	0	20%	**	↓
21 San Cristóbal	34365	29422	680.9	572.0	21	0	1288	98	0.3	0.0	-0.9	0	0	21	0	0.0	**	88	0	78	0	4%	**	↓
22 San Juan	19976	12289	1087.2	670.0	30	4	1168	240	0.6	0.1	-0.8	0	0	3	0	0.0	0.0	95	1	18	0	6%	**	↓
23 San Pedro de Macoris	19216	17459	749.5	671.8	11	0	1266	82	0.5	0.0	-0.9	0	0	18	1	1.2	**	82	0	76	0	11%	**	↓
24 Sánchez Ramírez	11998	9129	1021.1	774.8	0	0	43	17	0.0	0.0	-0.6	0	0	2	1	5.9	**	17	0	15	0	53%	**	↓
25 Santiago	26364	30555	331.4	379.0	5	12	1325	881	0.2	0.5	1.9	0	0	32	17	0.4	0.0	1746	5	236	0	25%	**	↓
26 Santiago Rodríguez	900	2564	219.3	626.4	1	0	29	14	0.1	0.0	-0.5	0	0	0	0	0.0	**	13	0	13	0	25%	**	↓
27 Valverde	7206	6580	498.4	449.4	6	0	533	28	0.4	0.0	-0.9	0	0	4	1	3.6	**	26	0	20	0	18%	**	↓
28 Monseñor Nouel	9179	7634	621.3	510.5	3	0	232	50	0.2	0.0	-0.8	0	0	0	0	0.0	**	47	0	35	0	6%	**	↓
29 Monte Plata	13534	9416	847.8	583.0	2	0	228	13	0.1	0.0	-0.9	0	0	6	1	7.7	**	12	0	10	0	0%	**	↓
30 Hato Mayor	9136	8379	1334.9	1218.1	1	0	330	37	0.5	0.1	-0.9	0	0	1	0	0.0	**	34	0	37	0	3%	**	↓
31 San José de Ocoa	5528	4792	1064.1	921.8	1	0	144	35	0.3	0.1	-0.8	0	0	0	0	0.0	**	33	0	24	0	4%	**	↓
32 Santo Domingo	81665	88460	486.9	518.6	51	2	3759	474	0.2	0.0	-0.9	4	0	85	12	2.5	0.0	435	2	331	2	12%	0%	↓
Esmeraldas					0	0	32	0				0	0	0	0		**	0	0	0	0	0%	**	↓
TOTAL PAIS	483.705	450.962	644.3	593.3	303	27	19.746	6.020	0.3	0.1	-0.7	5	0	311	45	0.7	0.0	3598	17	1390	10	19%	30%	↓

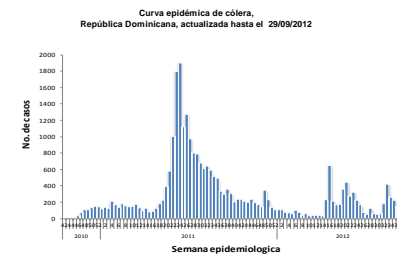
*Corresponde a la defunciones sospechosas y confirmadas sobre el total de casos sospechosos de cólera por 100

Alerta de brote

No se ha demostrado circulación en las últimas dos semanas
Se ha identificado casos aislados en las últimas dos semanas o brotes de enfermedad diarreica aguda
Dos o mas comunidades con casos confirmados aislados
Dos o mas casos con vinculo epidemiológico

Tendencia

→ Sin cambios ↑ Aumento ↓ Disminución



Cólera: SE39: en esta semana se han notificado 27 casos sospechosos, el 63% fueron hospitalizado, el 30%(3/10) resultó positivo a *V. cholerae*. De los casos sospechosos de cólera reportados esta semana el 44% (12/27), residen en la provincia de Santiago, de estos solo 6 casos residen en el municipio de Tamboril. Las provincias que reportan alarmas: amarilla: Santiago, verde: Distrito Nacional, Elias Piña, Duarte, El Seibo, La Vega, Monte Cristi, San Pedro de Macoris, Monseñor Nouel, Santiago Rodríguez y Santo Domingo. En esta semana no se reportan defunciones.

Red Programática: Prevención y control de la mortalidad y morbilidad materna y de la niñez

Responsable: Dirección General de Epidemiología

Programas involucrados: Dirección General Materno infantil

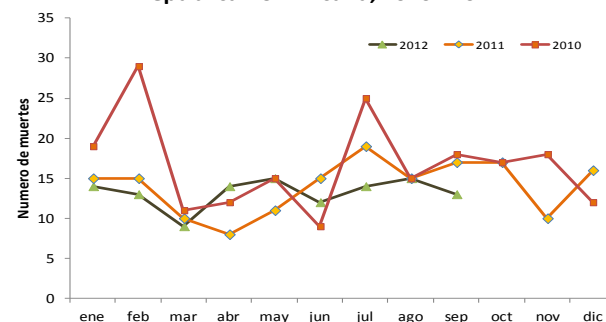
Muertes Maternas probables notificadas a la semana por provincia de residencia						Muertes infantiles notificadas a la semana por provincia de residencia				
Provincias	2011	2011	2012	Acumulado al mes 2012	Var. % de casos	2011	2011	2012	Acumulado al mes 2012	Var. % de casos
		Semana 1 a	Semana 1 a				Semana 1 a	Semana 1 a		
		39	39	Septiembre			39	39	Septiembre	
01 Distrito Nacional	17	13	10	3	-23%	235	163	175	8	7%
02 Azua	1	0	4	2	**	56	32	46	1	44%
03 Bahoruco	1	1	2	1	100%	33	26	8	0	-69%
04 Barahona	1	0	3	1	**	81	57	40	2	-30%
05 Dajabón	1	1	1	0	0%	16	14	16	3	14%
06 Duarte	3	2	4	0	100%	73	54	35	0	-35%
07Elias Piña	1	1	0	0	-100%	11	10	11	0	10%
08 El Seibo	1	0	1	0	**	11	11	5	0	-55%
09 Espaillat	0	0	3	0	**	54	37	35	1	-5%
10 Independencia	1	1	3	0	200%	17	14	6	0	-57%
11 La Altagracia	5	4	5	0	25%	86	65	41	2	-37%
12 La Romana	8	5	8	0	60%	69	49	36	0	-27%
13 La Vega	4	3	4	1	33%	100	66	78	10	18%
14 María Trinidad Sánchez	3	2	1	0	-50%	44	32	13	1	-59%
15 Monte Cristi	1	1	3	1	200%	45	22	36	1	64%
16 Pedernales	0	0	0	0	**	3	2	5	0	150%
17 Peravia	5	4	1	0	-75%	49	35	39	1	11%
18 Puerto Plata	2	2	1	0	-50%	71	48	57	6	19%
19 Hermanas Mirabal	2	0	2	0	**	18	14	10	1	-29%
20 Samaná	3	3	0	0	-100%	22	19	13	1	-32%
21 San Cristóbal	8	7	10	0	43%	177	118	114	5	-3%
22 San Juan de la Maguana	2	0	3	0	**	54	43	29	0	-33%
23 San Pedro de Macoris	11	6	3	0	-50%	125	77	72	5	-6%
24 Sánchez Ramírez	1	1	0	0	-100%	44	31	25	4	-19%
25 Santiago	19	13	6	0	-54%	425	300	268	15	-11%
26 Santiago. Rodríguez	1	1	0	0	-100%	20	14	9	1	-36%
27 Valverde	3	2	5	2	150%	57	43	40	5	10%
28 Monseñor Nouel	6	5	1	1	-80%	55	40	44	2	-7%
29 Monte Plata	6	6	2	0	-67%	64	46	41	4	-11%
30 Hato mayor	5	4	0	0	-100%	16	9	13	1	44%
31 San José de Ocoa	1	0	1	0	**	7	6	11	0	83%
32 Santo Domingo	50	37	32	1	-14%	800	564	593	31	5%
No reporta provincia de residencia	0	0	0	0	**	284	231	127	8	-45%
Total defunciones residentes	173	125	119	13	-5%	3222	2292	2091	119	-9%
Extranjera	1	0	0	0	**	24	17	14	1	-18%
TOTAL PAÍS	174	125	119	13	-5%	3246	2309	2105	120	-9%

Mortalidad Materna MM: en esta semana se notificaron cuatro (4) casos de muerte materna, uno (1) corresponde a la semana epidemiológica 27. Los hospitales con más casos notificados son: el Hospital Luis E. Aybar (21), Maternidad Nuestra Sra. de la Altagracia (16), Hospital José María Cabral y Báez (18), Hospital Antonio Musa (7), el Hospital Maternidad San Lorenzo de Los Minas (6) y el Hosp. Vinicio Calventi (5). Las Provincias de Baoruco, Azua, Barahona, Espaillat, San Cristóbal, La Vega, Independencia, Duarte, Monte Cristi, La Romana y Valverde presentan un incremento de más de un 25% en sus muertes maternas con relación al mismo período del año anterior.

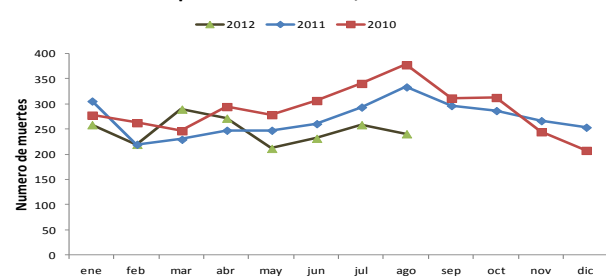
Mortalidad Infantil MI: se notificaron 54 casos de muertes en menores de un año, solamente 10 casos corresponden a esta semana epidemiológica. De las 2105 muertes reportadas este año, el 81% (1725 casos) pertenecen al grupo neonatal.

Hospital de ocurrencia	Edad	Periodo	Causa	Municipio y provincia de residencia
Hospital Jose Ma. Cabral y Báez	25	Puerperio	Pre eclampsia severa	Guayubin/ Monte Cristi
Hospital Julia Santana	28	Puerperio	A ser determinada por patología forense	Tamayao/ Baoruco
Hospital Luis E. Aybar	15	Puerperio	Eclampsia	Azua/ Azua

Muertes Maternas según mes de ocurrencia, República Dominicana, 2010 - 2012



Muertes Infantiles según mes de ocurrencia, República Dominicana, 2010 - 2012



Red programática: Enfermedades Emergentes y Reemergentes, EER
Responsable: Dirección Nacional de Epidemiología
Programas involucrados: Programa Ampliado de Inmunizaciones y Programa de Inocuidad de Agua y Alimentos

Provincia	Cobertura de notificación semanal						Conjuntivitis				Hepatitis viral aguda				Enfermedad Transmitida por Alimentos				Parotiditis				Varicela			
	Notificaciones esperadas		SE 39		SE 1- 39		SE 39		SE 1- 39		SE 39		SE 1- 39		SE 39		SE 1- 39		SE 39		SE 1- 39		SE 39		SE 1- 39	
	SE 39	SE 1-39	2011	2012	2011	2012	2011	2012	2011	2012	2011	2012	2011	2012	2011	2012	2011	2012	2011	2012	2011	2012	2011	2012	2011	2012
01 Distrito Nacional	348	13572	38%	17%	39%	43%	115	49	6479	5905	146	107	4932	8596	36	12	2793	2163	6	1	249	185	12	4	2366	1199
02 Azua	55	2145	64%	62%	73%	85%	41	26	1626	1155	0	2	62	60	1	0	257	172	0	0	81	32	0	4	656	292
03 Baoruco	38	1482	71%	13%	70%	58%	12	0	461	326	2	0	40	29	13	0	272	277	1	1	101	20	0	0	264	129
04 Barahona	61	2379	71%	33%	75%	84%	20	17	737	740	1	0	52	22	9	2	444	284	0	0	39	21	0	3	276	275
05 Dajabón	33	1288	70%	36%	82%	57%	13	10	409	380	0	0	19	18	3	2	174	160	0	0	9	7	0	0	227	156
06 Duarte	103	4017	60%	25%	68%	65%	7	2	763	564	1	0	91	55	3	14	423	459	1	0	20	7	1	0	311	207
07Eliás Piña	30	1170	67%	17%	69%	60%	11	12	285	336	0	0	6	12	2	0	67	72	0	0	7	18	1	0	65	112
08 El Seibo	28	1093	100%	100%	97%	100%	15	13	370	439	0	1	85	62	5	15	273	278	0	2	16	21	2	2	150	124
09 Espaillat	43	1677	98%	95%	97%	96%	13	6	541	566	4	3	246	138	12	7	444	608	0	0	18	14	0	0	234	28
10 Independencia	34	1326	76%	53%	75%	77%	14	6	289	376	0	1	14	14	2	1	145	136	0	0	31	22	1	0	517	242
11 La Altagracia	79	3081	76%	99%	65%	93%	12	12	595	804	0	1	32	46	7	7	287	651	0	0	39	21	1	1	257	116
12 La Romana	38	1483	68%	100%	66%	90%	13	14	508	579	1	0	67	86	3	12	297	315	0	0	17	9	1	0	282	87
13 La Vega	98	3822	57%	57%	61%	67%	30	26	1561	1626	2	1	151	133	14	3	773	358	6	2	64	33	4	1	1137	409
14 María Trinidad Sánchez	38	1482	87%	32%	88%	83%	12	0	491	386	2	0	52	23	4	1	444	398	0	0	30	4	2	0	189	72
15 Monte Cristi	44	1716	86%	43%	85%	65%	13	7	704	475	1	0	36	40	8	2	432	174	0	0	37	15	2	0	503	91
16 Pedernales	16	624	63%	13%	58%	52%	3	1	178	187	1	0	5	10	19	1	284	150	0	0	10	7	0	0	54	158
17 Peravia	48	1872	77%	85%	77%	90%	32	1	659	455	0	1	44	40	7	5	449	230	0	1	65	33	2	0	646	223
18 Puerto Plata	69	2691	64%	93%	67%	92%	25	39	1150	1139	3	2	111	82	12	21	825	885	0	0	64	56	3	3	696	157
19 Hermanas Mirabal	33	1287	94%	88%	92%	98%	12	14	332	359	0	1	35	47	6	7	269	194	0	1	20	7	0	1	275	103
20 Samaná	36	1404	83%	72%	81%	86%	1	13	310	281	0	0	18	13	5	19	564	628	0	0	6	4	2	0	140	72
21 San Cristóbal	86	3354	72%	48%	71%	78%	40	11	1459	1455	2	2	290	262	7	3	1845	602	3	0	62	45	1	3	858	285
22 San Juan	77	3003	82%	82%	82%	91%	18	28	918	1020	3	1	170	138	7	3	169	121	1	0	23	21	6	0	526	288
23 San Pedro de Macorís	74	2886	64%	86%	70%	88%	24	16	1021	1215	3	3	165	113	6	7	432	457	5	0	62	50	3	2	433	577
24 Sánchez Ramírez	43	1677	81%	77%	86%	84%	20	12	784	522	1	0	128	133	4	1	312	97	0	0	22	14	2	2	558	91
25 Santiago	140	5460	67%	54%	69%	74%	62	31	2941	3389	8	4	354	310	16	14	1165	1063	1	1	118	82	8	1	1922	446
26 Santiago. Rodríguez	29	1131	69%	72%	57%	87%	1	16	56	187	0	0	1	12	2	4	25	78	1	0	2	11	1	1	21	222
27 Valverde	52	2028	77%	31%	74%	70%	15	2	538	510	0	0	51	42	0	1	183	131	1	0	18	17	2	0	337	247
28 Monseñor Nouel	48	1872	83%	63%	65%	77%	6	8	471	439	1	0	52	40	2	1	76	252	1	0	11	12	2	3	164	115
29 Monte Plata	55	2145	69%	16%	63%	58%	36	4	1007	1076	3	0	53	60	2	0	197	241	0	0	28	57	0	0	309	366
30 Hato Mayor	42	1638	83%	100%	95%	99%	30	17	806	664	1	0	44	48	16	9	570	397	0	0	30	18	0	8	209	239
31 San Jose de Ocoa	32	1248	94%	97%	91%	99%	6	7	321	195	1	1	54	60	1	1	98	80	1	0	13	17	2	0	200	40
32 Santo Domingo	305	11896	37%	24%	43%	46%	155	60	6777	6888	26	15	1204	1236	64	22	2822	3068	4	2	355	257	8	6	2567	1001
TOTAL PAÍS	2255	87949	63%	49%	64%	69%	827	480	35547	34638	213	146	8664	11980	298	197	17810	15179	32	11	1667	1137	69	45	17349	8169

n.d.= no disponible

Cobertura de notificación semanal: notificaron 1,112 unidades de 2,255 esperadas a nivel nacional, para un 49% de cobertura. Se observa que 13 provincias reportan coberturas por debajo del nivel nacional. Las provincias que reporta la cobertura mas baja entre 0% y 21% son: Pedernales, Baoruco, Monte Plata, Eliás Piña y Distrito Nacional.

La Conjuntivitis presentó un ligero aumento $\geq 25\%$ en el número de episodios notificados en los centros de salud de las provincias de Santiago Rodríguez (94%), Samaná (92%), Puerto Plata y San Juan (36%) y Monseñor Nouel (25%); **La Enfermedad Transmitida por Alimentos** en Duarte (C. Dr. Felipe J. Achezar, 79%), La Romana (75%), Samaná (C. Albert Gautreaux, 74%), El Seibo (67%) y Puerto Plata (43%).