

El Boletín Epidemiológico Semanal es el instrumento de difusión oficial que utiliza la MSP para dar a conocer la situación epidemiológica de los eventos sujetos a notificación obligatoria que se vigilan a través del módulo de vigilancia especial y del módulo de alerta temprana.

Enfermedades/eventos de vigilancia individual

- *Cólera
- *Dengue Clásico/Hemorrágico/SSD
- * Difteria
- *Enfermedad Febril Eruptiva
- *Enfermedad Febril Respiratoria (ETI-IRAG)
- *Enfermedad Meningocócica
- *Exposición Rábica/Rabia Humana
- * Malaria
- *Meningitis todas las formas
- *Parálisis Fláccida/Poliomielitis
- *Tétanos Neonatal
- *Tétanos otras edades
- *Tosferina
- *Sintomático respiratorio/Tuberculosis
- *Muerte Infantil
- *Muerte Materna

Volumen

Boletín semanal
28

Desde el (08/07/2012) al (14/07/2012)

Dirección

C\ Santo Tomas de Aquino # 1, esq. Correa y Cidrón, Zona Universitaria, Distrito Nacional, Rep. Dominicana

Teléfonos:

809-686-9140

809-686-7347

809- 686-5337

1-809-200-4091

Fax: 809-689-8395

Email: sespas1@claro.net.do

Web:www.sespasdigepi.gob.do

Contenido

- Enfermedades transmitidas por vectores
- Enfermedades transmitidas por contacto directo
- Enfermedades zoonóticas
- Enfermedades prevenibles por vacunas
- Influenza y otros virus respiratorios
- Mortalidad infantil y materna

Situación Nacional de los Enfermedades Bajo Vigilancia Especial

A nivel nacional la leptospirosis, la malaria y las inmunoprevenibles continúan bajo control comparando las últimas 4 semanas con el mismo período de cinco años anteriores.

El esta semana aumentan los casos notificados de cólera con relación a la anterior, la mayoría de los casos residen en la comunidad de los Miches del Municipio de Dajabón, provincia de Dajabón. Las provincias que presentan el mayor número de casos en las últimas cuatro semanas son: Santiago, Dajabón, San Juan, San Cristóbal, La Vega.

En el caso de la Leptospirosis aumento de los casos sospechosos notificados y de los probables de un 26%, las provincias con transmisión activa en las últimas cuatro semanas son: Santo Domingo, Distrito Nacional, Bahoruco, Barahona, Espaillat, La Vega y María Trinidad Sánchez.

Las provincias en alerta amarilla para rabia en esta semana son: Distrito Nacional, Dajabón, San Cristóbal, Monte Plata, y en alerta roja Santo Domingo.

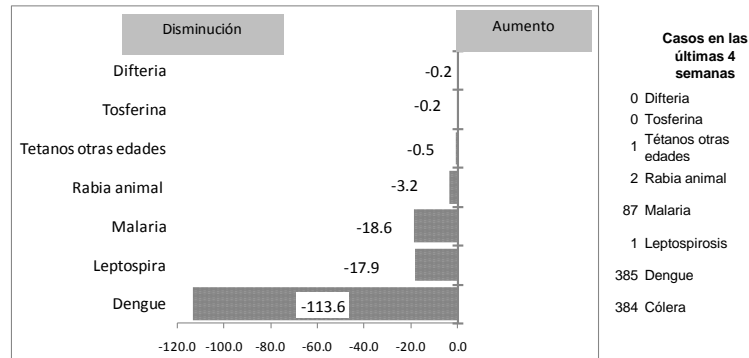
En cuanto a Malaria se encuentra en alerta verde las provincias de: El Distrito Nacional, Azua, Bahoruco, Dajabón, San Cristóbal, Valverde y Santo Domingo.

Para las últimas cuatro semanas el dengue continua zona de alarma. Las Provincias con circulación activa de dengue en las últimas 4 semanas son: Puerto Plata, Valverde, Barahona, Santo Domingo, Distrito Nacional, Azua, La Vega, Santiago, María Trinidad Sánchez y Monseñor Noel.

Se identifica circulación viral de Sincitial Respiratorio en el Distrito Nacional y Adenovirus en Santo Domingo.

Las Provincias de Independencia, Duarte, La Vega, Montecristi y Valverde presentan un incremento de más de un 25% en sus muertes maternas con relación al mismo período del año anterior.

Gráfico No. 1 Reporte de enfermedades seleccionadas de notificación obligatoria, República Dominicana. Comparación de 4 semanas previas con datos históricos, últimos cinco años, 14 de julio 2012



Alerta y Respuesta Rápida

Eventos de importancia nacional: No se reportaron eventos.

Eventos de importancia internacional: Alerta OMS: Cólera. La Organización Panamericana de la Salud/Organización Mundial de la Salud (OPS/OMS) recuerda a los Estados Miembros en una alerta epidemiológica emitida el 13 de julio 2012, a que continúen con los esfuerzos de vigilancia del cólera, la misma debe ser parte del sistema integral de vigilancia del país y debe incluir la oportuna retroalimentación a nivel local y la información a nivel global. Se recomienda utilizar la definición estandarizada de casos de la OMS a fin de obtener una estimación más precisa de la carga de cólera a nivel global para definir estrategias más sustentables de intervención; y que se implementen acciones recomendadas que disminuyan los determinantes de la propagación del cólera. Las restricciones al movimiento de personas y el embargo de mercancías producidas de conformidad con las prácticas adecuadas de fabricación, resultan innecesarias e inefectivas para controlar la dispersión del cólera. Esta alerta es emitida después que se informó que hasta la fecha se registraron un total de 137 casos confirmados de *V. cholerae*, incluyendo tres defunciones en la isla de Cuba.



República Dominicana
Vice ministerio de Salud Colectiva
Dirección General de Epidemiología
Sistema Nacional de Vigilancia Epidemiológica



Red Programática: Enfermedades Emergentes y Reemergentes, EER

Responsable: Dirección General de Epidemiología

Programas involucrados: Dirección General de Epidemiología/ Programa Ampliado de Inmunizaciones

PROVINCIA	Meningitis (todas las formas)					Meningitis bacterianas								Enfermedad Meningocócica													
	Episodios		Tasas de incidencia x10,000 hab		Var. % de tasas	Numero de casos probables				Tasa incidencia		Var. % de tasas	Numero de defunciones				Numero de casos probables		Tasa incidencia		Var. % de tasas	Numero de defunciones					
	SE 1- 28		SE 1- 28			SE 28	SE 1- 28	SE 1- 28	SE 1- 28	SE 28	SE 1- 28		SE 28	SE 1- 28	SE 28	SE 1- 28	SE 28	SE 1- 28	SE 28	SE 1- 28		SE 28	SE 1- 28				
	2011	2012	2011	2012	2011	2012	2011	2012	2011	2012	2011	2012	2011	2012	2011	2012	2011	2012	2011	2012	2011	2012					
01 Distrito Nacional	281	138	4.6	2.2	-52%	0	0	10	6	1.6	1.0	-41%	0	0	0	3	0	1	1	1	0.2	0.2	-1%	0	0	0	0
02 Azua	6	2	0.5	0.2	-67%	0	0	3	0	2.3	0.0	-100%	0	0	1	0	0	0	0	0	0.0	0.0	**	0	0	0	0
03 Baoruco	4	7	0.6	1.1	73%	0	0	0	1	0.0	1.6	**	0	0	0	0	0	0	0	0	0.0	0.0	**	0	0	0	0
04 Barahona	3	2	0.3	0.2	-34%	0	0	1	0	0.9	0.0	-100%	0	0	0	0	0	0	0	0	0.0	0.0	**	0	0	0	0
05 Dajabón	1	0	0.3	0.0	-100%	0	0	2	1	5.5	2.7	-50%	0	0	1	1	0	0	0	0	0.0	0.0	**	0	0	0	0
06 Duarte	5	0	0.3	0.0	-100%	0	0	0	0	0.0	0.0	**	0	0	0	0	0	0	0	0	0.0	0.0	**	0	0	0	0
07Eliás Piña	3	1	0.8	0.3	-67%	0	0	1	1	2.6	2.5	-1%	0	0	0	0	0	0	0	0	0.0	0.0	**	0	0	0	0
08 El Seibo	5	2	0.9	0.3	-60%	0	1	0	1	0.0	1.7	**	0	0	0	0	0	0	0	0	0.0	0.0	**	0	0	0	0
09 Espaillat	0	5	0.0	0.4	**	0	0	2	4	1.6	3.1	99%	0	0	2	0	0	0	0	0	0.0	0.0	**	0	0	0	0
10 Independencia	4	0	1.3	0.0	-100%	0	0	0	0	0.0	0.0	**	0	0	0	0	0	0	0	0	0.0	0.0	**	0	0	0	0
11 La Altagracia	0	2	0.0	0.2	**	0	0	1	3	0.8	2.3	193%	0	0	0	0	0	0	0	0	0.0	0.0	**	0	0	0	0
12 La Romana	12	2	0.9	0.1	-84%	0	0	1	2	0.7	1.5	98%	0	0	0	0	0	0	0	0	0.0	0.0	**	0	0	0	0
13 La Vega	5	3	0.2	0.1	-41%	0	0	0	0	0.0	0.0	**	0	0	0	0	0	1	0	0.4	0.0	-100%	0	0	0	0	
14 María Trinidad Sánchez	2	1	0.3	0.1	-50%	0	0	0	1	0.0	1.3	**	0	0	0	0	0	0	0	0	0.0	0.0	**	0	0	0	0
15 Monte Cristi	0	0	0.0	0.0	**	0	0	1	1	1.5	1.5	-1%	0	0	0	0	0	0	0	0	0.0	0.0	**	0	0	0	0
16 Pedernales	7	2	5.0	1.4	-72%	0	0	1	0	7.2	0.0	-100%	0	0	0	0	0	0	0	0	0.0	0.0	**	0	0	0	0
17 Peravia	7	0	0.6	0.0	-100%	0	0	1	2	0.9	1.8	97%	0	0	0	0	0	0	0	0	0.0	0.0	**	0	0	0	0
18 Puerto Plata	1	3	0.1	0.2	198%	0	0	1	1	0.6	0.6	-1%	0	0	0	0	0	1	0	0.6	0.0	-100%	0	0	1	0	
19 Hermanas Mirabal	0	1	0.0	0.2	**	0	0	0	2	0.0	3.6	**	0	0	0	0	0	0	0	0.0	0.0	**	0	0	0	0	
20 Samaná	2	0	0.4	0.0	-100%	0	0	1	0	1.9	0.0	-100%	0	0	0	0	0	0	0	0.0	0.0	**	0	0	0	0	
21 San Cristóbal	23	0	0.6	0.0	-100%	0	1	7	4	1.9	1.1	-44%	0	0	1	1	0	0	1	1	0.3	0.3	-2%	0	0	0	1
22 San Juan	3	2	0.2	0.2	-33%	0	0	0	1	0.0	0.8	**	0	0	0	0	0	0	1	0.0	0.8	**	0	0	0	0	
23 San Pedro de Macorís	1	3	0.1	0.2	196%	0	0	1	5	0.5	2.7	393%	0	0	0	0	0	0	0	0.0	0.0	**	0	0	0	0	
24 Sánchez Ramírez	3	2	0.4	0.2	-33%	0	0	1	2	1.2	2.4	100%	0	0	0	1	0	0	1	0	1.2	0.0	-100%	0	0	1	0
25 Santiago	43	43	0.8	0.7	-1%	0	0	10	3	1.8	0.5	-70%	0	0	1	1	0	0	2	1	0.4	0.2	-51%	0	0	0	1
26 Santiago Rodríguez	0	0	0.0	0.0	**	0	0	0	0	0.0	0.0	**	0	0	0	0	0	0	0	0.0	0.0	**	0	0	0	0	
27 Valverde	0	2	0.0	0.2	**	0	0	0	1	0.0	1.0	**	0	0	0	1	0	0	0	0	0.0	0.0	**	0	0	0	0
28 Monseñor Nouel	3	1	0.3	0.1	-67%	0	0	1	0	0.9	0.0	-100%	0	0	0	0	0	0	0	0.0	0.0	**	0	0	0	0	
29 Monte Plata	5	2	0.4	0.2	-60%	0	0	5	1	4.4	0.9	-80%	0	0	1	0	0	0	0	0.0	0.0	**	0	0	0	0	
30 Hato Mayor	1	1	0.2	0.2	-1%	0	0	1	0	2.0	0.0	-100%	0	0	0	0	0	0	0	0.0	0.0	**	0	0	0	0	
31 San Jose de Ocoa	1	0	0.3	0.0	-100%	0	0	1	0	2.7	0.0	-100%	0	0	0	0	0	0	1	0.0	2.7	**	0	0	0	0	
32 Santo Domingo	43	34	0.4	0.3	-22%	0	3	20	24	1.7	2.0	18%	0	0	2	4	0	0	4	7	0.3	0.6	72%	0	0	1	3
Extranjera					**	0	0	1	0			**	0	0	1	0	0	0	0	1			**	0	0	0	0
TOTAL PAÍS	474	261	0.9	0.5	-46%	0	5	74	67	1.4	1.2	-11%	0	0	10	12	0	1	11	13	0.2	0.2	17%	0	0	3	5

Meningitis Bacteriana: en esta semana se notificaron cinco casos de meningitis, todos pertenecen a esta semana epidemiológica. Todos fueron notificados por el H. Robert Reid Cabral, residen en: San Cristobal (1 caso), El Seibo (1 caso) y Santo Domingo (3 casos), estos últimos el laboratorio reporto S. Neumoniae.

Enfermedad Meningocócica: se notifica un caso sospechoso un masculino de 1 año de edad, residente en el Barrio 24 de Abril, del Distrito Nacional, con fecha de inicio de síntomas el 12/07/2012, hospitalizado este mismo día en H. Robert Reid Cabral, referido del H. Moscoso Puello por presentar fiebre, equimosis y petequias. El laboratorio reporta diplococos intracelulares.

(**) No casos año previo



Red programática: Enfermedades Emergentes y Reemergentes, EER

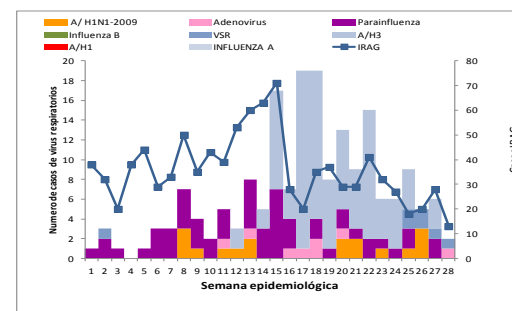
Responsable: Dirección General de Epidemiología (DIGEPI)

Programas involucrados: Programa Ampliado de Inmunización y DIGEPI

Vigilancia de Influenza y otros virus respiratorios

PROVINCIA	Enfermedad febril respiratoria aguda					Vigilancia Centinela							
	Casos		Tasas por 10,000 habitantes		Var. % de tasas	Número de casos de IRAG				Número de defunciones IRAG			
	2011	2012	2011	2012		SE 28		SE 1- 28		SE 28		SE 1- 28	
						2011	2012	2011	2012	2011	2012	2011	2012
01 Distrito Nacional	155214	148391	742.04	700.53	-6%	5	1	88	78	0	0	0	0
02 Azua	42901	41095	943.70	894.30	-5%	2	0	30	29	0	0	0	0
03 Baoruco	23486	17531	1086.13	800.73	-26%	0	1	1	5	0	0	0	0
04 Barahona	36513	34645	972.14	915.08	-6%	0	2	8	19	0	0	0	1
05 Dajabón	17019	13291	1360.46	1056.15	-22%	0	0	0	0	0	0	0	0
06 Duarte	54016	44451	966.83	791.49	-18%	0	0	2	5	0	0	0	0
07Eilas Piña	12083	11092	894.35	814.25	-9%	0	0	1	1	0	0	0	0
08 El Seibo	21048	23464	1056.73	1164.55	10%	1	0	2	1	0	0	0	0
09 Espaillat	50580	44389	1140.64	994.30	-13%	0	0	3	2	0	0	0	0
10 Independencia	19598	19303	1883.45	1828.76	-3%	0	0	1	2	0	0	0	0
11 La Altagracia	18443	21160	422.99	474.53	12%	0	2	7	5	0	0	0	0
12 La Romana	19971	24379	431.13	519.77	21%	0	0	4	5	0	0	0	0
13 La Vega	73605	71712	913.89	882.22	-3%	0	0	1	3	0	0	0	0
14 María Trinidad Sánchez	27155	26444	1027.11	995.68	-3%	0	0	1	0	0	0	0	0
15 Monte Cristi	37436	27134	1652.54	1186.89	-28%	0	0	3	2	0	0	0	0
16 Pedernales	7618	6615	1586.42	1357.49	-14%	0	0	1	0	0	0	0	0
17 Peravia	50189	43913	1317.05	1136.25	-14%	3	0	22	14	0	0	0	0
18 Puerto Plata	72798	78118	1188.08	1265.85	7%	0	0	8	14	0	0	1	0
19 Hermanas Mirabal	25841	24965	1344.44	1295.37	-4%	0	0	1	2	0	0	0	0
20 Samaná	8665	11494	467.69	614.67	31%	0	0	0	5	0	0	0	0
21 San Cristóbal	87638	83576	701.27	656.23	-6%	2	3	58	91	0	0	0	2
22 San Juan	49420	49811	1086.21	1096.81	1%	0	0	4	4	0	0	0	0
23 San Pedro de Macorís	47881	54780	754.21	851.25	13%	2	0	62	35	0	0	1	0
24 Sánchez Ramírez	38734	36857	1331.31	1263.77	-5%	0	0	4	3	0	0	0	0
25 Santiago	116970	127788	593.81	640.11	8%	2	4	115	119	0	0	0	1
26 Santiago Rodríguez	4298	14409	422.88	1421.63	236%	0	0	0	0	0	0	0	0
27 Valverde	28986	27553	809.69	759.90	-6%	0	0	4	5	0	0	0	0
28 Monseñor Nouel	32524	29314	889.11	791.58	-11%	0	0	7	3	0	0	0	0
29 Monte Plata	37834	31225	957.07	780.76	-18%	1	0	15	10	0	0	0	0
30 Hato Mayor	29266	31124	1726.88	1827.24	6%	0	0	2	6	0	0	0	0
31 San José de Ocoa	21601	21376	1679.17	1660.63	-1%	0	0	1	1	0	0	0	0
32 Santo Domingo	188912	192314	454.84	455.36	0%	13	0	219	226	0	0	0	2
Total PAIS	1458243	1433713	784.38	761.71	-3%	31	13	675	695	0	0	2	6

Número de casos de virus respiratorios por tipo y de infección respiratoria aguda grave detectados a través de la vigilancia centinela, SE 28 del 2012



IRA: en esta semana fueron analizadas por laboratorio 09 muestras nasofaríngeas, identificándose circulación viral de Sincicial Respiratorio en el Distrito Nacional y Adeno Virus en Santo Domingo. Para esta semana presentaron alarmas de Enfermedad Febril Aguda de las Vías Respiratorias 21 provincias.

Red Programática: Prevención y control de la mortalidad y morbilidad materna y de la niñez

Responsable: Dirección General de Epidemiología

Programas involucrados: Dirección General Materno infantil

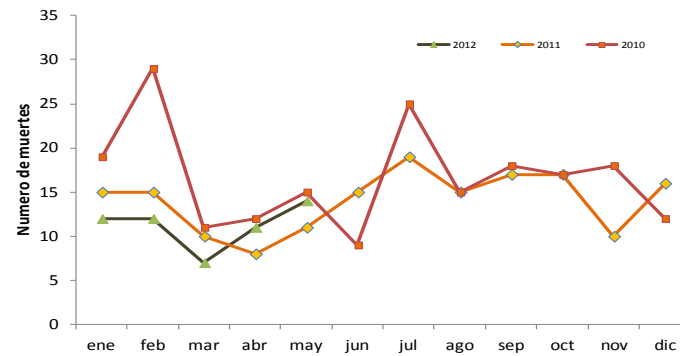
Muertes Maternas notificadas a la semana por provincia de residencia						Muertes infantiles notificadas a la semana por provincia de residencia				
Provincias	2011	2011	2012	Acumulado al mes 2012	Var. % de casos	2011	2011	2012	Acumulado al mes 2012	Var. % de casos
		Semana 1 a	Semana 1 a				Semana 1 a	Semana 1 a		
		28	28	julio			28	28	Junio	
01 Distrito Nacional	17	7	5	0	-29%	234	97	124	1	28%
02 Azua	1	0	2	0	**	51	21	37	1	76%
03 Bahoruco	1	1	1	0	0%	33	18	7	0	-61%
04 Barahona	1	0	0	0	**	81	36	30	0	-17%
05 Dajabón	1	1	0	0	-100%	16	10	9	0	-10%
06 Duarte	3	2	4	0	100%	71	37	24	0	-35%
07 Elías Piña	1	1	0	0	-100%	13	1	8	0	700%
08 El Seibo	1	0	0	0	**	11	9	5	0	-44%
09 Espaillat	0	0	2	0	**	52	30	29	1	-3%
10 Independencia	1	1	2	0	100%	17	9	8	0	-11%
11 La Altagracia	5	3	3	0	0%	65	36	26	1	-28%
12 La Romana	8	4	2	0	-50%	26	16	11	0	-31%
13 La Vega	4	2	3	1	50%	98	47	58	0	23%
14 María Trinidad Sánchez	3	1	1	0	0%	43	22	11	0	-50%
15 Monte Cristi	1	1	2	0	100%	44	14	24	1	71%
16 Pedernales	0	0	0	0	**	3	1	4	0	300%
17 Peravia	5	2	1	0	-50%	49	24	29	2	21%
18 Puerto Plata	2	2	0	0	-100%	70	38	37	4	-3%
19 Hermanas Mirabal	1	0	2	0	**	17	11	10	0	-9%
20 Samaná	3	0	0	0	**	22	2	6	0	200%
21 San Cristóbal	8	7	7	1	0%	176	80	79	1	-1%
22 San Juan de la Maguana	2	0	3	0	**	53	36	22	0	-39%
23 San Pedro de Macorís	11	4	1	0	-75%	125	55	56	1	2%
24 Sánchez Ramírez	1	0	0	0	**	43	20	15	0	-25%
25 Santiago	19	9	4	1	-56%	400	213	175	0	-18%
26 Santiago Rodríguez	1	1	0	0	-100%	18	8	7	0	-13%
27 Valverde	3	2	3	0	50%	57	30	24	1	-20%
28 Monseñor Nouel	6	4	0	0	-100%	37	24	15	0	-38%
29 Monte Plata	6	3	1	1	-67%	64	32	25	1	-22%
30 Hato mayor	5	2	0	0	-100%	16	7	11	0	57%
31 San José de Ocoa	1	0	1	0	**	7	5	11	1	120%
32 Santo Domingo	50	22	19	0	-14%	777	378	411	14	9%
No reporta provincia de residencia	0	0	0	0	**	197	132	64	3	-52%
Total defunciones residentes	172	82	69	4	-16%	2986	1499	1412	33	-6%
Extranjera	1	0	0	0	**	23	12	10	0	-17%
TOTAL PAÍS	173	82	69	4	-16%	3009	1511	1422	33	-6%

Mortalidad Materna MM: en esta semana se notificó un caso de muerte materna. Los hospitales con más casos notificados son: Maternidad Nuestra Sra. de la Altagracia (12), el Hospital Luis E. Aybar (11), Hospital José María Cabral y Báez (11), Hospital Antonio Musa (3) y el Hospital Maternidad San Lorenzo de Los Minas (3). Las Provincias de Independencia, Duarte, La Vega, Montecristi y Valverde presentan un incremento de más de un 25% en sus muertes maternas con relación al mismo período del año anterior.

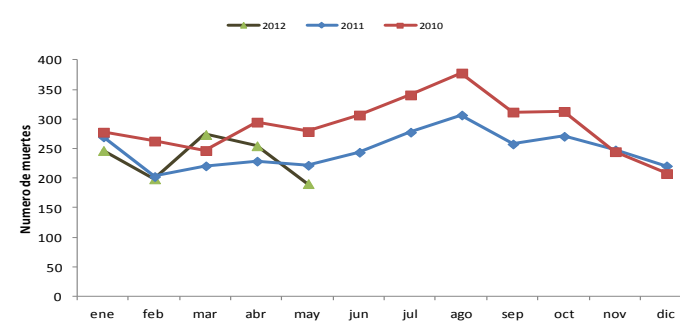
Mortalidad Infantil MI: se notificaron 72 casos de muertes en menores de un año, solo 27 casos corresponden a la semana epidemiológica. El 71% de las muertes notificadas este año son neonatales. Se realiza búsqueda activa, en tres centros de salud; captándose 37 defunciones correspondiente al año 2011.

Hospital de ocurrencia	Edad	Periodo	Causa	Municipio y provincia de residencia
Hospital Jose Ma. Cabral y Báez	35	Puerperio	Síndrome de Hellp	La Vega/La Vega

Muertes Maternas según mes de ocurrencia, República Dominicana, 2010 - 2012



Muertes Infantiles según mes de ocurrencia, República Dominicana, 2010 - 2012



Red programática: Enfermedades Emergentes y Reemergentes, EER
Responsable: Dirección Nacional de Epidemiología
Programas involucrados: Programa Ampliado de Inmunizaciones y Programa de Inocuidad de Agua y Alimentos

Provincia	Cobertura de notificación semanal				Conjuntivitis				Hepatitis viral aguda				Enfermedad Transmitida por Alimentos				Parotiditis				Varicela					
	Notificaciones esperadas		SE 28		SE 1- 28		SE 28		SE 1- 28		SE 28		SE 1- 28		SE 28		SE 1- 28		SE 28		SE 1- 28		SE 28		SE 1- 28	
	SE 1	SE 1-28	2011	2012	2011	2012	2011	2012	2011	2012	2011	2012	2011	2012	2011	2012	2011	2012	2011	2012	2011	2012	2011	2012	2011	2012
01 Distrito Nacional	340	9520	38%	15%	41%	41%	115	24	5302	4220	133	111	3630	4035	33	38	2061	1586	3	0	188	126	33	2	1866	1023
02 Azua	54	1512	76%	80%	74%	85%	34	59	1220	780	0	8	57	39	14	11	235	88	0	0	59	23	16	0	604	182
03 Baoruco	38	1064	66%	8%	70%	58%	4	1	326	202	0	2	29	15	3	1	185	195	0	0	71	8	0	0	225	105
04 Barahona	61	1708	74%	62%	75%	79%	20	10	547	469	2	0	41	17	5	0	360	207	0	0	31	18	1	1	216	224
05 Dajabón	33	924	88%	36%	84%	59%	8	9	283	246	1	0	18	17	1	2	146	124	0	0	6	5	3	0	217	150
06 Duarte	92	2576	79%	2%	77%	67%	15	0	624	380	2	0	66	34	7	0	306	317	1	0	17	6	3	0	285	186
07Elias Piña	30	840	70%	30%	70%	68%	4	3	177	239	0	0	5	11	30	0	58	72	0	2	4	18	1	0	54	106
08 El Seibo	29	813	97%	97%	93%	97%	8	16	274	321	1	2	68	48	29	6	206	205	0	1	13	7	3	3	126	100
09 Espaillat	43	1204	98%	91%	96%	96%	14	15	401	341	5	4	188	109	25	24	281	464	2	0	17	11	0	0	219	22
10 Independencia	33	924	94%	88%	92%	98%	12	2	199	257	1	0	13	9	3	0	130	84	0	2	29	18	2	0	460	232
11 La Altagracia	34	952	76%	50%	75%	72%	3	25	463	560	0	3	21	22	5	11	223	458	1	2	39	14	1	4	212	91
12 La Romana	79	2212	65%	70%	70%	92%	12	28	403	440	2	0	54	76	1	10	259	229	2	1	14	7	9	2	248	75
13 La Vega	39	1065	68%	100%	68%	86%	25	34	1179	1092	4	1	116	94	31	1	680	245	1	2	38	19	16	1	891	368
14 María Trinidad Sánchez	92	2576	65%	38%	65%	63%	10	2	372	272	2	0	39	15	17	0	342	311	0	0	10	2	6	1	172	49
15 Monte Cristi	47	1316	62%	60%	64%	78%	16	9	519	355	0	2	20	30	8	1	353	127	1	0	32	13	4	3	484	70
16 Pedernales	55	1540	62%	22%	63%	60%	3	0	130	114	0	0	3	6	2	0	238	82	0	0	4	4	2	0	48	158
17 Peravia	16	448	50%	6%	60%	50%	11	8	454	348	0	0	34	25	15	5	335	138	3	3	44	21	6	4	601	204
18 Puerto Plata	45	1260	82%	62%	82%	92%	33	34	788	695	3	2	67	59	14	22	631	632	1	1	50	52	11	1	597	134
19 Hermanas Mirabal	70	1960	71%	87%	67%	90%	9	6	240	229	1	2	26	22	11	2	204	140	0	0	16	3	7	3	259	85
20 Samaná	36	1008	78%	75%	82%	86%	3	8	279	161	0	1	12	9	22	16	469	393	0	1	4	2	2	1	130	69
21 San Cristóbal	85	2380	74%	58%	71%	81%	24	21	1046	1062	7	2	148	164	35	6	1547	501	2	1	42	38	3	3	761	205
22 San Juan	77	2156	82%	81%	82%	90%	15	28	735	632	5	3	123	112	2	31	142	100	1	1	15	15	7	4	460	270
23 San Pedro de Macoris	72	2016	75%	88%	73%	89%	20	39	786	956	4	2	135	86	3	2	345	367	0	2	41	43	7	3	389	547
24 Sánchez Ramírez	43	1204	91%	84%	85%	85%	23	10	543	356	3	3	99	98	6	5	229	70	0	1	13	12	7	1	220	74
25 Santiago	139	3892	69%	50%	70%	74%	48	50	2190	2364	7	2	269	215	14	14	897	613	3	1	91	50	31	1	1787	363
26 Santiago. Rodríguez	28	784	79%	54%	55%	71%	0	5	45	108	0	0	0	7	0	0	18	64	0	1	1	6	0	1	12	170
27 Valverde	49	1372	76%	31%	79%	74%	9	11	376	354	3	2	37	31	4	0	148	111	0	0	11	13	3	4	310	100
28 Monseñor Nouel	38	1064	87%	18%	88%	80%	9	12	329	281	1	1	29	28	2	67	53	260	0	0	7	10	2	3	136	96
29 Monte Plata	44	1232	86%	41%	85%	67%	18	8	707	753	0	0	39	44	2	0	149	195	3	1	23	40	8	0	289	349
30 Hato Mayor	42	1176	93%	95%	93%	97%	16	16	594	490	0	0	28	36	14	9	418	307	0	0	27	16	1	0	199	220
31 San Jose de Ocoa	32	896	91%	94%	92%	100%	8	3	270	122	1	0	41	50	1	0	75	48	1	0	10	6	2	0	182	32
32 Santo Domingo	293	8205	43%	14%	46%	42%	145	50	5329	4619	27	8	889	743	45	19	2198	1997	6	3	292	172	27	6	2354	1473
TOTAL PAÍS	2208	61799	65%	48%	59%	61%	694	546	27130	23818	215	161	6344	6306	404	303	13921	10730	31	26	1259	798	224	52	15013	7532

n.d.= no disponible

Cobertura de notificación semanal: notificaron oportunamente 1,003 unidades a nivel nacional de 2,008 esperadas, para una cobertura de un 45%. 11 provincias notificaron por encima de un 80% (cobertura de notificación mínima esperada).

La Conjuntivitis presentó un ligero aumento $\geq 25\%$ en La Altagracia (88%), Samaná (63%), La Romana (57%), El Seibo (50%), San Pedro de Macoris (49%), San Juan (46%), Azua (42%), La Vega (26%) y Monseñor Nouel (25%); **La Enfermedad Transmitida por alimentos** en Monseñor Nouel (97%), San Juan (94%), La Romana (90%), La Altagracia (55%) y Puerto Plata (36%); **La Varicela** en Santo Domingo (96%), Independencia (75%), Monseñor Nouel (33%) y Valverde (25%).