

El Boletín Epidemiológico Semanal es el instrumento de difusión oficial que utiliza la MSP para dar a conocer la situación epidemiológica de los eventos sujetos a notificación obligatoria que se

Enfermedades/eventos de vigilancia individual

- *Cólera
- *Dengue Clásico\Hemorrágico\SSD
- * Difteria
- *Enfermedad Febril Eruptiva
- *Enfermedad Febril Respiratoria (ETI-IRAG)
- *Enfermedad Meningocócica
- *Exposición Rábica\ Rabia Humana
- * Malaria
- *Meningitis todas las formas
- *Parálisis Flácida\Poliomielitis
- *Tétanos Neonatal
- *Tétanos otras edades
- *Tosferina
- *Sintomático respiratorio/Tuberculosis
- *Muerte Infantil
- *Muerte Materna

Volumen

Boletín semanal

8

Desde el (19/02/2012) al (25/02/2012)

Dirección

C\ Santo Tomas de Aquino # 1, esq. Correa y Cidrón, Zona Universitaria, Distrito Nacional, Rep. Dominicana

Teléfonos:

809-686-9140

809-686-7347

809- 686-5337

1-809-200-4091

Fax: 809-689-8395

Email: sespas1@claro.net.do

Web:www.sespasdigepi.gob.do

Contenido

Enfermedades transmitidas por vectores

Enfermedades transmitidas por contacto directo

Enfermedades zoonóticas

Enfermedades prevenibles por vacunas

Influenza y otros virus respiratorios

Mortalidad infantil y materna

Situación Nacional de los Enfermedades Bajo Vigilancia Especial

A nivel nacional la malaria, la rabia y la leptospirosis continúan bajo control excepto el Dengue que se encuentra en zona de alarma comparando las últimas 4 semanas en los últimos cinco años anteriores.

Las provincias de Santo Domingo y Distrito Nacional concentran la mayor cantidad de casos sospechosos de cólera para esta semana.

Las provincias que en las últimas cuatro semanas mantienen transmisión activa de leptospirosis son: Santiago, Duarte, Barahona, Distrito Nacional, Espaillat, Puerto Plata y Hermanas Mirabal.

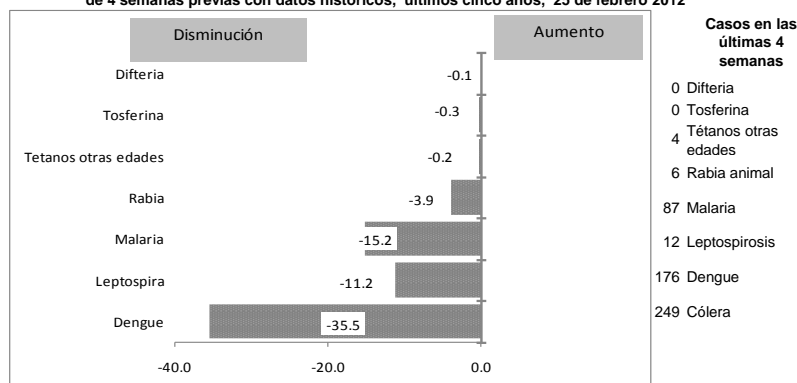
En cuanto a Dengue las provincias de Puerto Plata y Azua están en alerta amarilla.

En esta semana para malaria la provincia de Valverde esta en alerta amarilla. Las provincias en alerta verde, Azua, Barahona, La Altagracia, La Romana, Samana y San Pedro de Macorís. El mayor número de casos de rabia en las últimas cuatro semanas se registra en la provincia de Santo Domingo además de presentar una tendencia al aumento, además se mantiene la circulación en las provincias de San Cristóbal

En las últimas 4 semanas predominan como agente causal de gripe virus Parainfluenza.

Con respecto a las Muertes Maternas los Hospitales con más casos notificados son la Maternidad Nuestra Sra. de La Altagracia (6), el Hospital Jose Ma. Cabral y Báez (3), El Hosp. Luis E Aybar (3) y el Hospital Inicio Calventi (2).

Gráfico No. 1 Reporte de enfermedades seleccionadas de notificación obligatoria, República Dominicana. Comparación de 4 semanas previas con datos históricos, últimos cinco años, 25 de febrero 2012



Alerta y Respuesta Rápida

Eventos de importancia nacional: En el Distrito Nacional (Area IV) se detecta la circulación de rotavirus en muestras de heces procesada por el Laboratorio Nacional Dr. Defillo, captadas a través de investigación de las alarmas de Enfermedad Diarreica Aguda (EDA) generada por el Sistema de Alerta Temprana, observándose un incremento de los casos de EDA en esta Área de Salud en menores de cinco años. Recomiendan las medidas de higiene de manos y utensilios y el adecuado abastecimiento de agua en los hogares, guarderías infantiles y hospitales que se atiendan estos casos.

Eventos de importancia internacional: No se reportan eventos.



República Dominicana
Vice ministerio de Salud Colectiva
Dirección General de Epidemiología
Sistema Nacional de Vigilancia Epidemiológica



Red Programática: Enfermedades Emergentes y Reemergentes, EER

Responsable: Dirección General de Epidemiología

Programas involucrados: Dirección General de Epidemiología/ Programa Ampliado de Inmunizaciones

PROVINCIA	Meningitis (todas las formas)				Meningitis bacterianas								Enfermedad Meningocócica														
	Episodios		Tasas de incidencia x10,000 hab		Var. % de tasas	Numero de casos probables				Tasa incidencia	Var. % de tasas	Numero de defunciones				Numero de casos probables	Tasa incidencia	Var. % de tasas	Numero de defunciones								
	SE 1-8		SE 1-8			SE 8	SE 1-8	SE 1-8	SE 1-8			SE 8	SE 1-8	SE 8	SE 1-8				SE 1-8	SE 1-8	SE 8	SE 1-8	SE 8	SE 1-8			
	2011	2012	2011	2012	2011					2012	2011					2012	2011	2012							2011	2012	2011
01 Distrito Nacional	97	26	90.0	21.0	-77%	2	0	3	0	1.7	0.0	-100%	0	0	0	0	0	0	1	0	0.6	0.0	-100%	0	0	0	0
02 Azua	0	1	0.0	1.0	**	0	0	1	0	2.7	0.0	-100%	0	0	0	0	0	0	0	0	0.0	0.0	**	0	0	0	0
03 Baoruco	0	1	0.0	1.0	**	0	0	0	0	0.0	0.0	**	0	0	0	0	0	0	0	0	0.0	0.0	**	0	0	0	0
04 Barahona	1	0	1.0	0.0	-100%	0	0	1	0	3.2	0.0	-100%	0	0	0	0	0	0	0	0	0.0	0.0	**	0	0	0	0
05 Dajabón	0	0	0.0	0.0	**	0	0	2	0	19.3	0.0	-100%	0	0	1	0	0	0	0	0	0.0	0.0	**	0	0	0	0
06 Duarte	1	0	1.0	0.0	-100%	0	0	0	0	0.0	0.0	**	0	0	0	0	0	0	0	0	0.0	0.0	**	0	0	0	0
07Eliás Piña	1	0	1.0	0.0	-100%	0	0	1	0	8.9	0.0	-100%	0	0	0	0	0	0	0	0	0.0	0.0	**	0	0	0	0
08 El Seibo	5	1	5.0	1.0	-80%	0	0	0	0	0.0	0.0	**	0	0	0	0	0	0	0	0	0.0	0.0	**	0	0	0	0
09 Espaillat	0	3	0.0	3.0	**	0	0	0	1	0.0	2.7	**	0	0	0	0	0	0	0	0	0.0	0.0	**	0	0	0	0
10 Independencia	4	0	4.0	0.0	-100%	0	0	0	0	0.0	0.0	**	0	0	0	0	0	0	0	0	0.0	0.0	**	0	0	0	0
11 La Altagracia	0	2	0.0	2.0	**	1	0	1	1	2.8	2.7	-2%	0	0	0	0	0	0	0	0	0.0	0.0	**	0	0	0	0
12 La Romana	5	0	5.0	0.0	-100%	0	0	0	1	0.0	2.6	**	0	0	0	0	0	0	0	0	0.0	0.0	**	0	0	0	0
13 La Vega	0	0	0.0	0.0	**	0	0	0	0	0.0	0.0	**	0	0	0	0	0	0	0	0	0.0	0.0	**	0	0	0	0
14 María Trinidad Sánchez	0	0	0.0	0.0	**	0	0	0	0	0.0	0.0	**	0	0	0	0	0	0	0	0	0.0	0.0	**	0	0	0	0
15 Monte Cristi	0	0	0.0	0.0	**	0	0	0	0	0.0	0.0	**	0	0	0	0	0	0	0	0	0.0	0.0	**	0	0	0	0
16 Pedernales	0	0	0.0	0.0	**	0	0	0	0	0.0	0.0	**	0	0	0	0	0	0	0	0	0.0	0.0	**	0	0	0	0
17 Peravia	6	0	6.0	0.0	-100%	0	0	1	0	3.2	0.0	-100%	0	0	0	0	0	0	0	0	0.0	0.0	**	0	0	0	0
18 Puerto Plata	0	0	0.0	0.0	**	1	0	1	0	2.0	0.0	-100%	0	0	0	0	0	0	0	0	0.0	0.0	**	0	0	0	0
19 Hermanas Mirabal	0	0	0.0	0.0	**	0	0	0	0	0.0	0.0	**	0	0	0	0	0	0	0	0	0.0	0.0	**	0	0	0	0
20 Samaná	0	1	0.0	1.0	**	0	0	1	0	6.5	0.0	-100%	0	0	0	0	0	0	0	0	0.0	0.0	**	0	0	0	0
21 San Cristóbal	22	0	22.0	0.0	-100%	0	0	1	0	1.0	0.0	-100%	0	0	0	0	0	0	0	0	0.0	0.0	**	0	0	0	0
22 San Juan	1	0	1.0	0.0	-100%	0	0	0	0	0.0	0.0	**	0	0	0	0	0	0	1	0.0	2.7	**	0	0	0	0	
23 San Pedro de Macorís	0	0	0.0	0.0	**	0	0	0	2	0.0	3.8	**	0	0	0	0	0	0	0	0	0.0	0.0	**	0	0	0	0
24 Sánchez Ramírez	0	0	0.0	0.0	**	0	0	0	0	0.0	0.0	**	0	0	0	0	0	0	0	0	0.0	0.0	**	0	0	0	0
25 Santiago	10	14	8.0	10.0	25%	1	1	3	2	1.8	1.2	-34%	0	0	0	0	0	0	0	0	0.0	0.0	**	0	0	0	0
26 Santiago Rodríguez	0	0	0.0	0.0	**	0	0	0	0	0.0	0.0	**	0	0	0	0	0	0	0	0	0.0	0.0	**	0	0	0	0
27 Valverde	0	0	0.0	0.0	**	0	0	0	0	0.0	0.0	**	0	0	0	0	0	0	0	0	0.0	0.0	**	0	0	0	0
28 Monseñor Nouel	0	0	0.0	0.0	**	0	0	0	0	0.0	0.0	**	0	0	0	0	0	0	0	0	0.0	0.0	**	0	0	0	0
29 Monte Plata	3	0	3.0	0.0	-100%	0	0	1	1	3.1	3.0	-1%	0	0	0	0	0	0	0	0	0.0	0.0	**	0	0	0	0
30 Hato Mayor	1	1	1.0	1.0	0%	0	0	0	0	0.0	0.0	**	0	0	0	0	0	0	0	0	0.0	0.0	**	0	0	0	0
31 San Jose de Ocoa	0	0	0.0	0.0	**	0	0	0	0	0.0	0.0	**	0	0	0	0	0	0	0	0	0.0	0.0	**	0	0	0	0
32 Santo Domingo	10	2	9.0	2.0	-78%	0	0	6	0	1.7	0.0	-100%	0	0	1	0	0	0	1	1	0.3	0.3	-2%	1	0	1	0
Extranjera	0	0	0.0	0.0	**	0	0	0	0			**	0	0	0	0	0	0	0	0			**	0	0	0	0
TOTAL PAIS	167	52	1.1	0.3	-69%	5	1	23	8	1.5	0.5	-66%	0	0	2	0	0	2	2	0.1	0.1	-1%	1	0	1	0	

Meningitis Bacteriana: en la semana se notificó un caso probable correspondiente a una niña de 5 meses residente Gurabo Santiago atendida en el Hospital Dr. Arturo Grullón, donde evoluciona satisfactoriamente, el resultado del cultivo del Líquido Céfaloraquídeo fue negativo. Con este caso existe un acumulado de 8 para una disminución de 66%, comparado con el pasado año, para este período. En las meningitis en todas las formas, no se observan variaciones de significación.

Enfermedad Meningocócica: en la semana, no se notificaron casos.

(**) No casos año previo



República Dominicana
Ministerio de Salud Pública
Dirección General de Epidemiología
Sistema Nacional de Vigilancia Epidemiológica
Boletín epidemiológico semanal 8 año 2012

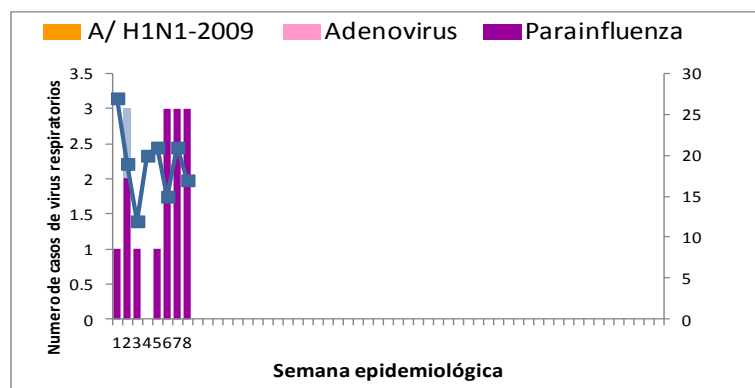


Red programática: Enfermedades Emergentes y Reemergentes, EER
Responsable: Dirección General de Epidemiología (DIGEPI)
Programas involucrados: Programa Ampliado de Inmunización y DIGEPI
Vigilancia de Influenza y otros virus respiratorios

Enfermedad febril respiratoria aguda

PROVINCIA	2011		2012		Var, % de tasas
	Casos	Tasas por 10,000 habitantes	Casos	Tasas por 10,000 habitantes	
01 Distrito Nacional	42531	19635.98	35779	16311.59	-17%
02 Azua	11141	23666.78	8725	18336.13	-23%
03 Baoruco	6819	30453.73	5040	22231.08	-27%
04 Barahona	9514	24462.06	7862	20054.06	-18%
05 Dajabón	4658	35958.43	3363	25807.38	-28%
06 Duarte	14999	25926.28	9567	16450.92	-37%
07 Elías Piña	3324	23759.83	2800	19849.76	-16%
08 El Seibo	6160	29866.39	6540	31346.09	5%
09 Espaillat	13671	29772.84	10343	22373.57	-25%
10 Independencia	5195	48214.32	4537	41509.61	-14%
11 La Altagracia	6450	14285.71	5808	12578.34	-12%
12 La Romana	4524	9431.39	4106	8453.98	-10%
13 La Vega	22410	26870.50	17027	20228.97	-25%
14 María Trinidad Sánchez	7412	27073.90	5028	18282.61	-32%
15 Monte Cristi	10931	46598.40	8199	34634.28	-26%
17 Pedernales	2298	46214.18	1849	36643.16	-21%
17 Peravia	13144	33309.68	12155	30372.75	-9%
18 Puerto Plata	20680	32593.19	17351	27152.14	-17%
19 Hermanas Mirabal	7026	35301.07	6526	32700.75	-7%
20 Samaná	2739	14276.78	3591	18545.24	30%
21 San Cristóbal	20705	15999.99	24193	18344.92	15%
22 San Juan	12354	26222.13	12396	26359.48	1%
23 San Pedro de Macorís	14848	22586.27	12139	18216.57	-19%
24 Sánchez Ramírez	11703	38844.91	9377	31049.87	-20%
25 Santiago	34338	16834.37	32169	15561.54	-8%
26 Santiago Rodríguez	1692	16076.89	3552	33843.45	111%
27 Valverde	8256	22271.49	7450	19842.35	-11%
28 Monseñor Nouel	9021	23815.28	9375	24447.73	3%
29 Monte Plata	9722	23750.07	8427	20348.83	-14%
30 Hato Mayor	8299	47290.34	8122	46048.10	-3%
31 San José de Ocoa	5746	43135.65	4792	35951.06	-17%
32 Santo Domingo	54235	12610.37	42006	9605.13	-24%
Total PAIS	406545	21117.98	350194	17967.34	-15%

Número de casos de virus respiratorios por tipo y de infección respiratoria aguda grave detectados a través de la vigilancia centinela, SE 08 del 2012



IRA: hasta esta semana se han notificado al sistema 350, 194 casos de Infección Respiratoria Aguda, continuando el incremento ligeramente >25% en Samaná y Santiago Rodríguez. Se atendieron 31,738 casos con una cobertura de un 40%. Se identificó la circulación de 3 casos de Parainfluenza Virus, correspondientes a las provincias de Santo Domingo (Municipio Este), Espaillat y San Pedro de Macorís.



República Dominicana
Ministerio de Salud Pública
Dirección General de Epidemiología

Sistema Nacional de Vigilancia Epidemiológica
Boletín Epidemiológico Semanal 8 2012



Red Programática: Prevención y control de la mortalidad y morbilidad materna y de la niñez

Responsable: Dirección General de Epidemiología

Programas involucrados: Dirección General Materno infantil

Muertes Maternas probables notificadas a la semana por provincia de residencia						Muertes infantiles notificadas a la semana por provincia de residencia				
Provincias	2011	2011	2012	Acumulad o al mes 2012	Var. % de casos	2011	2011	2012	Acumulad o al mes 2012	Var. % de casos
		Semana 1 a	Semana 1 a				Semana 1 a	Semana 1 a		
		8	8	febrero			8	8	febrero	
01 Distrito Nacional	17	5	1	0	-80%	242	30	19	7	-37%
02 Azua	1	0	1	1	**	50	4	5	3	25%
03 Bahoruco	1	0	0	0	**	33	5	0	0	-100%
04 Barahona	1	0	0	0	**	80	15	5	2	-67%
05 Dajabón	1	1	0	0	-100%	16	2	4	0	100%
06 Duarte	3	1	1	1	0%	50	9	1	1	-89%
07 Elías Piña	1	1	0	0	-100%	10	3	0	0	-100%
08 El Seibo	1	0	0	0	**	10	5	2	1	-60%
09 Espaillat	0	0	0	0	**	52	6	4	0	-33%
10 Independencia	1	0	1	0	**	17	3	1	0	-67%
11 La Altagracia	5	1	2	1	100%	62	10	2	1	-80%
12 La Romana	8	1	1	1	0%	24	6	1	0	-83%
13 La Vega	4	1	1	1	0%	98	16	16	2	0%
14 María Trinidad Sánchez	3	0	0	0	**	38	8	2	0	-75%
15 Monte Cristi	1	1	1	0	0%	43	6	2	0	-67%
16 Pedernales	0	0	0	0	**	3	0	1	0	**
17 Peravia	5	0	0	0	**	49	11	5	1	-55%
18 Puerto Plata	2	1	0	0	-100%	70	12	13	2	8%
19 Hermanas Mirabal	1	0	0	0	**	16	2	1	0	-50%
20 Samaná	3	0	0	0	**	21	4	1	0	-75%
21 San Cristóbal	8	1	1	0	0%	158	28	10	2	-64%
22 San Juan de la Maguana	2	0	0	0	**	35	6	2	2	-67%
23 San Pedro de Macoris	11	2	0	0	-100%	108	11	14	4	27%
24 Sánchez Ramírez	1	0	0	0	**	40	8	2	2	-75%
25 Santiago	19	3	1	0	-67%	400	69	34	3	-51%
26 Santiago. Rodríguez	1	0	0	0	**	18	2	3	0	50%
27 Valverde	3	1	1	1	0%	57	12	2	0	-83%
28 Monseñor Nouel	6	1	0	0	-100%	37	8	2	0	-75%
29 Monte Plata	6	2	0	0	-100%	62	9	4	1	-56%
30 Hato mayor	5	0	0	0	**	16	3	5	1	67%
31 San José de Ocoa	1	0	1	1	**	7	2	2	2	0%
32 Santo Domingo	50	7	8	4	14%	723	94	77	31	-18%
No reporta provincia de residencia	0	0	0	0	**	184	37	8	4	-78%
Total defunciones residentes	172	30	21	11	-30%	2829	446	250	72	-44%
Extranjera	1	0	0	0	**	22	2	0	0	-100%
TOTAL PAÍS	173	30	21	11	-30%	2851	448	250	72	-44%

Mortalidad Materna MM: en esta semana se notificaron dos casos de muertes maternas, para un acumulado de 21 muertes hasta la fecha. Los Hospitales con mas casos notificados son la Maternidad Nuestra Sra. de La Altagracia (6), el Hospital Jose Ma Cabral y Báez (3), Hosp Luis E. Aybar (3) y el Hospital Viniño Calventi (2).

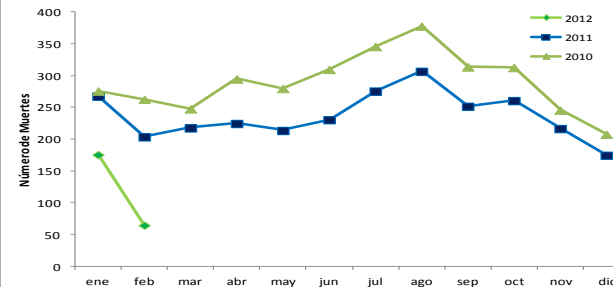
Mortalidad Infantil MI: en esta semana se notificaron 8 casos de MI, todas corresponden a esta semana epidemiológica. El 80% (200) de las 250 muertes notificadas este año son neonatales.

Hospital de ocurrencia	Edad	Periodo	Causa	Municipio y provincia de residencia
Hosp. Luis E. Aybar	19	Puerperio	A se determina por Patología forense	Padre de Las Casas/ Azua
Hosp. Luis E. Aybar	19	Puerperio	Sepsis puerperal	Santo Domingo Este, Santo Domingo

Muertes Maternas según mes de ocurrencia 2010-2011



Muertes Infantiles según mes de ocurrencia 2010-2011





Red programática: Enfermedades Emergentes y Reemergentes, EER
Responsable: Dirección Nacional de Epidemiología
Programas involucrados: Programa Ampliado de Inmunizaciones y Programa de Inocuidad de Agua y Alimentos

Provincia	Cobertura de notificación semanal						Conjuntivitis				Hepatitis viral aguda				Enfermedad Transmitida por Alimentos				Parotiditis				Varicela		
	Notificaciones esperadas		SE 8		SE 1- 8		SE 8		SE 1- 8		SE 8		SE 1- 8		SE 8		SE 1- 8		SE 8		SE 1- 8		SE 8		SE 1-
	SE 1	SE 1-6	2011	2012	2011	2012	2011	2012	2011	2012	2011	2012	2011	2012	2011	2012	2011	2012	2011	2012	2011	2012	2011	2012	2011
01 Distrito Nacional	350	2800	41%	19%	41%	34%	219	98	1545	1024	150	27	1062	1012	36	13	1111	480	7	0	74	33	57	63	310
02 Azua	56	448	75%	48%	67%	69%	63	14	345	183	1	1	21	9	9	1	121	14	18	0	37	5	20	8	96
03 Baoruco	38	304	74%	18%	74%	59%	14	0	109	57	1	0	1	4	12	3	79	73	1	1	3	2	7	2	32
04 Barahona	65	520	72%	28%	74%	64%	20	9	165	108	1	0	13	5	7	2	135	39	0	0	12	0	4	3	24
05 Dajabón	33	264	88%	52%	89%	61%	2	8	74	61	0	0	7	0	1	2	45	59	0	0	0	0	0	0	11
06 Duarte	92	736	73%	12%	73%	50%	22	1	198	105	3	2	29	8	12	0	68	58	1	0	5	0	8	3	58
07Elias Piña	31	248	71%	19%	71%	60%	8	2	42	55	0	0	2	4	1	0	5	20	0	0	0	3	0	0	10
08 El Seibo	27	216	96%	100%	95%	100%	6	15	58	64	3	1	16	14	3	2	39	50	0	0	4	0	1	2	12
09 Espaillat	43	344	100%	7%	97%	85%	9	5	112	67	5	7	43	41	12	15	66	89	0	0	1	3	3	0	48
10 Independencia	33	264	73%	42%	77%	64%	5	5	33	47	1	0	6	1	1	0	23	6	0	0	11	2	16	0	167
11 La Altagracia	79	632	65%	85%	79%	89%	18	3	159	127	1	2	2	4	13	24	71	97	2	1	14	1	0	4	29
12 La Romana	40	320	75%	43%	74%	59%	9	6	139	64	3	0	26	16	10	0	78	34	0	0	6	1	3	0	23
13 La Vega	93	744	69%	19%	69%	46%	56	10	351	233	3	1	42	28	1	2	121	36	2	0	11	1	28	2	124
14 María Trinidad Sánchez	38	304	92%	18%	88%	62%	12	1	116	36	0	0	4	2	21	0	99	62	0	0	2	0	1	0	51
15 Monte Cristi	44	352	86%	70%	86%	77%	17	12	123	110	1	2	2	8	6	3	106	71	0	0	8	9	40	9	202
16 Pedernales	16	128	63%	31%	62%	51%	6	7	60	24	0	0	1	1	0	2	193	18	1	0	4	1	0	0	8
17 Peravia	45	360	82%	69%	83%	93%	11	5	116	95	0	1	14	15	33	3	168	31	2	1	19	4	21	5	75
18 Puerto Plata	68	544	68%	57%	69%	79%	19	29	201	162	2	0	19	9	11	8	164	172	1	0	8	13	9	2	77
19 Hermanas Mirabal	33	264	91%	91%	92%	98%	14	6	71	53	0	0	8	9	1	10	36	41	0	0	1	1	4	2	40
20 Samaná	36	288	81%	17%	88%	72%	8	3	111	46	1	0	7	3	12	7	128	109	0	0	2	0	0	0	28
21 San Cristóbal	85	680	72%	68%	73%	79%	39	25	231	306	4	8	42	49	32	18	920	174	1	4	8	14	18	8	108
22 San Juan	78	624	83%	78%	80%	82%	40	23	239	126	7	5	46	34	16	5	52	21	0	0	2	6	13	12	103
23 San Pedro de Macorís	74	592	72%	22%	75%	56%	37	12	237	162	3	1	37	19	11	2	91	116	0	0	7	5	12	12	65
24 Sánchez Ramírez	43	344	91%	81%	90%	82%	20	10	187	110	2	1	20	24	7	2	53	30	0	0	5	4	4	2	26
25 Santiago	140	1120	73%	55%	70%	69%	72	52	663	576	8	3	73	68	27	8	336	154	2	0	42	8	53	9	256
26 Santiago. Rodríguez	28	224	39%	54%	44%	78%	1	1	26	15	0	1	0	4	3	1	14	12	0	0	0	2	0	6	3
27 Valverde	48	384	75%	50%	82%	73%	11	2	110	78	2	0	10	7	1	2	26	24	0	0	2	0	3	1	33
28 Monseñor Nouel	47	376	64%	64%	64%	77%	9	8	107	76	1	1	6	7	2	2	12	22	0	1	0	2	1	1	12
29 Monte Plata	55	440	55%	22%	62%	50%	17	16	185	139	3	0	15	10	7	0	37	36	3	0	9	3	11	0	51
30 Hato Mayor	43	344	98%	51%	96%	89%	20	10	186	112	1	0	8	2	16	6	108	80	2	0	12	3	8	0	27
31 San Jose de Ocoa	32	256	94%	100%	93%	97%	13	6	78	21	3	0	13	9	0	3	21	18	0	0	2	0	4	2	21
32 Santo Domingo	286	2288	48%	17%	50%	35%	191	68	1527	923	37	18	250	180	54	40	689	720	7	3	47	36	58	17	392
TOTAL PAIS	2219	17752	67%	40%	68%	61%	1008	472	7904	5365	247	82	1845	1606	378	186	5215	2966	50	11	358	162	407	175	2522

n.d.= no disponible

Cobertura de notificación semanal: notificaron 878 unidades a nivel nacional de 2,219 esperadas, para una cobertura de de un 40%.

La Conjuntivitis presentó un ligero aumento $\geq 25\%$ en Puerto Plata (34%), el Seibo (60%), Dajabón (75%); **La Hepatitis Virica Aguda** en Espaillat (29%) y San Cristóbal (50%); **La Enfermedad Transmitida por alimentos** en La Altagracia (46%) y Hermanas Mirabal (90%); **La Parotiditis Viral** y **la Varicela** no presentaron alarmas.

8
2012
174
30
39
35
8
30
19
23
14
13
15
9
21
12
18
9
26
27
19
7
73
41
43
20
82
45
29
15
10
23
12
96
1037