



El Boletín Epidemiológico Semanal es el instrumento de difusión oficial que utiliza la MSP para dar a conocer la situación epidemiológica de los eventos sujetos a notificación obligatoria que se

Enfermedades/eventos de vigilancia individual

- *Cólera
- *Dengue Clásico\Hemorrágico\SSD
- * Difteria
- *Enfermedad Febril Eruptiva
- *Enfermedad Febril Respiratoria (ETI-IRAG)
- *Enfermedad Meningocócica
- *Exposición Rábica\Rabia Humana
- * Malaria
- *Meningitis todas las formas
- *Parálisis Flácida\Poliomielitis
- *Tétanos Neonatal
- *Tétanos otras edades
- *Tosferina
- *Sintomático respiratorio/Tuberculosis
- *Muerte Infantil
- *Muerte Materna

Volumen

Boletín semanal

7

Desde el (12/02/2012) al (18/02/2012)

Dirección

C\ Santo Tomas de Aquino # 1, esq. Correa y Cidrón, Zona Universitaria, Distrito Nacional, Rep. Dominicana

Teléfonos:

809-686-9140

809-686-7347

809- 686-5337

1-809-200-4091

Fax: 809-689-8395

Email: sespas1@claro.net.do

Web:www.sespasdigepi.gob.do

Contenido

Enfermedades transmitidas por vectores

Enfermedades transmitidas por contacto directo

Enfermedades zoonóticas

Enfermedades prevenibles por vacunas

Influenza y otros virus respiratorios

Mortalidad infantil y materna

Situación Nacional de los Enfermedades Bajo Vigilancia Especial

Las provincias de Santo Domingo y Distrito Nacional concentran la mayor cantidad de casos sospechosos de cólera para esta semana. Se observa baja positividad 8% (3/36) en las muestras procesadas de cólera.

Las provincias que en las últimas cuatro semanas mantienen transmisión activa de leptospirosis son: Santiago, Duarte, Barahona, La Vega, Distrito Nacional, Espaillat y San Juan. Los serovarprevalentes presentes en lo que va del año es el Ictero (7 casos), Hebdomadi (3 casos), Castellonis y canícola (1 caso C/u).

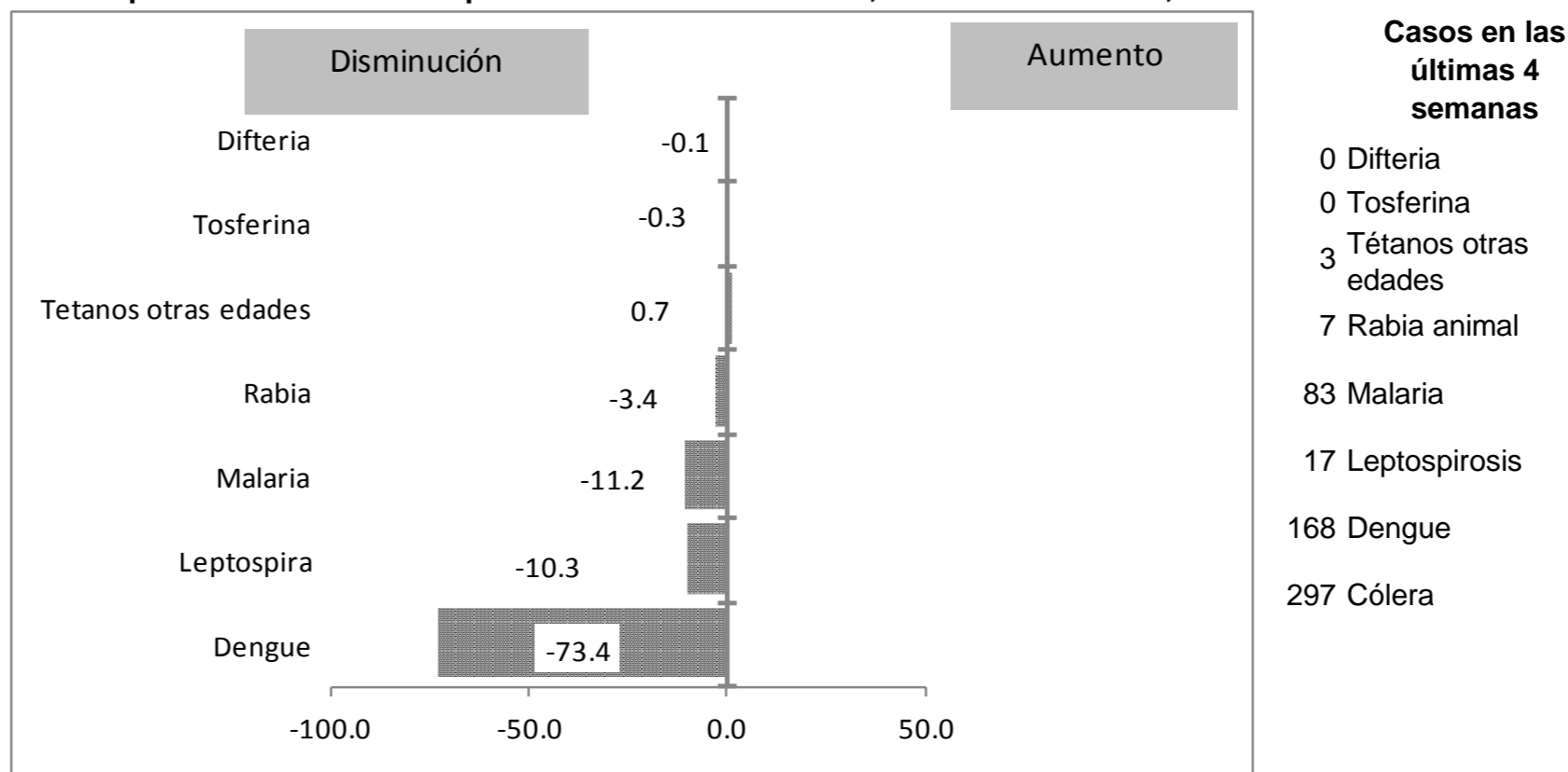
En esta semana en Malaria de los 10 importados (9 desde Haití y 1 desde Guinea Ecuatoria, Africa). Las provincias en alerta amarilla, por presentar de son Azua, Dajabón y Elías Piña. Las provincias en alerta verde, Duarte, La Romana y La Vega.

El mayor número de casos de rabia en las últimas cuatro semanas se registra en la provincia de Santo Domingo además de presentar una tendencia al aumento, además se detecta circulación en las provincias de San Cristóbal y Dajabón

En las últimas 4 semanas predominan como agente causal de gripe virus Parainfluenza.

Las enfermedades prevenibles por vacuna las parálisis flácidas han aumentado a nivel nacional en un 25%, se notificó un caso de Tétanos en otras edades (TOE) procedente del Distrito Nacional y un Tétanos neonatal (TNN) procedente de Bahoruco, correspondiente a un recién nacido de madre de nacionalidad haitiana con parto fortuito sin antecedentes de vacunación.

Gráfico No. 1 Reporte de enfermedades seleccionadas de notificación obligatoria, República Dominicana. Comparación de 4 semanas previas con datos históricos, últimos cinco años, 18 de febrero 2012



Alerta y Respuesta Rápida

Eventos de importancia nacional: Fuente:DPS Puerto Plata. Se detecta un brote de Gastroenteritis en el complejo turístico de Playa Dorada Puerto Plata, mediante búsqueda de registros de consultas se encontraron 39 pacientes atendidos en el Consultorio Medical Care Playa Dorada, atendidos entre el 6 y 13 de febrero del 2012. La El 85% (33 casos) de los casos identificados eran en canadienses, 5% (2 casos) Finlandeses, 1 caso en un Inglés y 1 caso en un brasileño; otros dos casos no reportan nacionalidad. Los casos se presentaron en tres hoteles del complejo turísticos Playa Dorada: Hotel Gran Paradise (30), Hotel Gran Ventana (8), Celuisma (1). Hasta la fecha la sospecha diagnóstica es Norovirus.

Fuente: Washington, OPS/OMS. El Centro para el control de enfermedades (CDC) confirmó el 15 de febrero del 2012 un caso de legionelosis en un masculino de 58 años de edad residente en New York, cuya enfermedad fue asociada a un viaje reciente a la República Dominicana. Los resultados de la prueba del antígeno en orina dieron positivo para legionela pneumophila serogrupo 1, El viaje fue al Meliá Caribe tropical en Punta Cana la estaba desde el 26 de diciembre 2011 al 2 de enero 2012. El paciente viajó con otras 5 personas una de las cuales fue hospitalizado por neumonía y septicemia el 7 de enero 2011, pero el diagnóstico para Legionella no fue realizado.

Eventos de importancia internacional: No hubo novedad



República Dominicana
Vice ministerio de Salud Colectiva
Dirección General de Epidemiología
Sistema Nacional de Vigilancia Epidemiológica



Red Programática: Enfermedades Emergentes y Reemergentes, EER

Responsable: Dirección General de Epidemiología

Programas involucrados: Dirección General de Epidemiología/ Programa Ampliado de Inmunizaciones

PROVINCIA	Meningitis (todas las formas)					Meningitis bacterianas								Enfermedad Meningocócica													
	Episodios		Tasas de incidencia x10.000 hab		Var. % de tasas	Numero de casos probables				Tasa incidencia		Var. % de tasas	Numero de defunciones				Numero de casos probables		Tasa incidencia		Var. % de tasas	Numero de defunciones					
	SE 1-7		SE 1-7			SE 7	SE 1-7			SE 1-7			SE 7	SE 1-7			SE 7	SE 1-7				SE 7	SE 1-7				
	2011	2012	2011	2012	2011	2012	2011	2012	2011	2012	2011	2012	2011	2012	2011	2012	2011	2012	2011	2012	2011	2012	2011	2012	2011	2012	
01 Distrito Nacional	90	21	90.0	21.0	-77%	0	0	1	0	0.7	0.0	-100%	0	0	0	0	0	0	1	0	0.7	0.0	-100%	0	0	0	0
02 Azua	0	1	0.0	1.0	**	0	0	1	0	3.0	0.0	-100%	0	0	0	0	0	0	0	0	0.0	0.0	**	0	0	0	0
03 Baoruco	0	1	0.0	1.0	**	0	0	0	0	0.0	0.0	**	0	0	0	0	0	0	0	0	0.0	0.0	**	0	0	0	0
04 Barahona	1	0	1.0	0.0	-100%	0	0	1	0	3.7	0.0	-100%	0	0	0	0	0	0	0	0	0.0	0.0	**	0	0	0	0
05 Dajabón	0	0	0.0	0.0	**	0	0	2	0	22.1	0.0	-100%	1	0	1	0	0	0	0	0	0.0	0.0	**	0	0	0	0
06 Duarte	1	0	1.0	0.0	-100%	2	0	0	0	0.0	0.0	**	0	0	0	0	0	0	0	0	0.0	0.0	**	0	0	0	0
07Elías Piña	1	0	1.0	0.0	-100%	0	0	1	0	10.2	0.0	-100%	0	0	0	0	0	0	0	0	0.0	0.0	**	0	0	0	0
08 El Seibo	5	1	5.0	1.0	-80%	0	0	0	0	0.0	0.0	**	0	0	0	0	0	0	0	0	0.0	0.0	**	0	0	0	0
09 Espaillat	0	3	0.0	3.0	**	0	0	0	0	0.0	0.0	**	0	0	0	0	0	0	0	0	0.0	0.0	**	0	0	0	0
10 Independencia	4	0	4.0	0.0	-100%	0	0	0	0	0.0	0.0	**	0	0	0	0	0	0	0	0	0.0	0.0	**	0	0	0	0
11 La Altagracia	0	2	0.0	2.0	**	0	0	0	0	0.0	0.0	**	0	0	0	0	0	0	0	0	0.0	0.0	**	0	0	0	0
12 La Romana	5	0	5.0	0.0	-100%	0	0	0	1	0.0	2.9	**	0	0	0	0	0	0	0	0	0.0	0.0	**	0	0	0	0
13 La Vega	0	0	0.0	0.0	**	0	0	0	0	0.0	0.0	**	0	0	0	0	0	1	0	1.7	0.0	-100%	0	0	0	0	
14 María Trinidad Sánchez	0	0	0.0	0.0	**	0	0	0	0	0.0	0.0	**	0	0	0	0	0	0	0	0	0.0	0.0	**	0	0	0	0
15 Monte Cristi	0	0	0.0	0.0	**	0	0	0	0	0.0	0.0	**	0	0	0	0	0	0	0	0	0.0	0.0	**	0	0	0	0
16 Pedernales	0	0	0.0	0.0	**	0	0	0	0	0.0	0.0	**	0	0	0	0	0	0	0	0	0.0	0.0	**	0	0	0	0
17 Peravia	6	0	6.0	0.0	-100%	1	0	1	0	3.6	0.0	-100%	0	0	0	0	0	0	0	0	0.0	0.0	**	0	0	0	0
18 Puerto Plata	0	0	0.0	0.0	**	0	0	0	0	0.0	0.0	**	0	0	0	0	0	0	0	0	0.0	0.0	**	0	0	0	0
19 Hermanas Mirabal	0	0	0.0	0.0	**	0	0	0	0	0.0	0.0	**	0	0	0	0	0	0	0	0	0.0	0.0	**	0	0	0	0
20 Samaná	0	1	0.0	1.0	**	0	0	1	0	7.4	0.0	-100%	0	0	0	0	0	0	0	0	0.0	0.0	**	0	0	0	0
21 San Cristóbal	22	0	22.0	0.0	-100%	1	0	1	0	1.1	0.0	-100%	0	0	0	0	0	0	0	0	0.0	0.0	**	0	0	0	0
22 San Juan	1	0	1.0	0.0	-100%	0	0	0	0	0.0	0.0	**	0	0	0	0	0	1	0	1	0.0	3.0	**	0	0	0	0
23 San Pedro de Macorís	0	0	0.0	0.0	**	0	0	0	2	0.0	4.3	**	0	0	0	0	0	0	0	0	0.0	0.0	**	0	0	0	0
24 Sánchez Ramírez	0	0	0.0	0.0	**	0	0	0	0	0.0	0.0	**	0	0	0	0	0	0	0	0	0.0	0.0	**	0	0	0	0
25 Santiago	8	10	8.0	10.0	25%	0	0	2	0	1.4	0.0	-100%	0	0	0	0	0	1	0	0.7	0.0	-100%	0	0	0	0	
26 Santiago Rodríguez	0	0	0.0	0.0	**	0	0	0	0	0.0	0.0	**	0	0	0	0	0	0	0	0	0.0	0.0	**	0	0	0	0
27 Valverde	0	0	0.0	0.0	**	0	0	0	0	0.0	0.0	**	0	0	0	0	0	0	0	0	0.0	0.0	**	0	0	0	0
28 Monseñor Nouel	0	0	0.0	0.0	**	0	0	0	0	0.0	0.0	**	0	0	0	0	0	0	0	0	0.0	0.0	**	0	0	0	0
29 Monte Plata	3	0	3.0	0.0	-100%	0	1	1	1	3.5	3.4	-1%	0	0	0	0	0	0	0	0	0.0	0.0	**	0	0	0	0
30 Hato Mayor	1	1	1.0	1.0	0%	0	0	0	0	0.0	0.0	**	0	0	0	0	0	0	0	0	0.0	0.0	**	0	0	0	0
31 San Jose de Ocoa	0	0	0.0	0.0	**	0	0	0	0	0.0	0.0	**	0	0	0	0	0	0	0	0	0.0	0.0	**	0	0	0	0
32 Santo Domingo	9	2	9.0	2.0	-78%	1	0	6	0	2.0	0.0	-100%	0	0	1	0	0	0	2	1	0.7	0.3	-51%	1	0	1	0
Extranjera	0	0	0.00	0.00	**	0	0	0	0			**	0	0	0	0	0	0	0			**	0	0	0	0	
TOTAL PAIS	157	43	1.2	0.3	-73%	5	1	18	4	1.3	0.3	-78%	1	0	2	0	0	1	5	2	0.4	0.1	-60%	1	0	1	0

Meningitis Bacteriana: en la semana se notificó un caso probable residente en Monte Plata y referido al H. Robert Reíd Cabral en donde evoluciona satisfactoriamente, los resultados del cultivo del Líquido Céfaloraquídeo y hemocultivo, están pendiente. Con este caso existe un acumulado de 43 para una disminución de 73%, comparado con el pasado año, para este período.

Enfermedad Meningocócica: en la semana se notificó un caso probable y uno confirmado a Neisseria Meningitidis "Y". Ambos pertenecen al municipio Santo Domingo Este y en la actualidad reciben asistencia en el Hospital Robert Reíd Cabral. La investigación en torno a cada caso, no estableció parentesco ni vínculos geográficos de cercanía a y se realizaron las intervenciones de prevención y control entorna a cada caso.

(**) No casos año previo



Dirección General de Epidemiología
Sistema Nacional de Vigilancia Epidemiológica

Red Programática: Prevención y control de Zoonosis

Responsable: Centro Antirrábico Nacional \ Dirección General de Epidemiología

Programas involucrados: Centro Antirrábico Nacional \ Dirección General de Epidemiología

PROVINCIA	Rabia													Leptospirosis																	
	Número de casos rabia animal				Tasa incidencia		Var. % de tasas	Alerta y tendencia	Número de personas agredidas por animales*				Var. % de casos	Número de casos rabia humana				Número de casos sospechosos				Número de casos probables				Var. % de casos	Alerta y tendencia	Número de defunciones			
	SE 7		SE 1-7		SE 1-7				SE 7	SE 1-7	SE 1-7	SE 1-7		SE 7	SE 1-7	SE 7	SE 1-7	SE 7	SE 1-7	SE 7	SE 1-7	SE 7	SE 1-7	SE 7	SE 1-7			SE 7	SE 1-7	SE 7	SE 1-7
	2011	2012	2011	2012	2011	2012	2011	2012					2011													2012	2011				
01 Distrito Nacional	0	0	4	0	0.7	0.0	-100%	→	195	205	1557	1295	-17%	0	0	0	0	0	1	1	19	0	0	0	1	100%	→	0	0	0	0
02 Azua	0	0	0	0	0.0	0.0	**	→	7	1	44	36	-18%	0	0	0	0	0	1	0	6	0	0	0	1	100%	→	0	0	0	0
03 Baoruco	0	0	0	0	0.0	0.0	**	→	10	1	53	20	-62%	0	0	0	0	0	0	1	0	0	0	0	**	→	0	0	0	0	
04 Barahona	0	0	0	0	0.0	0.0	**	→	6	2	73	43	-41%	0	0	0	0	0	0	8	0	0	0	5	100%	→	0	0	0	1	
05 Dajabón	0	0	0	1	0.0	2.7	**	→	0	1	19	7	-63%	0	0	0	0	0	0	2	0	0	0	0	**	→	0	0	0	0	
06 Duarte	0	0	0	0	0.0	0.0	**	→	8	0	42	22	-48%	0	0	0	0	1	3	12	20	0	1	0	5	100%	↑	0	0	0	0
07 Elías Piña	0	0	0	0	0.0	0.0	**	→	3	3	9	16	78%	0	0	0	0	0	0	0	0	0	0	0	**	→	0	0	0	0	
08 El Seibo	0	0	0	0	0.0	0.0	**	→	10	3	44	38	-14%	0	0	0	0	0	0	2	0	0	0	0	**	→	0	0	0	0	
09 Espaillat	0	0	0	0	0.0	0.0	**	→	7	0	31	17	-45%	0	0	0	0	2	0	10	9	0	0	0	2	100%	→	0	0	0	0
10 Independencia	0	0	0	0	0.0	0.0	**	→	3	0	34	29	-15%	0	0	0	0	0	0	0	0	0	0	0	**	→	0	0	0	0	
11 La Altagracia	0	0	0	0	0.0	0.0	**	→	5	2	23	31	35%	0	0	0	0	1	0	2	2	0	0	1	0	**	→	0	0	0	0
12 La Romana	0	0	0	0	0.0	0.0	**	→	10	1	88	36	-59%	0	0	0	0	0	0	1	0	0	0	0	**	→	0	0	0	0	
13 La Vega	0	0	0	0	0.0	0.0	**	→	19	7	114	80	-30%	0	0	0	0	4	0	12	6	0	0	3	3	0%	→	0	0	0	0
14 María Trinidad Sánchez	0	0	0	0	0.0	0.0	**	→	6	0	27	19	-30%	0	0	0	0	0	1	2	3	0	0	0	0	**	→	0	0	0	0
15 Monte Cristi	0	0	0	0	0.0	0.0	**	→	1	4	41	40	-2%	0	0	0	0	0	0	3	0	0	0	1	0	**	→	0	0	1	0
16 Pedernales	0	0	0	0	0.0	0.0	**	→	3	2	12	13	8%	0	0	0	0	0	0	0	0	0	0	0	**	→	0	0	0	0	
17 Peravia	0	0	0	0	0.0	0.0	**	→	4	1	72	72	0%	0	0	0	0	0	0	0	0	0	0	0	**	→	0	0	0	0	
18 Puerto Plata	0	0	0	0	0.0	0.0	**	→	13	3	126	117	-7%	0	0	0	0	2	3	11	10	1	0	3	0	**	→	0	0	0	0
19 Hermanas Mirabal	0	0	0	0	0.0	0.0	**	→	1	7	20	48	140%	0	0	0	0	0	0	12	6	0	0	1	0	**	→	0	0	0	0
20 Samaná	0	0	0	0	0.0	0.0	**	→	1	2	15	53	253%	0	0	0	0	0	0	0	0	0	0	0	**	→	0	0	0	0	
21 San Cristóbal	1	1	3	4	0.8	1.1	31%	↑	56	26	273	256	-6%	0	0	0	0	0	0	1	0	0	0	0	**	→	0	0	0	0	
22 San Juan	0	0	0	0	0.0	0.0	**	→	8	6	60	45	-25%	0	0	0	0	0	0	5	0	0	0	1	100%	→	0	0	0	0	
23 San Pedro de Macorís	0	0	2	0	1.1	0.0	-100%	→	54	5	318	266	-16%	0	0	0	0	0	0	5	0	0	0	0	**	→	0	0	0	0	
24 Sánchez Ramírez	0	0	0	0	0.0	0.0	**	→	2	7	35	38	9%	0	0	0	0	0	0	1	3	0	0	0	0	**	→	0	0	0	0
25 Santiago	0	0	0	0	0.0	0.0	**	→	43	28	306	290	-5%	0	0	0	0	2	0	13	12	1	0	4	5	20%	→	0	0	1	0
26 Santiago Rodríguez	0	0	0	0	0.0	0.0	**	→	1	0	7	6	-14%	0	0	0	0	0	0	0	0	0	0	0	**	→	0	0	0	0	
27 Valverde	0	0	0	0	0.0	0.0	**	→	2	0	5	22	340%	0	0	0	0	0	0	1	0	0	0	1	100%	→	0	0	0	0	
28 Monseñor Nouel	0	0	0	0	0.0	0.0	**	→	5	5	24	32	33%	0	0	0	0	0	0	4	3	0	0	1	0	**	→	0	0	0	0
29 Monte Plata	0	0	0	0	0.0	0.0	**	→	11	6	80	70	-13%	0	0	0	0	0	0	2	2	0	0	0	0	**	→	0	0	0	0
30 Hato Mayor	0	0	0	0	0.0	0.0	**	→	16	0	71	22	-69%	0	0	0	0	0	0	1	0	0	0	1	0	**	→	0	0	0	0
31 San José de Ocoa	0	0	0	0	0.0	0.0	**	→	5	0	49	19	-61%	0	0	0	0	0	0	0	0	0	0	0	0	**	→	0	0	0	0
32 Santo Domingo	2	0	8	7	0.7	0.6	-14%	↑	68	8	313	202	-35%	0	0	0	0	6	3	16	26	0	0	3	1	-200%	→	0	0	0	0
Extranjera							**						**												**						
TOTAL PAIS	3	1	17	12	0.3	0.2	-30%		583	336	3985	3300	-17%	0	0	0	0	18	12	104	151	2	1	18	25	28%	0	0	2	1	

Alerta de brote

	Sin casos y/o evidencia de circulación
	Menos de 1 caso/1000 habitantes o circulación de agente demostrada en las últimas cuatro semanas
	1 a 10 casos/1000 habitantes y circulación de agente
	Mas de 10 casos/1000 habitantes y circulación de agente

Tendencia

→ Sin cambios ↑ Aumento ↓ Disminución

Rabia: en esta semana se reportarán (2) casos sospechosos (1) de ellos con resultado positivo a rabia en canino, procedente del Municipio San Cristóbal/Centro del Pueblo. El mayor número de casos en las últimas cuatro semanas se registra en la provincia de Santo Domingo además de presentar una tendencia al aumento. A la fecha el sistema de vigilancia ha captado 12 casos.

Leptospirosis: durante esta semana se notificaron 41 casos sospechosos, de estos doce (12) corresponden a esta semana, por FIS. El total acumulado de casos notificados durante el presente año es de 151 casos sospechosos y 14 defunción sospechosas. Las provincias con transmisión activa en las últimas cuatro semanas son: Santiago, Duarte, Barahona, La Vega, Distrito Nacional, Espaillat y San Juan. Hasta la fecha tenemos veinticinco (25) casos y una (1) defunción probables. Los serovarprevalentes presentes en lo que va del año es el Ictero (7 casos), Hebdomadi (3 casos), Castellonis y canicola (1 caso C/u).

(**) No casos año previo



República Dominicana
 Vice ministerio de Salud Colectiva
 Dirección General de Epidemiología
 Programa Ampliado de Inmunización
 Sistema Nacional de Vigilancia Epidemiológica
BOLETIN EPIDEMIOLOGICO SEMANA 7 año 2011



Red Programática: Prevención y control de la Mortalidad y Morbilidad Materna y de la niñez (incluye nutrición e inmunizaciones)
Responsable: Programa Ampliado de Inmunizaciones
Programas involucrados: Programa Ampliado de Inmunizaciones \ Dirección General de Epidemiología

PROVINCIA	DIFTERIA					TOSFERINA					TETANOS OTRAS EDADES													
	Numero de casos probables				Var. % de casos	Numero de defunciones probables				Var. % de casos	Numero de defunciones probables				Var. % de casos									
	SE-7	SE 1-7	SE-7	SE 1-7		SE-7	SE 1-7	SE-7	SE 1-7		SE-7	SE 1-7	SE-7	SE 1-7										
	2011	2012	2011	2012		2011	2012	2011	2012		2011	2012	2011	2012										
01 Distrito Nacional	0	0	0	0	**	0	0	0	0	0	0	1	0	-100%	0	0	0	0	**	0	0	0	0	1
02 Azua	0	0	0	0	**	0	0	0	0	0	0	0	0	**	0	0	0	0	**	0	0	0	0	0
03 Baoruco	0	0	0	0	**	0	0	0	0	0	0	0	0	**	0	0	0	0	**	0	0	0	0	0
04 Barahona	0	0	0	0	**	0	0	0	0	0	0	0	0	**	0	0	0	0	**	0	0	0	0	0
05 Dajabón	0	0	0	0	**	0	0	0	0	0	0	0	0	**	0	0	0	0	**	0	0	0	0	0
06 Duarte	0	0	0	0	**	0	0	0	0	0	0	0	0	**	0	0	0	0	**	0	0	0	0	0
07 Elías Piña	0	0	0	0	**	0	0	0	0	0	0	0	0	**	0	0	0	0	**	0	0	0	0	0
08 El Seibo	0	0	0	0	**	0	0	0	0	0	0	0	0	**	0	0	0	0	**	0	0	0	0	0
09 Espaillat	0	0	0	0	**	0	0	0	0	0	0	0	0	**	0	0	0	0	**	0	0	0	0	0
10 Independencia	0	0	0	0	**	0	0	0	0	0	0	0	0	**	0	0	0	0	**	0	0	0	0	0
11 La Altagracia	0	0	0	0	**	0	0	0	0	0	0	0	0	**	0	0	0	0	**	0	0	0	0	0
12 La Romana	0	0	0	0	**	0	0	0	0	0	0	0	0	**	0	0	0	0	**	0	0	0	0	0
13 La Vega	0	0	0	0	**	0	0	0	0	0	0	1	0	-100%	0	0	0	0	**	0	0	0	0	0
14 María Trinidad Sánchez	0	0	0	0	**	0	0	0	0	0	0	0	0	**	0	0	0	0	**	0	0	0	0	0
15 Montecristí	0	0	0	0	**	0	0	0	0	0	0	0	0	**	0	0	0	0	**	0	0	0	0	1
17 Pedernales	0	0	0	0	**	0	0	0	0	0	0	0	0	**	0	0	0	0	**	0	0	0	1	0
17 Peravia	0	0	0	0	**	0	0	0	0	0	0	0	0	**	0	0	0	0	**	0	0	0	0	0
18 Puerto Plata	0	0	0	0	**	0	0	0	0	0	0	0	0	**	0	0	0	0	**	0	0	0	0	0
19 Hermanas Mirabal	0	0	0	0	**	0	0	0	0	0	0	0	0	**	0	0	0	0	**	0	0	0	0	0
20 Samaná	0	0	0	0	**	0	0	0	0	0	0	0	0	**	0	0	0	0	**	0	0	0	1	0
21 San Cristóbal	0	0	0	0	**	0	0	0	0	0	0	0	0	**	0	0	0	0	**	0	0	0	0	0
22 San Juan	0	0	0	0	**	0	0	0	0	0	0	0	0	**	0	0	0	0	**	0	0	0	0	0
23 San Pedro de Macoris	0	0	0	0	**	0	0	0	0	0	0	0	0	**	0	0	0	0	**	0	0	0	0	0
24 Sánchez Ramírez	0	0	0	0	**	0	0	0	0	0	0	0	0	**	0	0	0	0	**	0	0	0	0	0
25 Santiago	0	0	1	0	-100%	0	0	1	0	0	0	0	0	**	0	0	0	0	**	0	0	3	0	-100%
26 Santiago Rodríguez	0	0	0	0	**	0	0	0	0	0	0	0	0	**	0	0	0	0	**	0	0	0	0	0
27 Valverde	0	0	0	0	**	0	0	0	0	0	0	0	0	**	0	0	0	0	**	0	0	1	1	0%
28 Monseñor Nouel	0	0	0	0	**	0	0	0	0	0	0	0	0	**	0	0	0	0	**	0	0	1	0	-100%
29 Monte Plata	0	0	0	0	**	0	0	0	0	0	0	0	0	**	0	0	0	0	**	0	0	0	0	0
30 Hato Mayor	0	0	0	0	**	0	0	0	0	0	0	0	0	**	0	0	0	0	**	0	0	0	0	0
31 San José de Ocoa	0	0	0	0	**	0	0	0	0	0	0	0	0	**	0	0	0	0	**	0	0	0	0	0
32 Santo Domingo	0	0	0	0	**	0	0	0	0	0	0	0	0	**	0	0	0	0	**	0	0	2	0	-100%
Extranjera	0	0	0	0	**	0	0	0	0	0	0	0	0	**	0	0	0	0	**	0	0	0	0	0
TOTAL PAIS	0	0	1	0	-100%	0	0	1	0	0	0	2	0	-100%	0	0	0	0	0	0	1	12	6	-50%

No.de casos de EPV en eliminación

Enfermedad	2010	2011	2012
Polio	0	0	0
Sarampión	0	0	0
Rubeola	0	0	0
Tétanos neonatal	3	2	0

Durante la semana 7 se notificarán 3 casos de Enfermedad febril eruptiva (EFE) procedentes de Santo Domingo y Puerto Plata, correspondiente a semanas anteriores por fecha de inicio de síntomas; se notificó un caso de Parálisis flácida aguda (PFA) procedente de San Cristóbal; se notificó un caso de Tétanos en otras edades (TOE) procedente del Distrito Nacional y un Tétanos neonatal (TNN) procedente de Bahoruco, correspondiente a un recién nacido de madre de nacionalidad haitiana con parto fortuito sin antecedentes de vacunación. La difteria, Tos ferina, TOE y EFE se observa una disminución con relación al acumulado a la misma semana del año anterior. Los casos de PFA mostraron un incremento a nivel nacional en 25% en relación a la misma semana del año pasado.

PROVINCIA	Parálisis flácida aguda <15 años					Enfermedad Febril Eruptiva								
	Numero de casos probables				Var. % de casos	Numero de defunciones probables				Tendencia				
	SE-7	SE 1-7	SE-7	SE 1-7		SE-7	SE 1-7	SE-7	SE 1-7					
	2011	2012	2011	2012		2011	2012	2011	2012					
01 Distrito Nacional	0	0	0	0	**	0	0	0	0	0	0	4	**	
02 Azua	0	0	0	0	**	0	0	0	0	0	0	0	**	
03 Baoruco	0	0	1	0	-100%	0	0	0	0	0	0	0	**	
04 Barahona	0	0	0	0	**	0	0	0	0	0	0	0	**	
05 Dajabón	0	0	0	0	**	0	0	0	0	0	0	0	**	
06 Duarte	1	0	1	0	-100%	0	0	0	0	0	0	0	**	
07 Elías Piña	0	0	0	0	**	0	0	0	0	0	0	0	**	
08 El Seibo	0	0	0	0	**	0	0	0	0	0	0	0	**	
09 Espaillat	0	0	0	0	**	0	0	0	0	0	0	0	**	
10 Independencia	0	0	0	0	**	0	0	0	0	0	0	0	**	
11 La Altagracia	0	0	0	0	**	0	0	0	0	0	2	1	-50%	
12 La Romana	0	0	0	0	**	0	0	0	0	0	0	0	**	
13 La Vega	0	0	0	0	**	0	0	0	0	0	0	0	**	
14 María Trinidad Sánchez	0	0	0	0	**	0	0	0	0	0	0	0	**	
15 Monte Cristi	0	0	0	0	**	0	0	0	0	0	0	0	**	
17 Pedernales	0	0	0	0	**	0	0	0	0	0	0	0	**	
17 Peravia	0	0	0	0	**	0	0	0	0	0	0	1	**	
18 Puerto Plata	0	0	0	0	**	0	0	0	0	0	1	6	500%	
19 Hermanas Mirabal	0	0	0	0	**	0	0	0	0	0	0	1	**	
20 Samaná	0	0	0	0	**	0	0	0	0	0	1	0	-100%	
21 San Cristóbal	0	1	0	1	**	0	0	0	0	0	3	0	-100%	
22 San Juan	0	0	0	0	**	0	0	0	0	0	0	0	**	
23 San Pedro de Macoris	0	0	0	0	**	0	0	0	0	0	0	0	**	
24 Sánchez Ramírez	0	0	0	0	**	0	0	0	0	0	0	0	**	
25 Santiago	0	0	0	1	**	0	0	0	0	1	0	1	-100%	
26 Santiago Rodríguez	0	0	0	0	**	0	0	0	0	0	0	0	**	
27 Valverde	0	0	0	0	**	0	0	0	0	0	2	1	-50%	
28 Monseñor Nouel	0	0	0	1	**	0	0	0	0	1	0	3	-67%	
29 Monte Plata	0	0	0	1	**	0	0	0	0	0	0	0	**	
30 Hato Mayor	0	0	0	0	**	0	0	0	0	0	0	0	**	
31 San José de Ocoa	0	0	0	0	**	0	0	0	0	0	0	0	**	
32 Santo Domingo	0	0	2	1	-50%	0	0	0	0	0	6	1	-83%	
Extranjera	0	0	0	0	**	0	0	0	0	0	0	0	**	
TOTAL PAIS	1	1	4	5	25%	0	0	0	0	2	0	19	16	-16%



República Dominicana
 Ministerio de Salud Pública
 Dirección General de Epidemiología
 Sistema Nacional de Vigilancia Epidemiológica
 Boletín epidemiológico semanal 7 año 2012

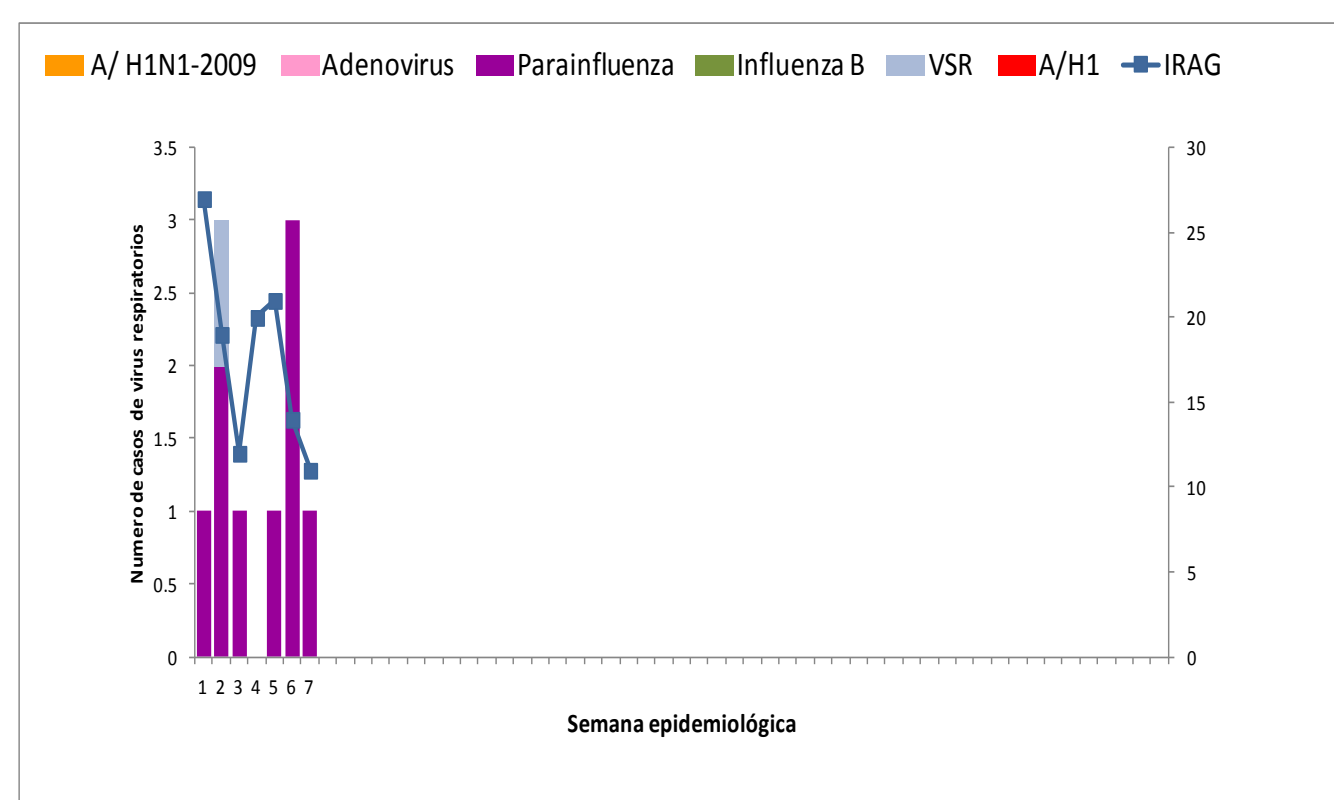


Red programática: Enfermedades Emergentes y Reemergentes, EER
Responsable: Dirección General de Epidemiología (DIGEPI)
Programas involucrados: Programa Ampliado de Inmunización y DIGEPI
Vigilancia de Influenza y otros virus respiratorios

Enfermedad febril respiratoria aguda

PROVINCIA	2011		2012		Var, % de tasas
	Casos	Tasas por 10,000 habitantes	Casos	Tasas por 10,000 habitantes	
01 Distrito Nacional	35883	16566.69	31194	14221.29	-14%
02 Azua	9503	20187.18	7299	15339.30	-24%
03 Baoruco	5791	25862.67	4365	19253.70	-26%
04 Barahona	8180	21032.12	6721	17143.64	-18%
05 Dajabón	4099	31643.11	2806	21533.01	-32%
06 Duarte	12803	22130.42	8266	14213.79	-36%
07 Elías Piña	2786	19914.22	2348	16645.44	-16%
08 El Seibo	5328	25832.49	5594	26811.93	4%
09 Espaillat	11665	25404.15	9951	21525.61	-15%
10 Independencia	4610	42784.99	3718	34016.47	-20%
11 La Altagracia	5568	12332.23	5433	11766.21	-5%
12 La Romana	3904	8138.84	3703	7624.23	-6%
13 La Vega	19236	23064.75	13663	16232.36	-30%
14 María Trinidad Sánchez	6505	23760.89	4663	16955.42	-29%
15 Monte Cristi	9378	39978.03	6968	29434.28	-26%
17 Pedernales	1951	39235.80	1439	28517.86	-27%
17 Peravia	11260	28535.23	10231	25565.09	-10%
18 Puerto Plata	18245	28755.45	14946	23388.62	-19%
19 Hermanas Mirabal	6068	30487.75	5412	27118.67	-11%
20 Samaná	2224	11592.39	3209	16572.45	43%
21 San Cristóbal	17781	13740.44	19638	14890.98	8%
22 San Juan	10641	22586.18	10178	21643.01	-4%
23 San Pedro de Macorís	12833	19521.13	10539	15815.51	-19%
24 Sánchez Ramírez	10058	33384.78	7955	26341.23	-21%
25 Santiago	29460	14442.91	27357	13233.77	-8%
26 Santiago Rodríguez	1507	14319.07	3032	28888.89	102%
27 Valverde	7247	19549.60	6500	17312.11	-11%
28 Monseñor Nouel	7843	20705.38	8153	21261.05	3%
29 Monte Plata	8607	21026.21	7143	17248.34	-18%
30 Hato Mayor	7154	40765.77	7290	41331.04	1%
31 San José de Ocoa	4712	35373.33	4103	30781.97	-13%
32 Santo Domingo	45814	10652.37	33156	7581.48	-29%
Total PAIS	348644	18110.31	296973	15236.74	-16%

Número de casos de virus respiratorios por tipo y de infección respiratoria aguda grave detectados a través de la vigilancia centinela, SE 07 del 2012



IRA: hasta esta semana se han notificado al sistema 296, 973 casos de Infección Respiratoria Aguda, incrementándose ligeramente >25% en Santiago Rodríguez y Samaná. Se atendieron 30,355 casos con una cobertura de un 42%. Se identificó la circulación de 1 caso de Parainfluenza Virus tipo 2 en el Ens. Espaillat, Provincia de Santiago.



Red programática: Enfermedades Emergentes y Reemergentes, EER
Responsable: Dirección General de Epidemiología (DIGEPI)
Programas involucrados: Programa de Salud Ambiental y DIGEPI

Provincia	Enfermedad diarreica aguda										Cólera										Alerta y tendencia			
	Episodios		Tasas de incidencia x10,000 hab		Casos sospechosos				Tasa de Incidencia x 100 hab		Var. % de tasas	Número de defunciones				Letalidad *		Casos hospitalizados		Número de casos investigados por el laboratorio		% Casos positivos		
	SE 1-7	2012	SE 1-7	2012	SE 7	2012	SE 1-7	2012	SE 1-7	2012		SE 7	2012	SE 1-7	2012	SE 1 a la 6-2012	2012 SE-7	SE 1 a la 6-2012	2012 SE-7	SE 1 a la 6-2012		2012 SE-7	SE 1 a la 6-2012	2012 SE-7
	2011	2012	2011	2012	2011	2012	2011	2012	2011	2012		2011	2012	2011	2012	2011	2012	2011	2012	2011		2012	2011	2012
01 Distrito Nacional	15965	11421	1053.0	743.8	35	9	118	180	0.1	0.1	0.5	0	0	1	0	0.0	0.0	154	9	13	0	15%	**	→
02 Azua	1652	960	501.3	288.2	1	0	24	1	0.1	0.0	-1.0	0	0	0	0	0.0	**	1	0	0	0	**	**	
03 Baoruco	1867	1154	1191.1	727.2	2	0	45	0	0.3	0.0	-1.0	0	0	0	0	0.0	**	0	0	0	0	**	**	
04 Barahona	3028	1983	1112.2	722.6	2	1	13	7	0.0	0.0	-0.5	0	0	0	0	0.0	0.0	7	1	6	1	33%	0%	→
05 Dajabón	561	548	618.7	600.8	2	0	14	0	0.2	0.0	-1.0	0	0	0	1	7.1	**	0	0	0	0	**	**	
06 Duarte	2596	1787	641.0	439.0	3	21	8	36	0.0	0.1	3.5	0	0	0	0	0.0	0.0	34	20	23	8	13%	0%	↑
07 Elías Piña	687	570	701.5	577.3	2	1	40	12	0.4	0.1	-0.7	0	0	2	0	0.0	0.0	12	1	0	0	**	**	
08 El Seibo	1142	1866	791.0	1277.7	2	0	13	0	0.1	0.0	-1.0	0	0	0	0	0.0	**	0	0	0	0	**	**	
09 Espaillat	2259	1716	702.8	530.3	11	0	38	5	0.1	0.0	-0.9	0	0	1	0	0.0	**	5	0	4	0	0%	**	→
10 Independencia	1155	723	1531.3	945.0	2	0	43	0	0.6	0.0	-1.0	0	0	1	0	0.0	**	0	0	0	0	**	**	
11 La Altagracia	2162	1416	684.1	438.1	1	0	16	4	0.1	0.0	-0.8	0	0	2	0	0.0	**	4	0	2	0	50%	**	→
12 La Romana	1135	794	338.0	233.5	1	0	8	0	0.0	0.0	-1.0	0	0	0	1	12.5	**	0	0	0	0	**	**	
13 La Vega	3909	2350	669.6	398.8	2	0	10	4	0.0	0.0	-0.6	0	0	0	0	0.0	**	4	0	4	0	25%	**	
14 María Trinidad Sánchez	2063	1425	1076.5	740.2	0	1	1	26	0.0	0.1	24.9	0	0	0	0	0.0	0.0	20	1	7	0	57%	**	→
15 Monte Cristi	1836	1458	1118.1	879.8	6	0	58	0	0.4	0.0	-1.0	0	0	0	1	1.7	**	0	0	0	0	**	**	
16 Pedernales	570	228	1637.6	645.5	8	0	35	0	1.0	0.0	-1.0	0	0	0	0	0.0	**	0	0	0	0	**	**	
17 Peravia	1538	1707	556.8	609.3	0	0	4	2	0.0	0.0	-0.5	0	0	0	0	0.0	**	2	0	2	0	0%	**	→
18 Puerto Plata	3557	2729	800.9	610.1	4	7	33	25	0.1	0.1	-0.2	0	0	3	0	0.0	0.0	25	7	17	6	59%	33%	→
19 Hermanas Mirabal	1100	852	789.5	609.9	0	0	6	2	0.0	0.0	-0.7	0	0	0	0	0.0	**	2	0	2	0	0%	**	→
20 Samaná	593	819	441.6	604.2	0	0	0	3	0.0	0.0	**	0	0	0	0	**	**	3	0	3	0	33%	**	→
21 San Cristóbal	5167	3980	570.4	431.1	20	8	45	13	0.0	0.0	-0.7	0	0	1	0	0.0	0.0	10	5	5	5	0%	0%	
22 San Juan	3487	1901	1057.3	577.5	0	7	110	47	0.3	0.1	-0.6	0	0	1	0	0.0	0.0	30	2	4	0	25%	**	→
23 San Pedro de Macoris	3126	2922	679.3	626.4	0	0	0	5	0.0	0.0	**	0	0	0	0	**	**	5	0	5	0	40%	**	→
24 Sánchez Ramírez	2419	1644	1147.0	777.7	0	0	4	0	0.0	0.0	-1.0	0	0	2	0	0.0	**	0	0	0	0	**	**	
25 Santiago	6361	4924	445.5	340.3	25	0	144	26	0.1	0.0	-0.8	0	0	3	0	0.0	**	25	0	10	0	0%	**	
26 Santiago Rodríguez	214	392	290.5	533.6	0	0	2	8	0.0	0.1	3.0	0	0	0	0	0.0	**	8	0	8	0	25%	**	→
27 Valverde	1558	1504	600.4	572.3	12	0	44	0	0.2	0.0	-1.0	0	0	1	0	0.0	**	0	0	0	0	**	**	
28 Monseñor Nouel	1591	1674	600.0	623.6	11	1	42	22	0.2	0.1	-0.5	0	0	0	0	0.0	0.0	21	1	9	1	0%	0%	→
29 Monte Plata	2293	1528	800.2	527.1	0	0	3	3	0.0	0.0	0.0	0	0	0	0	0.0	**	3	0	2	0	0%	**	→
30 Hato Mayor	1453	1482	1182.8	1200.3	1	0	2	0	0.0	0.0	-1.0	0	0	0	0	0.0	**	0	0	0	0	**	**	
31 San José de Ocoa	820	771	879.4	826.3	0	0	13	6	0.1	0.1	-0.5	0	0	0	2	15.4	**	5	0	3	0	0%	**	→
32 Santo Domingo	18263	10643	606.6	347.7	27	17	132	150	0.0	0.0	0.1	1	0	6	0	0.0	0.0	137	14	90	15	12%	7%	→
Extranjera					0	0	9	0				0	0	0	0	0.0	**	0	0	0	0	**	**	
TOTAL PAÍS	96127	69871	713.3	512.1	180	73	1,077	587	0.1	0.0	-0.5	1	0	24	5	0.5	0.0	517	61	219	36	18%	8%	

*Corresponde a la defunciones sospechosas y confirmadas sobre el total de casos sospechosos de cólera por 100

88.1

37

49

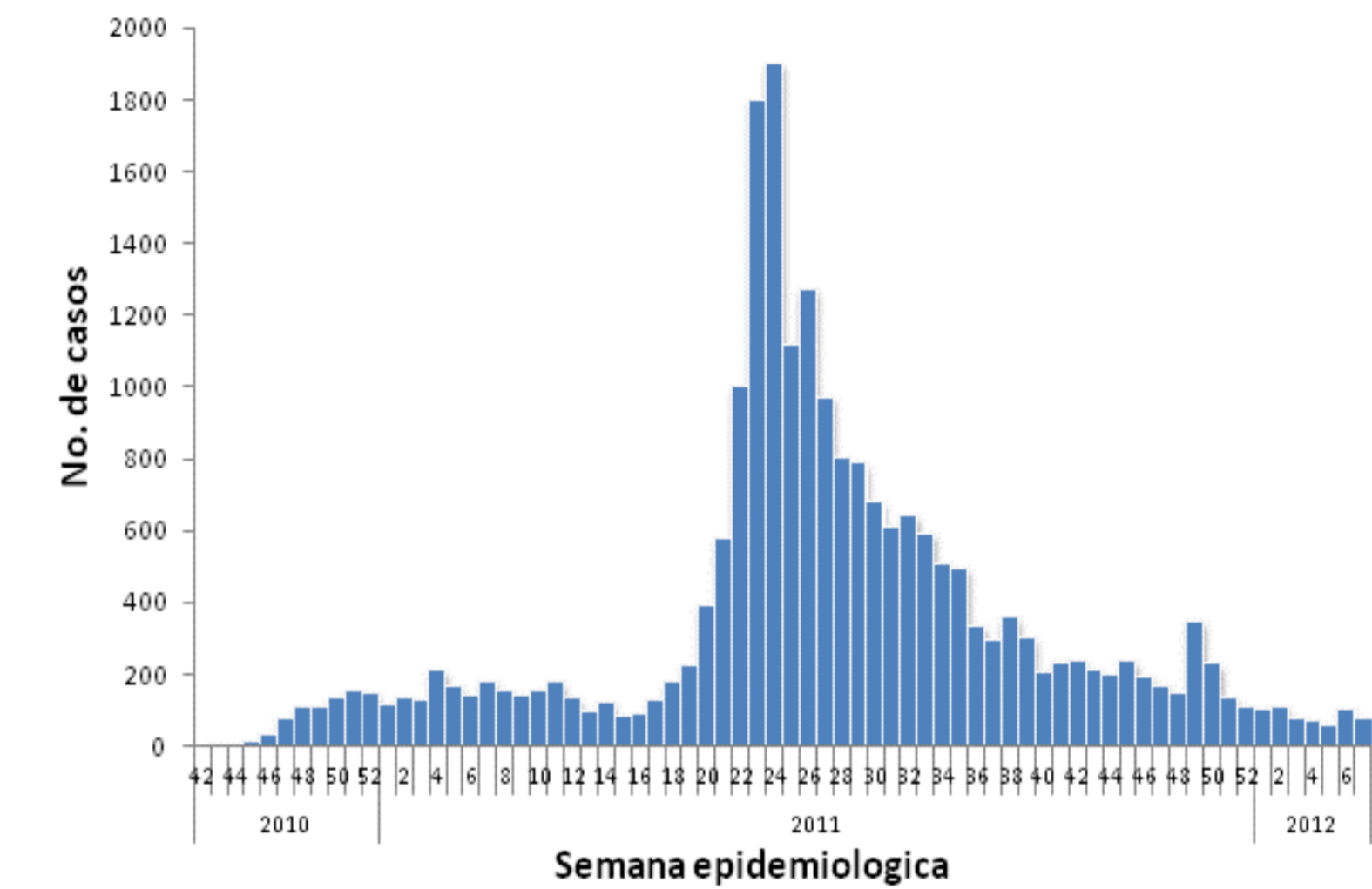
Alerta de brote

No se ha demostrado circulación en las últimas dos semanas
Se ha identificado casos aislados en las últimas dos semanas o brotes de enfermedad diarreica aguda
Dos o mas comunidades con casos confirmados aislados
Dos o mas casos con vínculo epidemiológico

Tendencia

→ Sin cambios ↑ Aumento ↓ Disminución

Curva epidémica de cólera, República Dominicana, actualizada hasta el 18/02/2012



Cólera: en esta semana se han notificado 73 casos sospechosos y se han estudiado por laboratorio 36 casos para una positividad de un 8%. Las provincias Duarte, Santo Domingo, Distrito Nacional y San Juan concentran la mayor cantidad de casos. No se reportan defunciones en esta semana. Hasta la fecha desde que inicio la epidemia en el año 2010, se han notificado 22,205 casos sospechosos, 383 defunciones sospechosas y 162 defunciones fueron confirmadas a V. cholerae.



República Dominicana
Ministerio de Salud Pública
Dirección General de Epidemiología

Sistema Nacional de Vigilancia Epidemiológica
Boletín Epidemiológico Semanal 7 2012



Red Programática: Prevención y control de la mortalidad y morbilidad materna y de la niñez

Responsable: Dirección General de Epidemiología

Programas involucrados: Dirección General Materno infantil

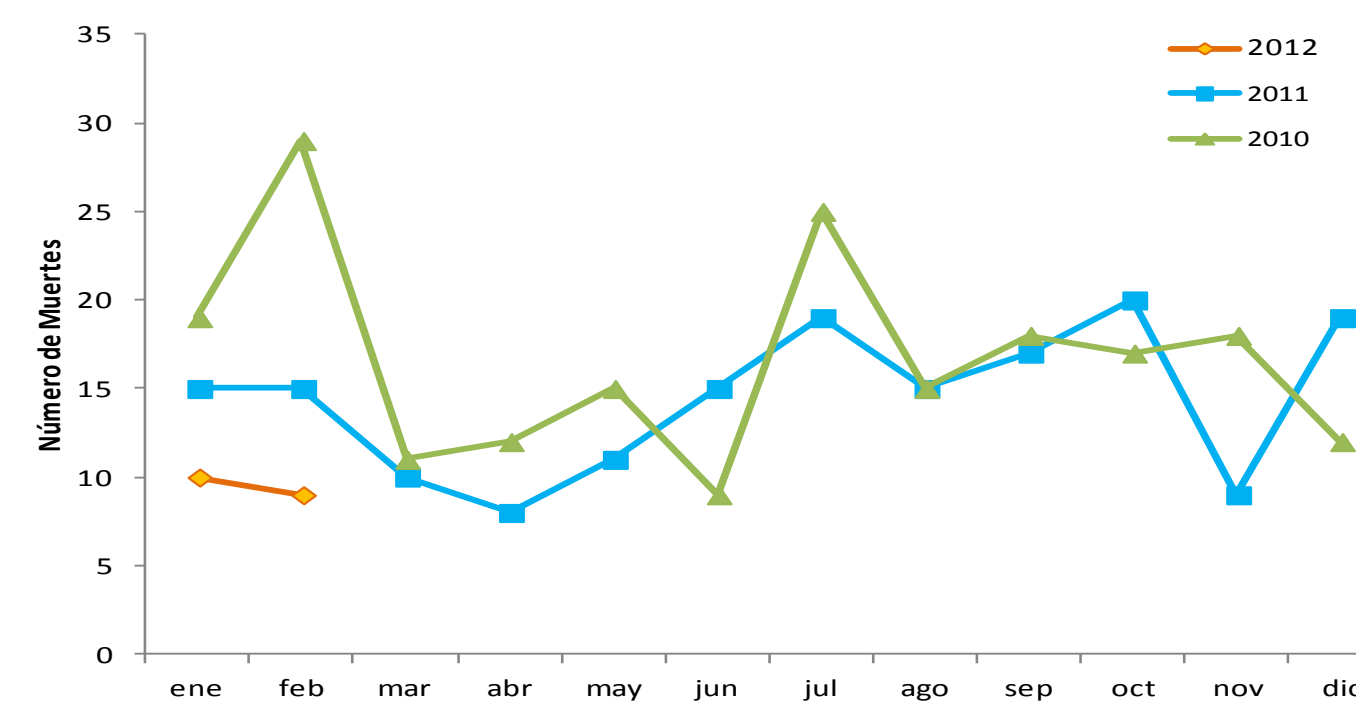
Provincias	Muertes Maternas probables notificadas a la semana por provincia de residencia					Muertes infantiles notificadas a la semana por provincia de residencia				
	2011	2011	2012	Acumulad o al mes 2012	Var. % de casos	2011	2011	2012	Acumulad o al mes 2012	Var. % de casos
		Semana 1 a	Semana 1 a				Semana 1 a	Semana 1 a		
		7	7	febrero		7	7	febrero		
01 Distrito Nacional	17	4	1	0	-75%	242	25	18	6	-28%
02 Azua	1	0	0	0	**	50	4	5	3	25%
03 Bahoruco	1	0	0	0	**	33	4	0	0	-100%
04 Barahona	1	0	0	0	**	80	13	5	2	-62%
05 Dajabón	1	0	0	0	**	16	2	4	0	100%
06 Duarte	3	1	1	1	0%	50	7	0	0	-100%
07 Elías Piña	1	1	0	0	-100%	10	2	0	0	-100%
08 El Seibo	1	0	0	0	**	10	4	2	1	-50%
09 Espaillat	0	0	0	0	**	52	5	4	0	-20%
10 Independencia	1	0	1	0	**	17	3	1	0	-67%
11 La Altagracia	5	1	2	1	100%	62	8	2	1	-75%
12 La Romana	8	1	1	1	0%	24	6	1	0	-83%
13 La Vega	4	1	1	1	0%	98	16	16	2	0%
14 María Trinidad Sánchez	3	0	0	0	**	38	7	2	0	-71%
15 Monte Cristi	1	1	1	0	0%	43	5	2	0	-60%
16 Pedernales	0	0	0	0	**	3	0	1	0	**
17 Peravia	5	0	0	0	**	49	8	5	1	-38%
18 Puerto Plata	2	1	0	0	-100%	70	12	13	0	8%
19 Hermanas Mirabal	1	0	0	0	**	16	2	1	2	-50%
20 Samaná	3	0	0	0	**	21	3	1	0	-67%
21 San Cristóbal	8	1	1	0	0%	158	27	9	1	-67%
22 San Juan de la Maguana	2	0	0	0	**	35	6	2	2	-67%
23 San Pedro de Macorís	11	1	0	0	-100%	108	9	12	2	33%
24 Sánchez Ramírez	1	0	0	0	**	40	7	2	2	-71%
25 Santiago	19	2	1	0	-50%	400	64	34	3	-47%
26 Santiago. Rodríguez	1	0	0	0	**	18	2	3	0	50%
27 Valverde	3	1	1	1	0%	57	9	2	0	-78%
28 Monseñor Nouel	6	1	0	0	-100%	37	7	2	0	-71%
29 Monte Plata	6	2	0	0	-100%	62	9	3	0	-67%
30 Hato mayor	5	0	0	0	**	16	3	5	1	67%
31 San José de Ocoa	1	0	1	1	**	7	2	2	2	0%
32 Santo Domingo	50	6	7	3	17%	723	86	76	30	-12%
No reporta provincia de residencia	0	0	0	0	**	184	33	8	4	-76%
Total defunciones residentes	172	25	19	9	-24%	2829	400	243	65	-39%
Extranjera	1	0	0	0	**	22	2	0	0	-100%
TOTAL PAÍS	173	25	19	9	-24%	2851	402	243	65	-40%

Mortalidad Materna MM: en esta semana se notificaron tres casos de muertes maternas, para un acumulado de 19 muertes hasta la fecha. Los Hospitales con mas casos notificados son la Maternidad Nuestra Sra. de La Altagracia (6), el Hospital Jose Ma Cabral y Báez (3) y el Hospital Vinicio Calventi (2).

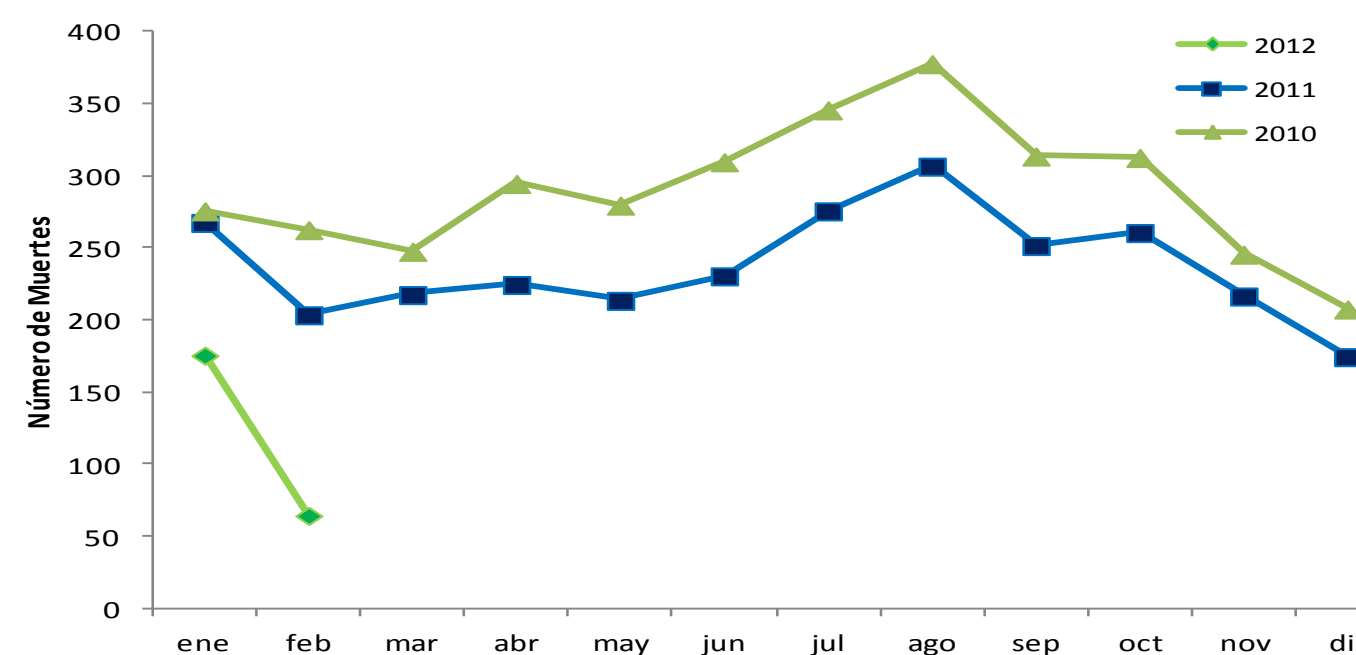
Mortalidad Infantil MI: en esta semana se notificaron 21 casos de MI, de los cuales 20 corresponden a esta semana epidemiologica. El 80% (19) de las 243 muertes notificadas este año son neonatales.

Hospital de ocurrencia	Edad	Periodo	Causa	Municipio y provincia de residencia
Hospital José Ma. Cabral y Báez	17	Puerperio	Tuberculosis pulmonar	Esperanza, Valverde
Hospital Plaza de la Salud	27	Puerperio	Leucemia linfoblástica	Higüey, La Altagracia
Hospital Armida Garcia	40	Puerperio	Paro cardio respiratorio, transquirurgico	La Vega, La Vega

Muertes Maternas según mes de ocurrencia 2010-2011



Muertes Infantiles según mes de ocurrencia 2010-2011





República Dominicana
Vice ministerio de Salud Colectiva
Dirección General de Epidemiología
Sistema Nacional de Vigilancia Epidemiológica



Red programática: Enfermedades Emergentes y Reemergentes, EER
Responsable: Dirección Nacional de Epidemiología
Programas involucrados: Programa Ampliado de Inmunizaciones y Programa de Inocuidad de Agua y Alimentos

Provincia	Cobertura de notificación semanal						Conjuntivitis				Hepatitis viral aguda				Enfermedad Transmitida por Alimentos				Parotiditis				Varicela			
	Notificaciones esperadas		SE 7		SE 1- 7		SE 7		SE 1- 7		SE 7		SE 1- 7		SE 7		SE 1- 7		SE 7		SE 1- 7		SE 7		SE 1- 7	
	SE 1	SE 1-6	2011	2012	2011	2012	2011	2012	2011	2012	2011	2012	2011	2012	2011	2012	2011	2012	2011	2012	2011	2012	2011	2012	2011	2012
01 Distrito Nacional	350	2450	41%	19%	41%	34%	193	102	1326	813	167	164	912	966	61	33	1075	447	8	4	67	25	50	12	253	86
02 Azua	56	392	64%	36%	66%	65%	42	10	282	158	6	0	20	8	1	2	112	13	6	0	19	5	7	0	76	19
03 Baoruco	38	266	71%	32%	74%	59%	12	1	95	55	0	1	0	4	19	1	67	69	1	0	2	0	2	0	25	37
04 Barahona	65	455	69%	34%	74%	63%	15	8	145	91	1	0	12	5	8	1	128	35	1	0	12	0	1	1	20	28
05 Dajabón	33	231	88%	45%	90%	54%	4	4	72	52	0	0	7	0	10	0	44	57	0	0	0	0	2	0	11	7
06 Duarte	92	644	77%	21%	73%	51%	15	2	176	101	3	0	26	6	7	0	56	36	0	0	4	0	9	10	50	26
07 Elías Piña	31	217	74%	13%	71%	50%	4	4	34	32	0	1	2	4	0	1	4	19	0	0	0	1	4	0	10	12
08 El Seibo	27	189	96%	100%	95%	100%	6	10	52	49	1	1	13	13	7	5	36	48	0	0	4	0	3	0	11	21
09 Espaillat	43	301	98%	93%	97%	96%	4	7	103	62	7	5	38	34	4	5	54	73	0	0	1	3	4	0	45	14
10 Independencia	33	231	76%	36%	77%	58%	6	4	28	35	3	0	5	1	10	0	22	4	1	0	11	2	13	0	151	11
11 La Altagracia	79	553	66%	85%	81%	90%	40	26	141	124	0	1	1	2	10	6	58	73	1	0	12	0	6	1	29	11
12 La Romana	40	280	83%	63%	74%	61%	11	12	130	58	3	5	23	16	14	7	68	34	1	1	6	1	2	3	20	9
13 La Vega	93	651	71%	16%	69%	38%	46	19	295	183	7	5	39	23	19	9	120	30	2	0	9	0	25	8	96	19
14 María Trinidad Sánchez	38	266	89%	18%	88%	63%	18	2	104	35	1	1	4	2	8	3	78	60	0	0	2	0	5	2	50	12
15 Monte Cristi	44	308	86%	66%	86%	77%	21	12	106	96	1	0	1	6	7	5	100	68	1	3	8	9	29	0	162	9
16 Pedernales	16	112	63%	19%	62%	44%	10	4	54	14	0	0	1	1	87	1	193	16	0	0	3	1	1	0	8	9
17 Peravia	45	315	82%	62%	83%	93%	10	7	105	88	1	0	14	13	3	0	135	28	1	0	17	3	18	6	54	21
18 Puerto Plata	68	476	71%	60%	70%	80%	23	10	182	126	1	0	17	8	19	5	153	159	0	4	7	13	22	1	68	25
19 Hermanas Mirabal	33	231	91%	91%	92%	99%	9	8	57	47	1	3	8	9	4	6	35	31	1	1	1	1	8	1	36	17
20 Samaná	36	252	89%	42%	89%	72%	11	5	103	43	0	1	6	3	16	13	116	96	1	0	2	0	5	2	28	5
21 San Cristóbal	85	595	74%	59%	73%	77%	39	28	192	218	6	0	38	38	142	15	888	143	2	1	7	10	9	5	90	63
22 San Juan	78	546	82%	73%	79%	82%	37	5	199	87	8	0	39	26	5	1	36	14	0	0	2	6	8	6	90	27
23 San Pedro de Macorís	74	518	74%	30%	75%	56%	20	7	200	132	3	5	34	14	7	0	80	87	0	0	7	5	5	9	53	29
24 Sánchez Ramírez	43	301	93%	84%	90%	81%	26	20	167	100	7	2	18	23	4	5	46	28	0	1	5	4	5	3	22	18
25 Santiago	140	980	74%	43%	70%	68%	79	43	591	497	11	7	65	63	36	18	309	146	11	1	40	8	38	15	203	70
26 Santiago. Rodríguez	28	196	39%	71%	44%	78%	1	2	25	14	0	0	0	3	0	1	11	11	0	1	0	2	0	4	3	37
27 Valverde	48	336	77%	67%	83%	74%	13	8	99	73	1	0	8	7	0	9	25	20	0	0	2	0	7	1	30	28
28 Monseñor Nouel	47	329	62%	62%	64%	77%	12	12	98	68	0	0	5	6	1	4	10	20	0	0	0	1	1	1	11	14
29 Monte Plata	55	385	60%	22%	63%	49%	20	6	168	115	1	0	12	10	7	0	30	34	0	1	6	3	2	0	40	10
30 Hato Mayor	43	301	98%	86%	96%	93%	19	11	166	97	1	0	7	2	13	4	92	36	8	1	10	3	4	6	19	18
31 San Jose de Ocoa	32	224	94%	100%	93%	97%	7	4	65	15	6	1	10	9	2	0	21	15	0	0	2	0	2	1	17	10
32 Santo Domingo	283	1981	49%	17%	50%	33%	199	56	1336	733	37	17	213	148	233	18	635	574	6	3	40	30	64	9	334	75
TOTAL PAIS	2216	15512	68%	42%	68%	60%	972	459	6896	4411	284	220	1598	1473	764	178	4837	2524	52	22	308	136	361	107	2115	797

n.d.= no disponible

Cobertura de notificación semanal: notificaron 933 unidades a nivel nacional de 2,216 esperadas, para una cobertura de de un 42%. De las 32 provincias, 7 notificaron por encima del 80%.

La Conjuntivitis presentó un ligero aumento $\geq 25\%$ en el Seibo 40% y Espaillat 43%; **La Enfermedad Transmitida por alimentos** en Hermanas Mirabal 33%. **La Hepatitis Vírica Aguda, Parotiditis Viral y la Varicela** no presentaron alarmas.