



El Boletín Epidemiológico Semanal es el instrumento de difusión oficial que utiliza la MSP para dar a conocer la situación epidemiológica de los eventos sujetos a notificación obligatoria que se

Enfermedades/eventos de vigilancia individual

- *Cólera
- *Dengue Clásico\Hemorrágico\SSD
- * Difteria
- *Enfermedad Febril Eruptiva
- *Enfermedad Febril Respiratoria (ETI-IRAG)
- *Enfermedad Meningocócica
- *Exposición Rábica\Rabia Humana
- * Malaria
- *Meningitis todas las formas
- *Parálisis Flácida\Poliomielitis
- *Tétanos Neonatal
- *Tétanos otras edades
- *Tosferina
- *Sintomático respiratorio/Tuberculosis
- *Muerte Infantil
- *Muerte Materna

Volumen

Boletín semanal
6

Desde el (05/02/2012) al (11/02/2012)

Dirección

C\ Santo Tomas de Aquino # 1, esq. Correa y Cidrón, Zona Universitaria, Distrito Nacional, Rep. Dominicana

Teléfonos:

809-686-9140

809-686-7347

809- 686-5337

1-809-200-4091

Fax: 809-689-8395

Email: sespas1@claro.net.do

Web:www.sespasdigepi.gob.do

Contenido

Enfermedades transmitidas por vectores

Enfermedades transmitidas por contacto directo

Enfermedades zoonóticas

Enfermedades prevenibles por vacunas

Influenza y otros virus respiratorios

Mortalidad infantil y materna

Situación Nacional de los Enfermedades Bajo Vigilancia Especial

A nivel nacional la malaria, el dengue, la rabia y la leptospirosis continúan bajo control comparando las últimas 4 semanas con el mismo período de cinco años anteriores.

Las provincias de Santo Domingo y Distrito Nacional concentran la mayor cantidad de casos sospechosos de cólera para esta semana. Se observa baja positividad 7% (2/30) en las muestras procesadas de cólera.

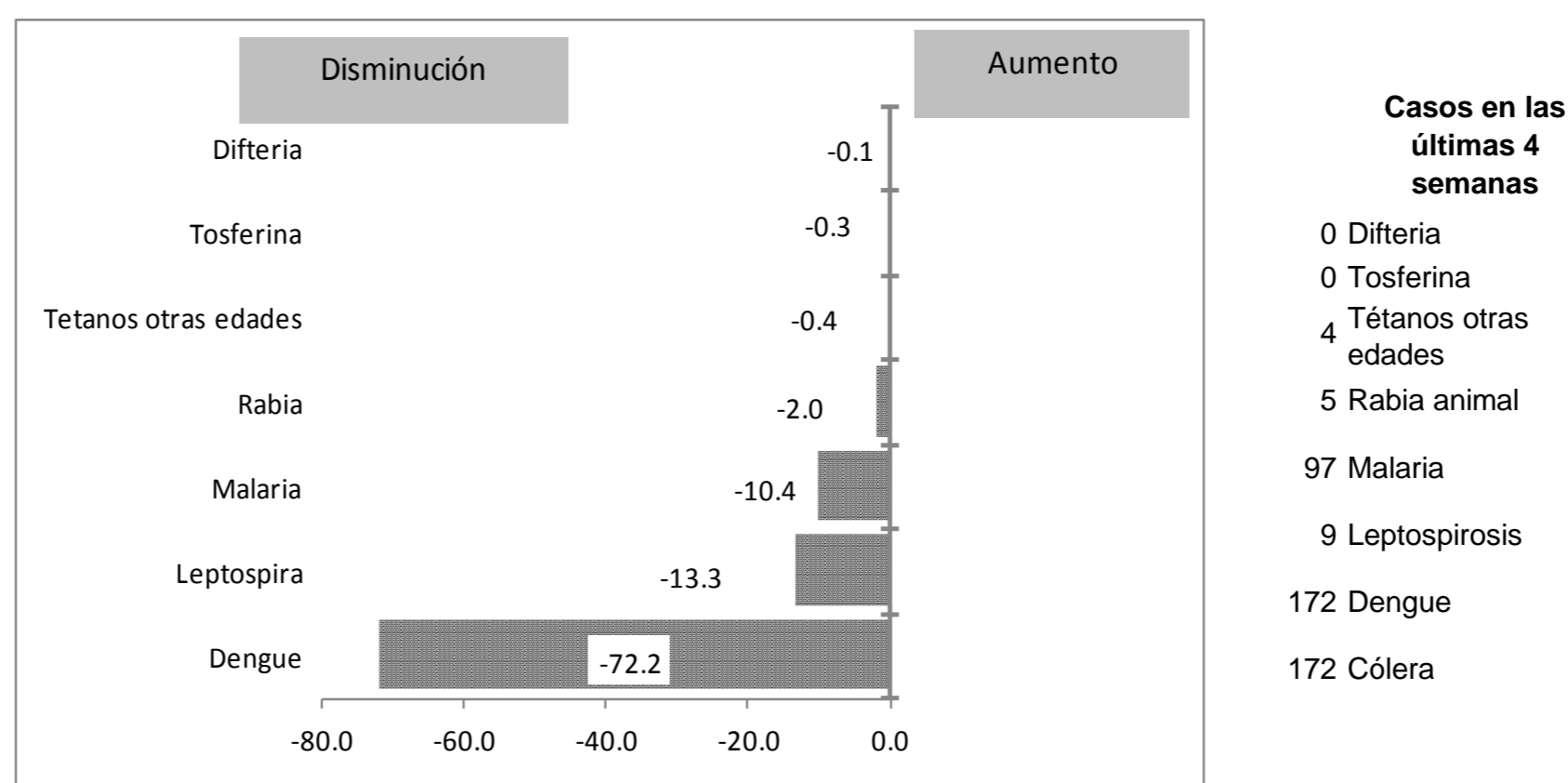
Las provincias que en las últimas cuatro semanas mantienen transmisión activa de leptospirosis son: Duarte, Barahona, La Vega, Santiago, Distrito Nacional, Independencia y Valverde .

En esta semana se encuentran en alerta amarilla para malaria, las provincias de Dajabón y Barahona, y en alerta verde La Vega y Santo Domingo.

Se mantiene la circulación del virus de la Rabia en la provincia de Santo Domingo y San Cristóbal.

En las últimas 4 semanas predominan como agente causal de gripe virus Parainfluenza.

Grafico No. 1 Reporte de enfermedades seleccionadas de notificación obligatoria, República Dominicana. Comparación de 4 semanas previas con datos históricos, últimos cinco años, 11 febrero 2012



Alerta y Respuesta Rápida

Eventos de importancia nacional: *Brotos de enfermedad transmitida por alimentos en escolares, Provincia Sánchez Ramírez.* Del 6 al 10 de febrero fueron notificados dos eventos en población escolar ocurridos en los municipios de Cotuí y Fantino. En una de las escuelas se afectaron cinco (5) niños, 3 masculinos y 2 femeninas y en otra unas siete (7) niñas. Los síntomas presentados fueron dolor abdominal, diarrea y cefalea después de ingerir el desayuno escolar. Se recolectaron muestras de heces y leche. Las muestras fueron enviadas a Santo Domingo para ser analizadas. Se trata de un brote de enfermedad transmitida por alimentos de etiología aun desconocida, relacionado al consumo de alimentos servidos en el desayuno escolar

Eventos de importancia internacional: No se reportaron eventos.



República Dominicana
Vice ministerio de Salud Colectiva
Dirección General de Epidemiología
Sistema Nacional de Vigilancia Epidemiológica



Red programática: Enfermedades Transmitida por Vectores
Responsable: Centro Nacional de Control de Enfermedades Tropicales

Programas involucrados: Programa de Prevención y Control de Malaria, Dengue y otras Enfermedades Transmitidas por Vectores

Alerta de brote

	Sin casos y/o evidencia de circulación
	Menos de 1 caso/1000 habitantes o circulación de agente demostrada en las últimas cuatro semanas
	1 a 10 casos/1000 habitantes y circulación de agente
	Mas de 10 casos/1000 habitantes y circulación de agente

Tendencia

→ Sin cambios ↑ Aumento ↓ Disminución

PROVINCIA	DENGUE																		MALARIA																	
	Número de casos probables				% de casos confirmados				Número de casos de dengue Grave				Número de defunciones				Tasa incidencia				Var. % de tasas	Alerta y tendencia 2012	Número de casos confirmados				Número de defunciones				Tasa incidencia				Var. % de tasas	Alerta y tendencia 2012
	SE 6		SE 1-6		SE 2-6		SE 1-6		SE 6		SE 1-6		SE 6		SE 1-6		SE 1-6		SE 6				SE 1-6		SE 6		SE 1-6		SE 1-6		SE 1-6					
2011	2012	2011	2012	2011	2012	2011	2012	2011	2012	2011	2012	2011	2012	2011	2012	2011	2012	2011	2012	2011	2012	2011	2012	2011	2012	2011	2012	2011	2012	2011	2012					
01 Distrito Nacional	2	0	19	20	56%	33%	58%	44%	0	1	0	1	0	0	0	0	14.6	15.2	4%	↑	0	0	2	0	0	0	0	0	0	1.5	0.0	-100%	↓			
02 Azua	3	1	12	13	20%	56%	50%	58%	0	0	1	3	0	0	0	0	42.5	45.5	7%	↑	7	0	25	12	0	0	0	2	88.5	42.0	-53%	↓				
03 Baoruco	0	0	0	7	0%	0%	0%	71%	0	0	0	3	0	0	0	0	0.0	51.5	**	↑	6	0	30	7	0	0	0	223.3	51.5	-77%	↓					
04 Barahona	1	0	3	2	100%	**	100%	50%	1	0	1	0	0	0	0	0	12.9	8.5	-34%	↑	0	6	5	6	0	0	0	21.4	25.5	19%	↑					
05 Dajabón	0	0	1	2	0%	0%	0%	0%	0	0	0	0	0	0	0	0	12.9	25.6	99%	→	9	5	114	31	0	0	2	1466.7	396.5	-73%	↓					
06 Duarte	0	3	16	16	33%	23%	31%	25%	0	0	0	1	0	0	0	0	46.1	45.9	-1%	↑	0	0	0	1	0	0	0	0.0	2.9	**	→					
07 Elías Piña	0	0	0	0	0%	**	**	**	0	0	0	0	0	0	0	0	0.0	0.0	**	→	1	0	12	8	0	0	0	143.0	94.5	-34%	↓					
08 El Seibo	0	0	2	1	0%	**	50%	0%	0	0	0	0	0	0	0	0	16.2	8.0	-51%	→	0	0	2	0	0	0	0	16.2	0.0	-100%	↓					
09 Espaillat	3	0	24	8	40%	25%	42%	63%	0	0	1	1	0	0	0	0	87.1	28.8	-67%	↑	0	0	1	1	0	0	1	3.6	3.6	-1%	↓					
10 Independencia	0	0	3	2	100%	100%	67%	100%	0	0	1	0	0	0	0	0	46.4	30.5	-34%	→	11	0	33	5	0	0	1	510.4	76.2	-85%	↓					
11 La Altagracia	0	0	0	0	**	**	**	**	0	0	0	0	0	0	0	0	0.0	0.0	**	→	4	0	19	4	0	0	0	70.1	14.4	-79%	↓					
12 La Romana	0	0	0	1	**	**	**	**	0	0	0	0	0	0	0	0	0.0	3.4	**	↓	0	0	0	3	0	0	0	0.0	10.3	**	→					
13 La Vega	3	0	23	9	36%	**	45%	75%	0	0	0	0	0	0	0	0	46.0	17.8	-61%	↑	1	1	1	1	0	0	0	2.0	2.0	-1%	↓					
14 María Trinidad Sánchez	1	0	6	2	67%	0%	67%	0%	0	0	1	0	0	0	0	0	36.5	12.1	-67%	→	0	0	0	0	0	0	0	0.0	0.0	**	→					
15 Monte Cristi	1	0	3	5	0%	0%	0%	0%	0	0	0	0	0	0	0	0	21.3	35.2	65%	↑	1	0	4	1	0	0	0	28.4	7.0	-75%	↓					
16 Pedernales	0	0	1	1	100%	100%	100%	100%	0	0	0	0	0	0	0	0	33.5	33.0	-1%	→	0	0	1	1	0	0	0	33.5	33.0	-1%	↓					
17 Peravia	2	1	14	4	75%	0%	79%	67%	1	0	3	0	0	0	0	0	59.1	16.7	-72%	→	0	0	0	0	0	0	0	0.0	0.0	**	→					
18 Puerto Plata	5	0	14	21	64%	43%	64%	38%	0	0	0	2	0	0	0	0	36.8	54.8	49%	↑	0	0	0	0	0	0	0	0.0	0.0	**	→					
19 Hermanas Mirabal	3	0	19	10	8%	0%	5%	10%	0	0	0	0	0	0	0	0	159.1	83.5	-48%	↑	0	0	0	0	0	0	0	0.0	0.0	**	→					
20 Samaná	0	0	0	0	**	**	**	**	0	0	0	0	0	0	0	0	0.0	0.0	**	→	0	0	0	2	0	0	0	0.0	17.2	**	→					
21 San Cristóbal	1	0	9	5	40%	**	56%	60%	1	0	1	1	0	0	0	0	11.6	6.3	-45%	↑	0	0	0	0	0	0	0	0.0	0.0	**	→					
22 San Juan	0	0	3	0	0%	**	**	**	0	0	0	0	0	0	0	0	10.6	0.0	-100%	→	0	0	1	1	0	0	0	3.5	3.5	0%	→					
23 San Pedro de Macorís	2	1	7	8	25%	33%	17%	50%	0	1	1	1	0	0	0	0	17.7	20.0	13%	↑	0	0	0	0	0	0	0	0.0	0.0	**	→					
24 Sánchez Ramírez	0	0	5	7	50%	40%	50%	43%	0	0	1	0	0	0	0	0	27.7	38.6	40%	→	0	0	0	0	0	0	0	0.0	0.0	**	→					
25 Santiago	2	0	25	19	31%	0%	33%	0%	0	0	3	1	0	0	0	0	20.4	15.3	-25%	↑	3	0	5	2	0	0	0	4.1	1.6	-61%	↓					
26 Santiago. Rodríguez	0	0	0	0	0%	**	**	**	0	0	0	0	0	0	0	0	0.0	0.0	**	↓	0	0	0	0	0	0	0	0.0	0.0	**	→					
27 Valverde	3	0	8	1	29%	0%	38%	0%	0	0	0	0	0	0	0	0	36.0	4.4	-88%	→	1	0	7	5	0	0	1	31.5	22.2	-29%	↓					
28 Monseñor Nouel	1	0	3	3	25%	100%	25%	33%	0	0	0	1	0	0	0	0	13.2	13.0	-1%	↑	0	0	0	0	0	0	0	0.0	0.0	**	→					
29 Monte Plata	1	0	2	2	0%	0%	0%	0%	0	0	0	0	0	0	0	0	8.1	8.0	-1%	→	0	0	0	0	0	0	0	0.0	0.0	**	→					
30 Hato Mayor	1	0	1	0	0%	**	0%	**	0	0	0	0	0	0	0	0	9.5	0.0	-100%	→	0	0	0	1	0	0	0	0.0	9.4	**	→					
31 San José de Ocoa	0	0	1	0	100%	**	100%	**	0	0	0	0	0	0	0	0	12.5	0.0	-100%	→	0	0	0	0	0	0	0	0.0	0.0	**	→					
32 Santo Domingo	5	0	35	53	41%	52%	43%	65%	0	0	6	7	0	0	0	2	13.6	20.2	49%	↑	1	2	4	6	0	0	0	1.6	2.3	48%	↑					
Extranjera	0	0	0	0	0	0	0	0	0	0	0	0	0	0	0	0			**		13	11	60	80						**						
TOTAL PAÍS	40	6	259	222	41%	32%	43%	43%	3	2	20	22	0	0	0	2	22.4	19.0	-15%		58	25	326	178	0	0	5	2	28.2	15.2	-46%	↓				

Casos de enf. febriles hemorrágicas			
Enfermedad	2010	2011	2012
Dengue hemorrágico	1110	105	22
Fiebre amarilla	0	0	0
Fiebre de Nilo de Oeste	0	0	0

(**) No casos año previo

Dengue: en esta semana se notificaron 67 casos probable de dengue, incluyendo seis (6) graves. Solo seis casos pertenecen a esta semana. Para el 2012 hay un acumulado de 222 casos incluyendo 22 Grave y dos defunciones. Las Provincias que tienen circulación activa en las últimas 4 semanas son: Puerto Plata, Azua, Santo Domingo, San Cristóbal, San Pedro de Macorís, La Vega y Distrito Nacional.

Malaria: en esta semana se presentaron 25 nuevos casos de malaria en todo el país, 14 autóctonos y 11 importados desde Haití. Las provincias en alerta amarilla, por presentar de 1-10 casos por cada mil habitantes, son Barahona y Dajabón. Las provincias en alerta verde, por presentar menos de un caso por cada mil habitantes son La Vega y Santo Domingo. El acumulado total de este año es de 178 casos, lo cual representa una reducción de 46% en la incidencia, comparada con el mismo período del año pasado.



República Dominicana
 Vice ministerio de Salud Colectiva
 Dirección General de Epidemiología
 Sistema Nacional de Vigilancia Epidemiológica



Red Programática: Enfermedades Emergentes y Reemergentes, EER

Responsable: Dirección General de Epidemiología

Programas involucrados: Dirección General de Epidemiología/ Programa Ampliado de Inmunizaciones

PROVINCIA	Meningitis (todas las formas)					Meningitis bacterianas								Enfermedad Meningocócica													
	Episodios		Tasas de incidencia x10.000 hab		Var. % de tasas	Numero de casos probables				Tasa incidencia		Var. % de tasas	Numero de defunciones				Numero de casos probables		Tasa incidencia		Var. % de tasas	Numero de defunciones					
	SE 1-6		SE 1-6			SE 6	SE 1-6		SE 1-6	SE 1-6	SE 1-6		SE 6	SE 1-6		SE 6	SE 1-6		SE 1-6	SE 1-6		SE 6	SE 1-6		SE 1-6	SE 1-6	
	2011	2012	2011	2012			2011	2012						2011	2012		2011	2012					2011	2012			2011
01 Distrito Nacional	74	17	5.7	1.3	-77%	2	0	4	1	3.1	0.8	-75%	0	0	0	0	0	0	1	0	0.8	0.0	-100%	0	0	0	0
02 Azua	0	1	0.0	0.4	**	1	0	1	0	3.5	0.0	-100%	0	0	0	0	0	0	0	0	0.0	0.0	**	0	0	0	0
03 Baoruco	0	1	0.0	0.7	**	0	0	0	0	0.0	0.0	**	0	0	0	0	0	0	0	0.0	0.0	**	0	0	0	0	
04 Barahona	1	0	0.4	0.0	-100%	0	0	1	0	4.3	0.0	-100%	0	0	0	0	0	0	0	0.0	0.0	**	0	0	0	0	
05 Dajabón	0	0	0.0	0.0	**	0	0	0	0	0.0	0.0	**	0	0	0	0	0	0	0	0.0	0.0	**	0	0	0	0	
06 Duarte	1	0	0.3	0.0	-100%	0	0	0	0	0.0	0.0	**	0	0	0	0	0	0	0	0.0	0.0	**	0	0	0	0	
07 Elías Piña	1	0	1.2	0.0	-100%	0	0	1	0	11.9	0.0	-100%	0	0	0	0	0	0	0	0.0	0.0	**	0	0	0	0	
08 El Seibo	5	0	4.0	0.0	-100%	0	0	0	0	0.0	0.0	**	0	0	0	0	0	0	0	0.0	0.0	**	0	0	0	0	
09 Espaillat	0	3	0.0	1.1	**	0	0	0	0	0.0	0.0	**	0	0	0	0	0	0	0	0.0	0.0	**	0	0	0	0	
10 Independencia	4	0	6.2	0.0	-100%	0	0	0	0	0.0	0.0	**	0	0	0	0	0	0	0	0.0	0.0	**	0	0	0	0	
11 La Altagracia	0	2	0.0	0.7	**	0	0	0	0	0.0	0.0	**	0	0	0	0	0	0	0	0.0	0.0	**	0	0	0	0	
12 La Romana	5	1	1.7	0.3	-80%	0	0	0	1	0.0	3.4	**	0	0	0	0	0	0	0	0.0	0.0	**	0	0	0	0	
13 La Vega	0	0	0.0	0.0	**	0	0	0	0	0.0	0.0	**	0	0	0	0	0	1	0	2.0	0.0	-100%	0	0	0	0	
14 María Trinidad Sánchez	0	0	0.0	0.0	**	0	0	0	0	0.0	0.0	**	0	0	0	0	0	0	0	0.0	0.0	**	0	0	0	0	
15 Monte Cristi	0	0	0.0	0.0	**	0	0	0	0	0.0	0.0	**	0	0	0	0	0	0	0	0.0	0.0	**	0	0	0	0	
16 Pedernales	0	0	0.0	0.0	**	0	0	0	0	0.0	0.0	**	0	0	0	0	0	0	0	0.0	0.0	**	0	0	0	0	
17 Peravia	0	0	0.0	0.0	**	0	0	0	1	0.0	4.2	**	0	0	0	0	0	0	0	0.0	0.0	**	0	0	0	0	
18 Puerto Plata	0	0	0.0	0.0	**	0	0	0	0	0.0	0.0	**	0	0	0	0	0	0	0	0.0	0.0	**	0	0	0	0	
19 Hermanas Mirabal	0	0	0.0	0.0	**	0	0	0	0	0.0	0.0	**	0	0	0	0	0	0	0	0.0	0.0	**	0	0	0	0	
20 Samaná	0	0	0.0	0.0	**	0	0	1	0	8.7	0.0	-100%	0	0	0	0	0	0	0	0.0	0.0	**	0	0	0	0	
21 San Cristóbal	22	0	2.8	0.0	-100%	0	0	2	0	2.6	0.0	-100%	0	0	0	0	0	0	0	0.0	0.0	**	0	0	0	0	
22 San Juan	1	0	0.4	0.0	-100%	0	0	0	0	0.0	0.0	**	0	0	0	0	0	0	0	0.0	0.0	**	0	0	0	0	
23 San Pedro de Macorís	0	0	0.0	0.0	**	0	0	0	2	0.0	5.0	**	0	0	0	0	0	0	0	0.0	0.0	**	0	0	0	0	
24 Sánchez Ramírez	0	0	0.0	0.0	**	0	0	0	0	0.0	0.0	**	0	0	0	0	0	0	0	0.0	0.0	**	0	0	0	0	
25 Santiago	7	6	0.6	0.5	-15%	0	0	3	0	2.5	0.0	-100%	0	0	0	0	1	0	1	0	0.8	0.0	-100%	0	0	0	0
26 Santiago Rodríguez	0	0	0.0	0.0	**	0	0	0	0	0.0	0.0	**	0	0	0	0	0	0	0	0.0	0.0	**	0	0	0	0	
27 Valverde	0	0	0.0	0.0	**	0	0	0	0	0.0	0.0	**	0	0	0	0	0	0	0	0.0	0.0	**	0	0	0	0	
28 Monseñor Nouel	0	0	0.0	0.0	**	0	0	0	0	0.0	0.0	**	0	0	0	0	0	0	0	0.0	0.0	**	0	0	0	0	
29 Monte Plata	3	0	1.2	0.0	-100%	0	0	1	0	4.1	0.0	-100%	0	0	0	0	0	0	0	0.0	0.0	**	0	0	0	0	
30 Hato Mayor	1	1	0.9	0.9	-1%	0	0	0	0	0.0	0.0	**	0	0	0	0	0	0	0	0.0	0.0	**	0	0	0	0	
31 San Jose de Ocoa	0	0	0.0	0.0	**	0	0	0	0	0.0	0.0	**	0	0	0	0	0	0	0	0.0	0.0	**	0	0	0	0	
32 Santo Domingo	6	1	0.2	0.0	-84%	3	0	12	1	4.7	0.4	-92%	1	0	1	0	0	1	2	1	0.8	0.4	-51%	1	0	1	0
Extranjera	0	0			**	0	0	0	0			**	0	0	0	0	0	0	0			**	0	0	0	0	
TOTAL PAIS	131	33	1.1	0.3	-75%	6	0	26	6	2.3	0.5	-77%	1	0	1	0	1	1	5	1	0.4	0.1	-80%	1	0	1	0

Meningitis Bacteriana: en la semana no se notificaron casos probables para un acumulado de 6, que comparado con el pasado año, representan una disminución de un 77 %. En las meningitis en todas sus formas, no se ha detectado alarmas significativas, comparado con el pasado año.

Enfermedad Meningocócica: en la semana se notificó un caso de Meningitis Meningocócica correspondiente a un niño de 2 meses residente en el municipio Santo Domingo Este, atendido en el Centro Médico Hispánico de donde fue referido al Hospital Robert Reid Cabral con diagnóstico de probable meningitis bacteriana. En el extendido de Gram del líquido céfalo raquídeo se observaron diplococos Gram negativo y la prueba del Látex aglutino a Neisseria Meningitidis Y.

(**) No casos año previo

Red Programática: Prevención y control de Zoonosis

Responsable: Centro Antirrábico Nacional \ Dirección General de Epidemiología

Programas involucrados: Centro Antirrábico Nacional \ Dirección General de Epidemiología

PROVINCIA	Rabia													Leptospirosis																	
	Número de casos rabia animal				Tasa incidencia		Var. % de tasas	Alerta y tendencia	Número de personas agredidas por animales*				Var. % de casos	Número de casos rabia humana				Número de casos sospechosos				Número de casos probables				Var. % de casos	Alerta y tendencia	Número de defunciones			
	SE 6		SE 1-6		SE 1-6				SE 6	SE 1-6	SE 6	SE 1-6		SE 6	SE 1-6	SE 6	SE 1-6	SE 6	SE 1-6	SE 6	SE 1-6	SE 6	SE 1-6	SE 6	SE 1-6			SE 6	SE 1-6	SE 6	SE 1-6
	2011	2012	2011	2012	2011	2012	2011	2012					2011													2012	2011				
01 Distrito Nacional	0	0	4	0	0.8	0.0	-100%	→	197	200	1362	1085	-20%	0	0	0	0	0	3	1	13	0	1	0	1	100%	↑	0	0	0	0
02 Azua	0	0	0	0	0.0	0.0	**	→	7	6	37	30	-19%	0	0	0	0	0	0	0	4	0	0	0	1	100%	→	0	0	0	0
03 Baoruco	0	0	0	0	0.0	0.0	**	→	9	0	43	17	-60%	0	0	0	0	0	0	0	0	0	0	0	0	**	→	0	0	0	0
04 Barahona	0	0	0	0	0.0	0.0	**	→	21	5	67	38	-43%	0	0	0	0	0	0	0	8	0	0	0	5	100%	→	0	0	0	1
05 Dajabón	0	0	0	0	0.0	0.0	**	→	3	2	19	6	-68%	0	0	0	0	1	0	2	0	0	0	0	0	**	→	0	0	0	0
06 Duarte	0	0	0	0	0.0	0.0	**	→	9	0	34	19	-44%	0	0	0	0	0	3	11	16	0	0	0	4	100%	→	0	0	0	0
07 Elías Piña	0	0	0	0	0.0	0.0	**	→	1	0	6	7	17%	0	0	0	0	0	0	0	0	0	0	0	0	**	→	0	0	0	0
08 El Seibo	0	0	0	0	0.0	0.0	**	→	6	6	34	35	3%	0	0	0	0	0	0	1	0	0	0	0	0	**	→	0	0	0	0
09 Espailat	0	0	0	0	0.0	0.0	**	→	2	3	24	16	-33%	0	0	0	0	0	0	8	8	0	0	0	2	100%	→	0	0	0	0
10 Independencia	0	0	0	0	0.0	0.0	**	→	5	2	31	29	-6%	0	0	0	0	0	0	0	0	0	0	0	0	**	→	0	0	0	0
11 La Altagracia	0	0	0	0	0.0	0.0	**	→	3	3	18	28	56%	0	0	0	0	1	0	1	2	1	0	1	0	**	→	0	0	0	0
12 La Romana	0	0	0	0	0.0	0.0	**	→	20	10	78	35	-55%	0	0	0	0	0	0	0	1	0	0	0	0	**	→	0	0	0	0
13 La Vega	0	0	0	0	0.0	0.0	**	→	20	15	95	72	-24%	0	0	0	0	0	0	8	5	0	0	3	2	-50%	→	0	0	0	0
14 María Trinidad Sánchez	0	0	0	0	0.0	0.0	**	→	5	1	21	19	-10%	0	0	0	0	0	0	2	1	0	0	0	0	**	→	0	0	0	0
15 Monte Cristi	0	0	0	0	0.0	0.0	**	→	5	4	40	35	-13%	0	0	0	0	1	0	3	0	0	0	1	0	**	→	0	0	1	0
16 Pedernales	0	0	0	0	0.0	0.0	**	→	0	3	9	10	11%	0	0	0	0	0	0	0	0	0	0	0	0	**	→	0	0	0	0
17 Peravia	0	0	0	0	0.0	0.0	**	→	14	8	68	58	-15%	0	0	0	0	0	0	0	0	0	0	0	0	**	→	0	0	0	0
18 Puerto Plata	0	0	0	0	0.0	0.0	**	→	22	0	113	88	-22%	0	0	0	0	2	0	9	6	0	0	2	0	**	→	0	0	0	0
19 Hermanas Mirabal	0	0	0	0	0.0	0.0	**	→	1	5	19	41	116%	0	0	0	0	3	1	12	5	0	0	1	0	**	→	0	0	0	0
20 Samaná	0	0	0	0	0.0	0.0	**	→	3	3	14	47	236%	0	0	0	0	0	0	0	0	0	0	0	0	**	→	0	0	0	0
21 San Cristóbal	0	1	2	3	0.6	0.9	47%	↑	35	29	217	216	0%	0	0	0	0	0	0	0	0	0	0	0	0	**	→	0	0	0	0
22 San Juan	0	0	0	0	0.0	0.0	**	→	12	5	52	39	-25%	0	0	0	0	0	0	0	3	0	0	0	1	100%	→	0	0	0	0
23 San Pedro de Macorís	0	0	2	0	1.3	0.0	-100%	→	54	14	264	162	-39%	0	0	0	0	0	0	0	4	0	0	0	0	**	→	0	0	0	0
24 Sánchez Ramírez	0	0	0	0	0.0	0.0	**	→	7	2	33	31	-6%	0	0	0	0	0	0	1	2	0	0	0	0	**	→	0	0	0	0
25 Santiago	0	0	0	0	0.0	0.0	**	→	39	22	263	224	-15%	0	0	0	0	1	0	11	7	1	0	3	3	0%	→	0	0	1	0
26 Santiago Rodríguez	0	0	0	0	0.0	0.0	**	→	0	1	6	6	0%	0	0	0	0	0	0	0	0	0	0	0	0	**	→	0	0	0	0
27 Valverde	0	0	0	0	0.0	0.0	**	→	0	0	3	16	433%	0	0	0	0	0	0	0	1	0	0	0	1	100%	→	0	0	0	0
28 Monseñor Nouel	0	0	0	0	0.0	0.0	**	→	1	6	19	27	42%	0	0	0	0	1	0	4	3	0	0	1	0	**	→	0	0	0	0
29 Monte Plata	0	0	0	0	0.0	0.0	**	→	10	7	69	57	-17%	0	0	0	0	1	0	2	1	0	0	0	0	**	→	0	0	0	0
30 Hato Mayor	0	0	0	0	0.0	0.0	**	→	19	4	55	22	-60%	0	0	0	0	1	0	1	0	1	0	1	0	**	→	0	0	0	0
31 San José de Ocoa	0	0	0	0	0.0	0.0	**	→	6	4	44	19	-57%	0	0	0	0	0	0	0	0	0	0	0	0	**	→	0	0	0	0
32 Santo Domingo Extranjera	0	1	6	6	0.6	0.6	-2%	↑	39	21	245	147	-40%	0	0	0	0	3	0	10	19	2	0	3	1	-200%	→	0	0	0	0
TOTAL PAIS	0	2	14	9	0.3	0.2	-37%		575	391	3402	2681	-21%	0	0	0	0	15	7	86	110	5	1	16	21	24%		0	0	2	1

Alerta de brote

	Sin casos y/o evidencia de circulación
■	Menos de 1 caso/1000 habitantes o circulación de agente demostrada en las últimas cuatro semanas
■	1 a 10 casos/1000 habitantes y circulación de agente
■	Mas de 10 casos/1000 habitantes y circulación de agente

Tendencia

→ Sin cambios ↑ Aumento ↓ Disminución

Rabia: en esta semana se reportarán (4) casos sospechosos (2) de ellos con resultado positivo a rabia en canino, procedente de los Municipios Santo Domingo Este/Barrio Los Laureles y de San Cristóbal/Sabana Toro. El mayor número de casos en las últimas cuatro semanas se registra en la provincia de Santo Domingo además de presentar una tendencia al aumento. A la fecha el sistema de vigilancia ha captado 9 casos.

Leptospirosis: durante esta semana se notificaron 33 casos sospechosos, de estos siete (7) corresponden a esta semana, por fecha de inicio de síntomas. El total acumulado de casos notificados durante el presente año es de 110 casos sospechosos y 9 defunción sospechosas. Las provincias con transmisión activa en las últimas cuatro semanas son: Duarte, Barahona, La Vega, Santiago, Distrito Nacional, Independencia y Valverde. Hasta la fecha tenemos veinte y un (21) casos y una (1) defunción probables. Los dos serovares prevalentes presentes en lo que va del año es el Autumnalis y Castellonis.

(**) No casos año previo



República Dominicana
Ministerio de Salud Pública
Dirección General de Epidemiología
Sistema Nacional de Vigilancia Epidemiológica
Boletín epidemiológico semanal 6 año 2012



Red programática: Enfermedades Emergentes y Reemergentes, EER

Responsable: Dirección General de Epidemiología (DIGEPI)

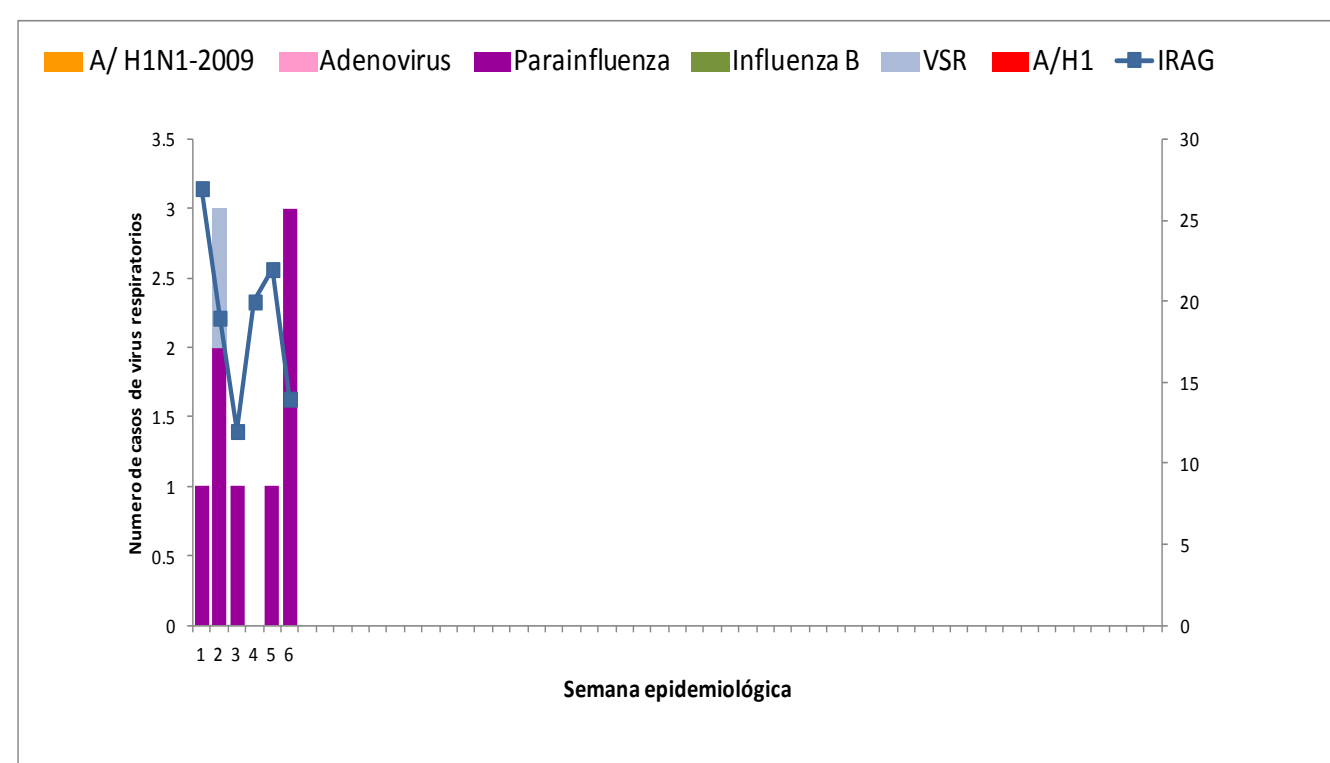
Programas involucrados: Programa Ampliado de Inmunización y DIGEPI

Vigilancia de Influenza y otros virus respiratorios

Enfermedad febril respiratoria aguda

PROVINCIA	2011		2012		Var, % de tasas
	Casos	Tasas por 10,000 habitantes	Casos	Tasas por 10,000 habitantes	
01 Distrito Nacional	29916	13811.81	26336	12006.54	-13%
02 Azua	8277	17582.80	6964	14635.28	-17%
03 Baoruco	4848	21651.22	3524	15544.11	-28%
04 Barahona	7170	18435.25	5029	12827.76	-30%
05 Dajabón	3623	27968.53	2524	19368.97	-31%
06 Duarte	10818	18699.28	6690	11503.78	-38%
07 Elías Piña	2366	16912.08	1816	12873.99	-24%
08 El Seibo	4468	21662.83	4787	22944.00	6%
09 Espaillat	9712	21150.89	8364	18092.67	-14%
10 Independencia	4035	37448.46	3143	28755.72	-23%
11 La Altagracia	4410	9767.44	4275	9258.33	-5%
12 La Romana	3786	7892.84	3223	6635.94	-16%
13 La Vega	16654	19968.82	11301	13426.18	-33%
14 María Trinidad Sánchez	5631	20568.42	3973	14446.46	-30%
15 Monte Cristi	1706	7272.61	1330	5618.20	-23%
17 Pedernales	7965	160181.00	6084	120571.67	-25%
17 Peravia	9741	24685.76	8811	22016.81	-11%
18 Puerto Plata	15792	24889.34	12484	19535.89	-22%
19 Hermanas Mirabal	5170	25975.88	4537	22734.18	-12%
20 Samaná	1698	8850.66	2534	13086.50	48%
21 San Cristóbal	14899	11513.35	16837	12767.06	11%
22 San Juan	9010	19124.28	8485	18042.93	-6%
23 San Pedro de Macorís	10897	16576.15	9224	13842.14	-16%
24 Sánchez Ramírez	8573	28455.73	6780	22450.47	-21%
25 Santiago	25005	12258.82	22681	10971.78	-10%
26 Santiago Rodríguez	1287	12228.70	2620	24963.35	104%
27 Valverde	6167	16636.18	5017	13362.29	-20%
28 Monseñor Nouel	6885	18176.28	6698	17466.76	-4%
29 Monte Plata	7320	17882.18	5534	13363.05	-25%
30 Hato Mayor	5949	33899.29	6148	34856.41	3%
31 San José de Ocoa	3972	29818.10	3498	26243.07	-12%
32 Santo Domingo	37930	8819.23	24875	5687.94	-36%
Total PAIS	295680	15359.09	246126	12627.94	-18%

Número de casos de virus respiratorios por tipo y de infección respiratoria aguda grave detectados a través de la vigilancia centinela, SE 06 del 2012



IRA: hasta esta semana se han notificado al sistema 246,126 casos de Infección Respiratoria Aguda, incrementándose ligeramente >25% en Samaná y en Santiago Rodríguez. Se identificó la circulación de 3 casos de Para Influenza Virus. Se atendieron 34,022 casos con una cobertura de un 48%.



República Dominicana
Vice ministerio de Salud Colectiva
Dirección General de Epidemiología



Sistema Nacional de Vigilancia Epidemiológica

Red programática: Enfermedades Emergentes y Reemergentes, EER
Responsable: Dirección General de Epidemiología (DIGEPI)
Programas involucrados: Programa de Salud Ambiental y DIGEPI

Provincia	Enfermedad diarreica aguda										Cólera										Alerta y tendencia			
	Episodios		Tasas de incidencia x10,000 hab		Casos sospechosos				Tasa de Incidencia x 100 hab		Var. % de tasas	Número de defunciones				Letalidad *		Casos hospitalizados		Número de casos investigados por el laboratorio		% Casos positivos		
	SE 1-6		SE 1-6		SE 6		SE 1-6		SE 1-6			SE 6		SE 1-6		SE 1 a la 6		SE 1 a la 6		SE 1 a la 6		SE 1 a la 6		
	2011	2012	2011	2012	2011	2012	2011	2012	2011	2012		2011	2012	2011	2012	2011	2012	2011	2012	2011		2012	2011	2012
01 Distrito Nacional	1133	672	87.2	51.1	5	30	83	171	0.1	0.1	1.0	0	0	0	0	0.0	0.0	145	15	13	1	15%	0%	→
02 Azua	240	148	85.0	51.8	1	0	23	1	0.1	0.0	-1.0	0	0	0	0	0.0	**	1	0	0	0	**	**	
03 Baoruco	83	53	61.8	39.0	16	0	43	0	0.3	0.0	-1.0	0	0	0	0	0.0	**	0	0	0	0	**	**	
04 Barahona	130	83	55.7	35.3	3	1	11	6	0.0	0.0	-0.5	0	0	0	0	0.0	0.0	6	1	6	1	33%	0%	→
05 Dajabón	68	48	87.5	61.4	1	0	12	0	0.2	0.0	-1.0	0	0	0	0	0.0	**	0	0	0	0	**	**	
06 Duarte	161	47	46.4	13.5	2	1	5	13	0.0	0.0	1.6	0	0	0	0	0.0	0.0	12	1	13	1	23%	100%	↑
07 Elías Piña	30	28	35.7	33.1	1	0	38	11	0.5	0.1	-0.7	0	0	2	0	0.0	**	11	0	0	0	**	**	
08 El Seibo	46	39	37.2	31.2	2	0	11	0	0.1	0.0	-1.0	0	0	0	0	0.0	**	0	0	0	0	**	**	
09 Espaillat	99	55	35.9	19.8	9	1	27	5	0.1	0.0	-0.8	0	0	0	0	0.0	0.0	5	1	4	1	0%	0%	→
10 Independencia	22	31	34.0	47.3	3	0	41	0	0.6	0.0	-1.0	0	0	1	0	0.0	**	0	0	0	0	**	**	
11 La Altagracia	101	98	37.3	35.4	2	0	15	4	0.1	0.0	-0.7	0	0	2	1	6.7	**	4	0	2	0	50%	**	→
12 La Romana	119	46	41.3	15.8	0	0	7	0	0.0	0.0	-1.0	0	0	0	0	0.0	**	0	0	0	0	**	**	
13 La Vega	249	163	49.8	32.3	4	0	8	4	0.0	0.0	-0.5	0	0	0	0	0.0	**	4	0	4	0	25%	**	
14 María Trinidad Sánchez	86	34	52.4	20.6	0	2	1	25	0.0	0.2	23.9	0	0	0	1	100.0	0.0	19	2	7	2	57%	0%	→
15 Monte Cristi	85	84	60.4	59.1	8	0	52	0	0.4	0.0	-1.0	0	0	0	0	0.0	**	0	0	0	0	**	**	
16 Pedernales	44	10	147.5	33.0	5	0	27	0	0.9	0.0	-1.0	0	0	0	0	0.0	**	0	0	0	0	**	**	
17 Peravia	95	79	40.1	32.9	0	0	4	2	0.0	0.0	-0.5	0	0	0	0	0.0	**	2	0	2	0	0%	**	→
18 Puerto Plata	159	115	41.8	30.0	4	0	29	18	0.1	0.0	-0.4	0	0	2	0	0.0	**	18	0	11	0	73%	**	→
19 Hermanas Mirabal	48	39	40.2	32.6	0	0	6	2	0.1	0.0	-0.7	0	0	0	0	0.0	**	2	0	2	0	0%	**	→
20 Samaná	92	38	79.9	32.7	0	0	0	3	0.0	0.0	**	0	0	0	0	**	**	3	0	3	0	33%	**	→
21 San Cristóbal	153	191	19.7	24.1	7	1	25	4	0.0	0.0	-0.8	1	0	1	0	0.0	0.0	4	1	0	0	**	**	
22 San Juan	162	76	57.3	26.9	27	20	110	40	0.4	0.1	-0.6	0	0	1	0	0.0	0.0	28	8	4	0	25%	**	→
23 San Pedro de Macoris	180	121	45.6	30.3	0	0	0	4	0.0	0.0	**	0	0	0	0	**	**	4	0	4	0	50%	**	→
24 Sánchez Ramírez	141	80	78.0	44.2	0	0	4	0	0.0	0.0	-1.0	0	0	0	0	0.0	**	0	0	0	0	**	**	
25 Santiago	512	432	41.8	34.8	18	1	119	25	0.1	0.0	-0.8	1	0	3	0	0.0	0.0	25	1	10	0	0%	**	
26 Santiago Rodríguez	24	12	38.0	19.1	0	0	2	8	0.0	0.1	3.0	0	0	0	0	0.0	**	8	0	8	0	25%	**	→
27 Valverde	86	73	38.7	32.4	3	0	32	0	0.1	0.0	-1.0	0	0	1	0	0.0	**	0	0	0	0	**	**	
28 Monseñor Nouel	86	55	37.8	23.9	8	3	31	21	0.1	0.1	-0.3	0	0	0	0	0.0	0.0	20	2	8	3	0%	0%	→
29 Monte Plata	148	98	60.3	39.4	0	0	3	3	0.0	0.0	0.0	0	0	0	0	0.0	**	3	0	2	0	0%	**	→
30 Hato Mayor	147	84	139.6	79.4	0	0	1	0	0.0	0.0	-1.0	0	0	0	0	0.0	**	0	0	0	0	**	**	
31 San José de Ocoa	58	11	72.6	13.8	2	1	13	6	0.2	0.1	-0.5	0	0	0	0	0.0	0.0	5	1	3	1	0%	0%	→
32 Santo Domingo	1136	715	44.0	27.2	9	34	105	131	0.0	0.0	0.2	0	1	2	2	1.9	2.9	122	29	73	20	14%	5%	→
Extranjera					0	0	9	0				0	0	0	0	0.0	**	0	0	0	0	**	**	
TOTAL PAIS	5923	3858	51.3	33.0	140	95	897	507	0.1	0.0	-0.4	2	1	15	4	0.4	1.1	451	62	179	30	21%	7%	

*Corresponde a la defunciones sospechosas y confirmadas sobre el total de casos sospechosos de cólera por 100

89.0

35

32

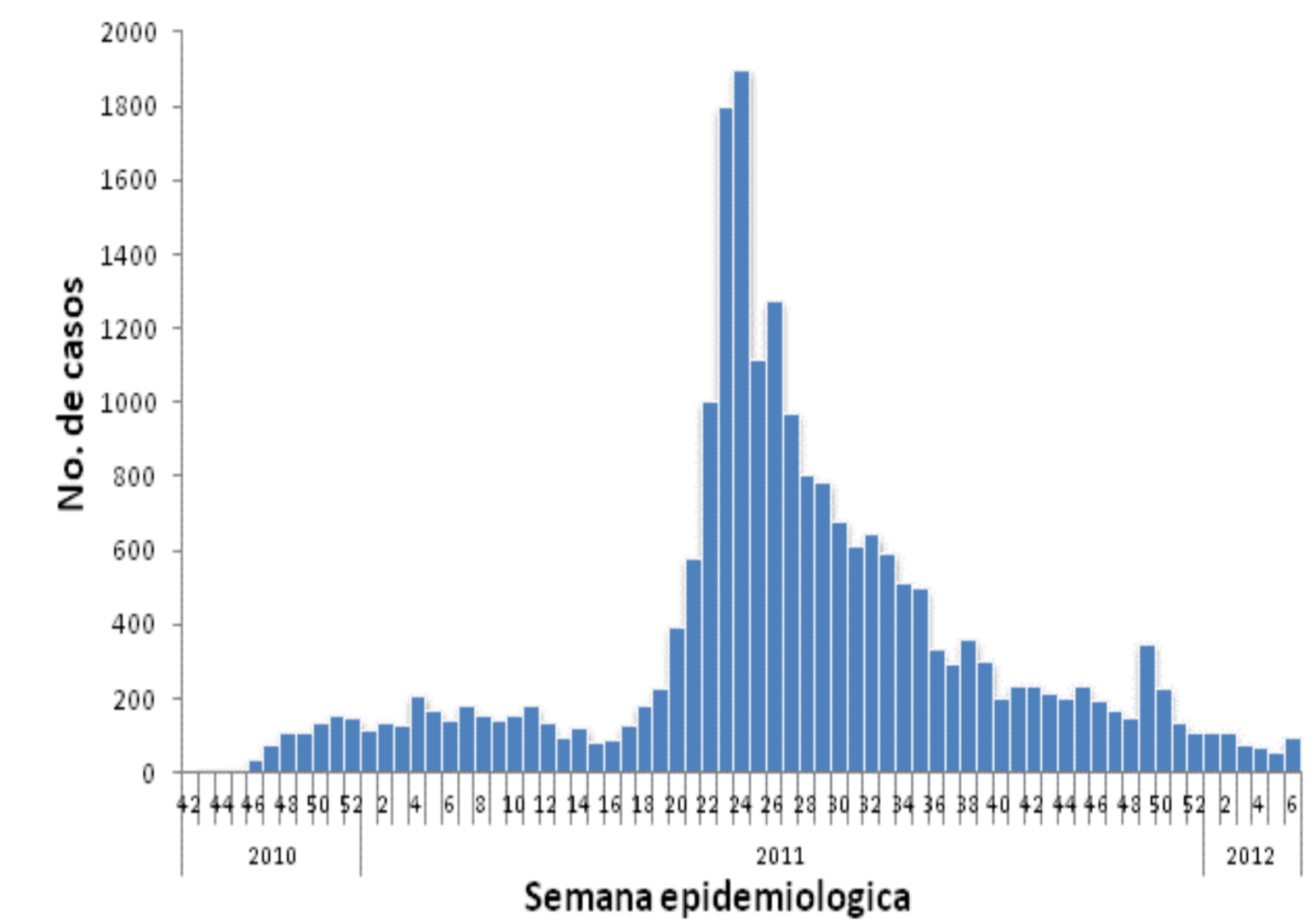
Alerta de brote

No se ha demostrado circulación en las últimas dos semanas
Se ha identificado casos aislados en las últimas dos semanas o brotes de enfermedad diarreica aguda
Dos o mas comunidades con casos confirmados aislados
Dos o mas casos con vinculo epidemiológico

Tendencia

→ Sin cambios ↑ Aumento ↓ Disminución

Curva epidémica de cólera, República Dominicana, actualizada hasta el 11/02/2012



Cólera: en esta semana se han notificado 95 casos sospechosos y se han estudiado por laboratorio 30 casos para una positividad de un 7%. Las provincias Santo Domingo, Distrito Nacional y San Juan concentran la mayor cantidad de casos. Se notifica una defunción en un hombre de 43 años de edad quien se encontraba privado de libertad en la cárcel de La Victoria, Municipio Santo Domingo Norte. Hasta la fecha desde que inicio la epidemia en el año 2010, se han notificado 22,132 casos sospechosos, 383 defunciones sospechosas y 162 defunciones fueron confirmadas a V. cholerae.

Red Programática: Prevención y control de la mortalidad y morbilidad materna y de la niñez

Responsable: Dirección General de Epidemiología

Programas involucrados: Dirección General Materno infantil

Muertes Maternas probables notificadas a la semana por provincia de residencia						Muertes infantiles notificadas a la semana por provincia de residencia				
Provincias	2011	2011	2012	Acumulad o al mes 2012	Var. % de casos	2011	2011	2012	Acumulad o al mes 2012	Var. % de casos
		Semana 1 a	Semana 1 a				Semana 1 a	Semana 1 a		
		6	6	febrero			6	6	Enero	
01 Distrito Nacional	17	3	1	0	-67%	239	19	16	5	-16%
02 Azua	1	0	0	0	**	50	3	5	1	67%
03 Bahoruco	1	0	0	0	**	32	4	0	0	-100%
04 Barahona	1	0	0	0	**	76	11	4	1	-64%
05 Dajabón	1	0	0	0	**	15	2	4	0	100%
06 Duarte	3	0	1	1	**	49	6	0	0	-100%
07 Elías Piña	1	1	0	0	-100%	10	2	0	0	-100%
08 El Seibo	1	0	0	0	**	10	4	2	1	-50%
09 Espaillat	0	0	0	0	**	48	2	4	0	100%
10 Independencia	1	0	1	0	**	17	3	1	0	-67%
11 La Altagracia	5	1	1	0	0%	56	7	1	1	-86%
12 La Romana	8	1	1	1	0%	23	5	1	0	-80%
13 La Vega	4	1	0	0	-100%	96	16	16	2	0%
14 María Trinidad Sánchez	3	0	0	0	**	38	6	2	0	-67%
15 Monte Cristi	1	1	1	0	0%	39	5	2	0	-60%
16 Pedernales	0	0	0	0	**	3	0	1	0	**
17 Peravia	5	0	0	0	**	49	8	5	1	-38%
18 Puerto Plata	2	1	0	0	-100%	55	11	13	2	18%
19 Hermanas Mirabal	1	0	0	0	**	16	1	1	0	0%
20 Samaná	3	0	0	0	**	21	3	1	0	-67%
21 San Cristóbal	8	1	1	0	0%	154	22	9	2	-59%
22 San Juan de la Maguana	2	0	0	0	**	35	6	0	0	-100%
23 San Pedro de Macorís	11	1	0	0	-100%	108	8	11	1	38%
24 Sánchez Ramírez	1	0	0	0	**	39	7	2	2	-71%
25 Santiago	19	2	1	0	-50%	374	51	34	2	-33%
26 Santiago. Rodríguez	1	0	0	0	**	18	2	3	0	50%
27 Valverde	3	1	0	0	-100%	54	8	2	0	-75%
28 Monseñor Nouel	6	1	0	0	-100%	37	5	2	0	-60%
29 Monte Plata	6	1	0	0	-100%	58	7	3	0	-57%
30 Hato mayor	5	0	0	0	**	15	3	4	0	33%
31 San José de Ocoa	1	0	1	1	**	7	2	2	2	0%
32 Santo Domingo	50	6	7	3	17%	693	80	59	18	-26%
No reporta provincia de residencia	0	0	0	0	**	182	28	7	3	-75%
Total defunciones residentes	172	22	16	6	-27%	2716	347	217	44	-37%
Extranjera	1	0	0	0	**	0	2	0	0	-100%
TOTAL PAÍS	173	22	16	6	-27%	2716	349	217	44	-38%

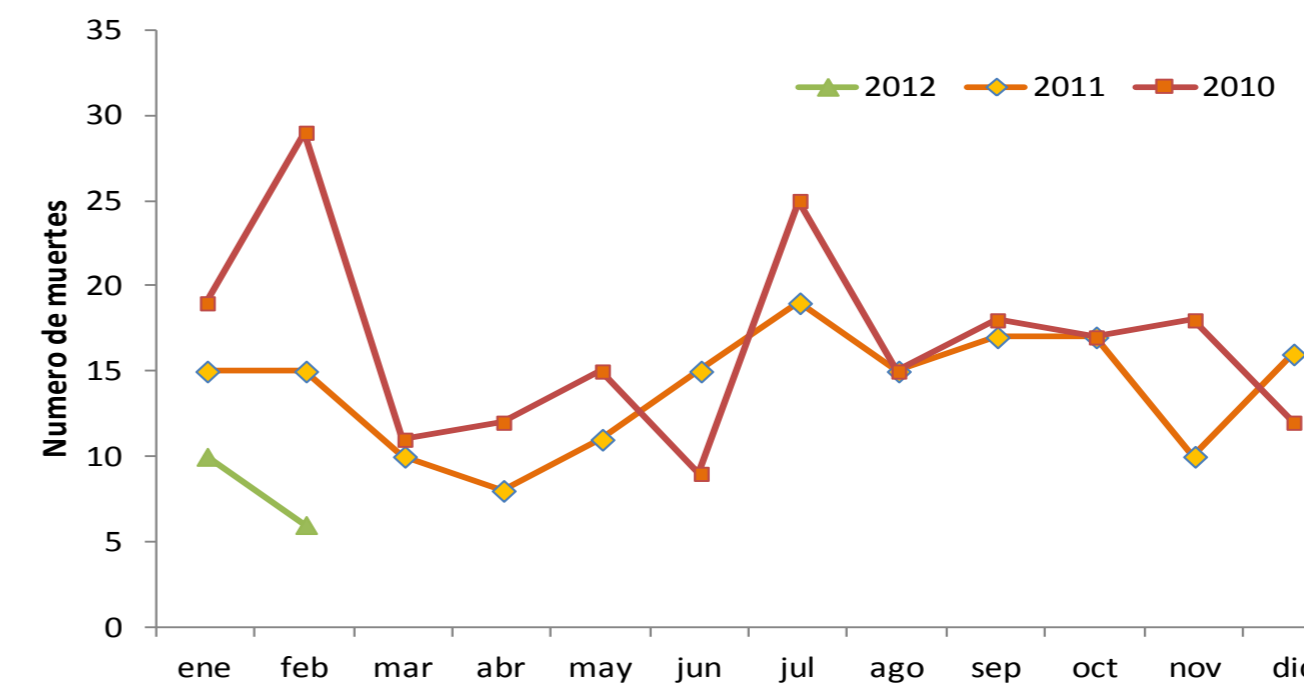
Mortalidad Materna MM: en esta semana se notificaron cinco casos de muertes maternas, para un acumulado de 16 muertes hasta la fecha. Los Hospitales con mas casos notificados son la Maternidad Nuestra Sra. de La Altagracia (6), el Hospital Vinicio Calventi (2) y el Hospital Jose Ma Cabral y Báez (2).

Mortalidad Infantil MI: en esta semana se notificaron 42 casos de MI, de los cuales 23 corresponden a esta semana epidemiologica. El 60.8% de las muertes notificadas en esta semana son neonatal precoz.

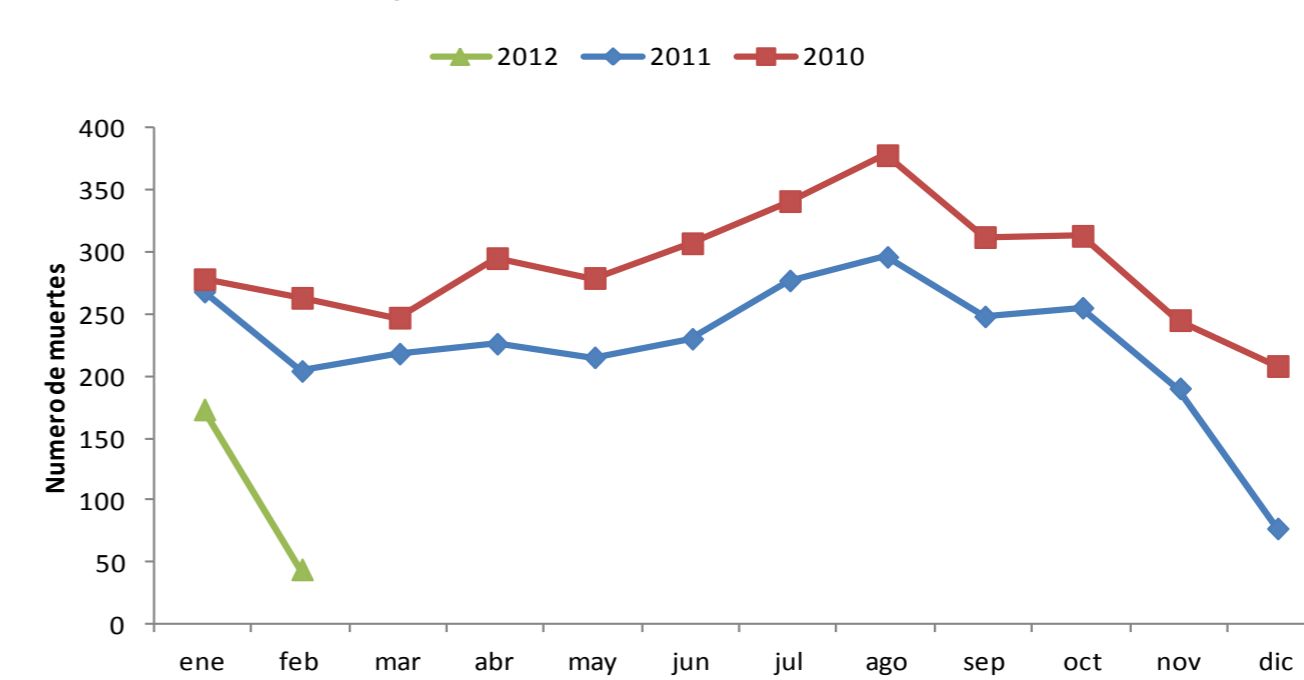


Hospital de ocurrencia	Edad	Período	Causa	Municipio y provincia de residencia
Hospital Maternidad Nuestra Sra. de la Altagracia	24	Puerperio	Insuficiencia aortica severa	San Jose de Ocoa, San Jose de Ocoa
Hospital Maternidad Nuestra Sra. de la Altagracia	30	Puerperio	Eclampsia	Santo Domingo Este, Santo Domingo
Hospital Maternidad Nuestra Sra. de la Altagracia	30	Puerperio	Síndrome de Hellp	Santo Domingo Norte, Santo Domingo
Clínica Coral	24	Embarazo	Eclampsia	La Romana, La Romana
Hospital Jose Ma. Cabral y Báez	32	Puerperio	Pre eclampsia severa	San Francisco de Macoris, Duarte

Muertes Maternas según mes de ocurrencia, República Dominicana, 2010 - 2012



Muertes Infantiles según mes de ocurrencia, República Dominicana, 2010 - 2012



Red programática: Enfermedades Emergentes y Reemergentes, EER
Responsable: Dirección Nacional de Epidemiología
Programas involucrados: Programa Ampliado de Inmunizaciones y Programa de Inocuidad de Agua y Alimentos

Provincia	Cobertura de notificación semanal						Conjuntivitis				Hepatitis viral aguda				Enfermedad Transmitida por Alimentos				Parotiditis				Varicela			
	Notificaciones esperadas		SE 6		SE 1- 6		SE 6		SE 1- 6		SE 6		SE 1- 6		SE 6		SE 1- 6		SE 6		SE 1- 6		SE 6		SE 1- 6	
	SE 1	SE 1-6	2011	2012	2011	2012	2011	2012	2011	2012	2011	2012	2011	2012	2011	2012	2011	2012	2011	2012	2011	2012	2011	2012	2011	2012
01 Distrito Nacional	350	2100	41%	26%	41%	34%	182	95	1133	671	88	137	745	788	304	48	1014	403	10	1	59	20	37	14	203	72
02 Azua	56	336	59%	57%	66%	68%	32	24	240	148	6	0	14	8	1	2	111	11	6	2	13	5	14	6	69	19
03 Baoruco	38	228	74%	37%	75%	61%	18	8	83	53	0	1	0	3	7	4	48	49	0	0	1	0	2	7	23	37
04 Barahona	65	390	74%	48%	75%	66%	21	19	130	83	0	0	11	5	64	2	120	32	2	0	11	0	7	9	19	27
05 Dajabón	33	198	91%	36%	90%	53%	5	7	68	48	0	0	7	0	4	48	34	57	0	0	0	0	0	4	9	7
06 Duarte	92	552	74%	13%	72%	49%	20	3	161	44	6	0	23	6	8	1	49	35	0	0	4	0	5	1	41	12
07 Elías Piña	31	186	74%	35%	70%	53%	6	6	30	27	0	1	2	3	0	1	4	18	0	0	0	0	0	4	6	12
08 El Seibo	27	162	96%	100%	94%	100%	9	12	46	39	2	5	12	12	4	24	29	43	2	0	4	0	0	1	8	21
09 Espaillat	43	258	98%	95%	97%	96%	14	16	99	55	4	7	31	29	8	14	50	68	1	1	1	3	12	2	41	14
10 Independencia	33	198	73%	45%	78%	62%	2	2	22	31	0	0	2	1	1	0	12	4	0	1	10	2	11	0	138	11
11 La Altagracia	79	474	90%	86%	83%	89%	19	7	101	98	0	0	1	1	9	8	48	67	1	0	11	0	2	1	23	10
12 La Romana	40	240	75%	68%	72%	58%	71	14	119	44	8	3	20	8	8	4	54	25	1	0	5	0	1	2	18	6
13 La Vega	93	558	70%	22%	69%	40%	80	25	249	163	6	3	32	18	11	2	101	21	2	0	7	0	12	2	71	11
14 María Trinidad Sánchez	38	228	92%	18%	88%	64%	23	1	86	31	1	0	3	1	8	2	70	52	1	0	2	0	28	0	45	10
15 Monte Cristi	44	264	86%	70%	86%	78%	14	21	85	83	0	2	0	6	5	3	93	63	3	0	7	6	29	1	133	8
16 Pedernales	16	96	63%	25%	61%	47%	4	1	44	10	0	0	1	1	2	4	106	15	0	0	3	1	2	2	7	9
17 Peravia	45	270	82%	87%	84%	97%	13	15	95	79	4	0	13	13	4	3	132	28	0	1	16	3	8	2	36	15
18 Puerto Plata	64	408	71%	63%	68%	77%	29	26	159	112	1	2	16	8	24	16	134	148	2	0	7	9	6	4	46	23
19 Hermanas Mirabal	33	198	91%	100%	92%	100%	13	9	48	39	3	1	7	6	3	2	31	25	0	0	0	0	1	2	28	16
20 Samaná	36	216	89%	42%	89%	75%	12	3	92	38	1	0	6	2	14	11	100	83	0	0	1	0	6	0	23	3
21 San Cristóbal	85	510	73%	71%	73%	76%	26	29	153	189	1	8	32	35	332	10	746	125	1	3	5	9	14	14	81	55
22 San Juan	78	468	82%	72%	79%	82%	20	6	162	76	6	1	31	24	8	1	31	11	0	2	2	6	25	6	82	20
23 San Pedro de Macorís	74	444	76%	39%	75%	56%	40	15	180	115	6	0	31	6	6	4	73	85	2	0	7	3	13	8	48	17
24 Sánchez Ramírez	43	258	93%	84%	90%	81%	20	15	141	80	0	6	11	21	8	2	42	23	3	1	5	3	2	5	17	15
25 Santiago	140	840	71%	61%	69%	68%	85	63	512	419	21	16	54	50	51	10	273	124	9	1	29	7	36	11	165	53
26 Santiago. Rodríguez	28	168	39%	68%	45%	77%	3	1	24	12	0	0	0	3	3	2	11	10	0	0	0	1	1	2	3	33
27 Valverde	48	288	83%	56%	84%	72%	8	10	86	64	2	1	7	7	0	1	25	11	0	0	2	0	3	0	23	27
28 Monseñor Nouel	47	282	64%	64%	65%	78%	15	24	86	55	2	0	5	6	1	2	9	16	0	0	0	1	0	2	10	13
29 Monte Plata	55	330	58%	29%	63%	49%	15	9	148	98	1	1	11	10	9	0	23	34	1	0	6	2	5	2	38	9
30 Hato Mayor	43	258	95%	84%	95%	92%	30	16	147	84	0	0	6	2	20	1	79	32	0	0	2	1	2	3	15	12
31 San Jose de Ocoa	32	192	94%	84%	93%	95%	9	2	58	11	1	2	4	8	1	0	19	15	1	0	2	0	1	6	15	9
32 Santo Domingo	281	1686	51%	20%	50%	31%	202	67	1136	604	32	14	176	102	84	38	402	527	6	2	34	26	49	14	270	58
TOTAL PAIS	2210	13284	68%	48%	68%	60%	1060	571	5923	3703	202	211	1314	1193	1012	270	4073	2260	54	15	256	108	334	137	1754	664

n.d.= no disponible

Cobertura de notificación semanal: Notificaron 1,050 unidades a nivel nacional de 2,210 esperadas, para una cobertura de de un 48%. De las 32 provincias, 8 notificaron por encima del 80%.

La Conjuntivitis presentó un ligero aumento $\geq 25\%$ en el Seibo 25%, Dajabón 29%, Monte Cristi 33% y Monseñor Nouel 38%; **La Hepatitis Virica Aguda** en el Distrito Nacional 36% y Espaillat 43%; **La Enfermedad Transmitida por alimentos** en el Seibo 83% y Dajabón 92%, estamos en la espera de la verificación de los casos por parte de las respectivas DPS; **La Varicela** en Hato Mayor 33% y San José de Ocoa 83%. Para la **Parotiditis Viral** no se presentó alarma.