



Sistema Nacional de Vigilancia Epidemiológica

Semana epidemiológica 5 año 2012

Boletín Epidemiológico Semanal

El Boletín Epidemiológico Semanal es el instrumento de difusión oficial que utiliza la MSP para dar a conocer la situación epidemiológica de los eventos sujetos a notificación obligatoria que se

Enfermedades/eventos de vigilancia individual

- *Cólera
- *Dengue Clásico\Hemorrágico\SSD
- * Difteria
- *Enfermedad Febril Eruptiva
- *Enfermedad Febril Respiratoria (ETI-IRAG)
- *Enfermedad Meningocócica
- *Exposición Rábica\Rabia Humana
- * Malaria
- *Meningitis todas las formas
- *Parálisis Flácida\Poliomielitis
- *Tétanos Neonatal
- *Tétanos otras edades
- *Tosferina
- *Sintomático respiratorio/Tuberculosis
- *Muerte Infantil
- *Muerte Materna

Volumen

Boletín semanal
5

Desde el (29/01/2012) al (04/02/2012)

Dirección

C\ Santo Tomas de Aquino # 1, esq. Correa y Cidrón, Zona Universitaria, Distrito Nacional, Rep. Dominicana

Teléfonos:

809-686-9140

809-686-7347

809- 686-5337

1-809-200-4091

Fax: 809-689-8395

Email: sespas1@claro.net.do

Web:www.sespasdigepi.gob.do

Contenido

Enfermedades transmitidas por vectores

Enfermedades transmitidas por contacto directo

Enfermedades zoonóticas

Enfermedades prevenibles por vacunas

Influenza y otros virus respiratorios

Mortalidad infantil y materna

Situación Nacional de los Enfermedades Bajo Vigilancia Especial

A nivel nacional el dengue, la rabia y la leptospirosis continúan bajo control comparando las últimas 4 semanas con el mismo período de cinco años anteriores.

Las provincias de Santo Domingo y Distrito Nacional concentran la mayor cantidad de casos sospechosos de cólera para esta semana.

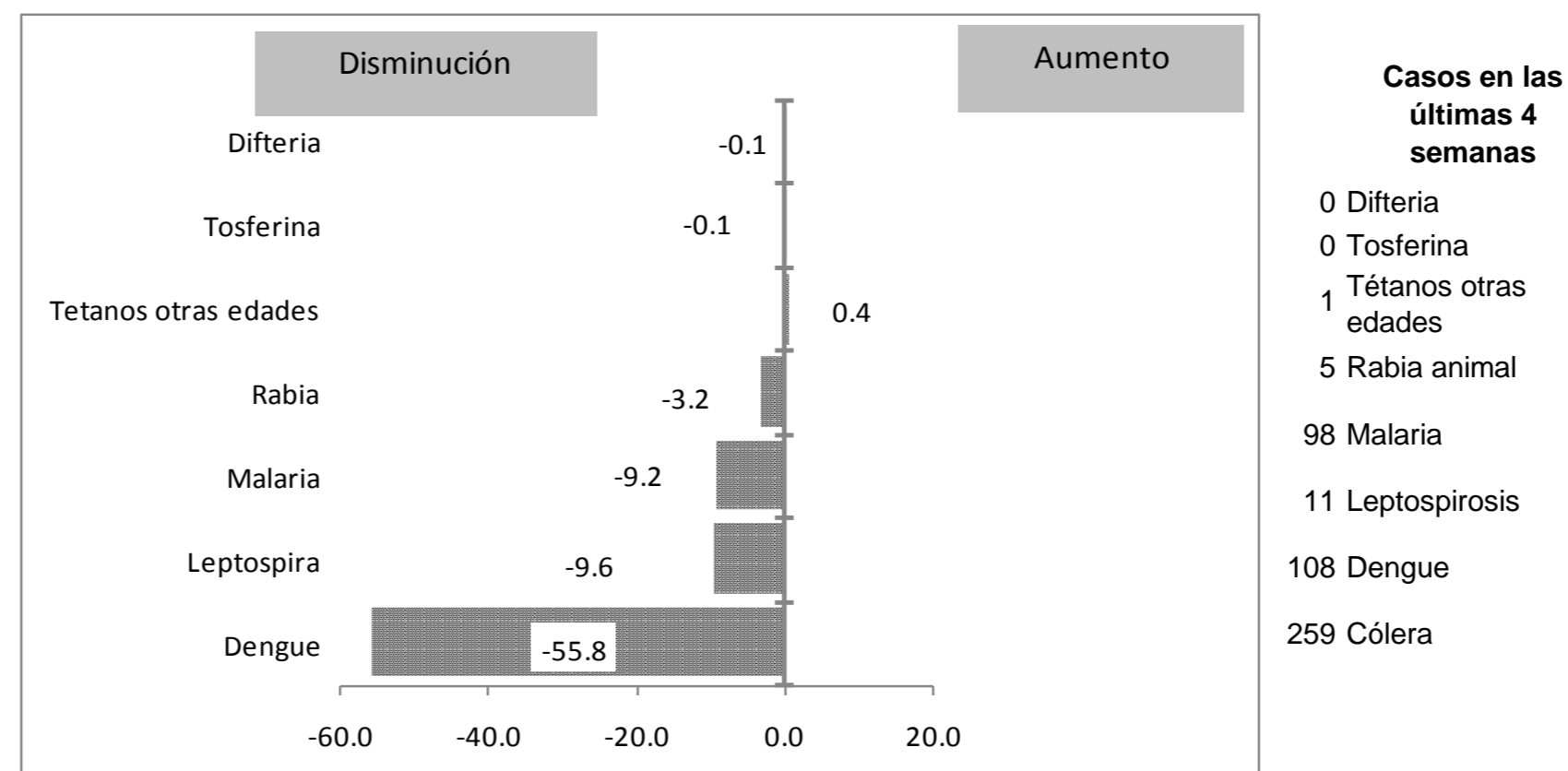
En las últimas cuatro semanas las provincias con transmisión activa de leptospirosis son: Duarte, Barahona, Santiago, Santo Domingo, Valverde y San Juan.

En esta semana se encuentran en alerta amarilla para malaria, las provincias de Dajabón e Independencia, y en alerta verde Azua y Valverde.

Se mantiene la circulación del virus de la Rabia en la provincia de Santo Domingo.

En las últimas 4 semanas predominan como agente causal de gripe virus Parainfluenza.

Grafico No. 1 Reporte de enfermedades seleccionadas de notificación obligatoria, República Dominicana. Comparación de 4 semanas previas con datos históricos, últimos cinco años, 04 febrero 2012



Alerta y Respuesta Rápida

Eventos de importancia nacional: Brote Enfermedad Transmitida por Alimentos. El 29 de Enero se notifica 145 trabajadores enfermos de la empresa minera Barrick Gold en Cotui, Sánchez Ramírez, que presentaron síntomas gastrointestinales luego haber ingerido alimentos servidos en la cena; se desarrollan intervenciones para reforzar la inocuidad de alimentos en la empresa. No hubo casos adicionales, fallecimientos u hospitalizaciones.

Brote de varicela: En las últimas cuatro semanas se observa un ligero incremento de los casos de varicela, registrándose en promedio 190 casos por semana (mínimo=74, máximo=118) en varias provincias en diferentes puntos del país; se recomiendan las medidas de contención pertinentes como son: el aislamiento domiciliario voluntario de los enfermos, filtro escolar y laboral hasta que pase el período de transmisibilidad. Se requiere mantener las medidas de higiene de manos y utensilios y la vigilancia epidemiológica principalmente en cárceles y escuelas.

Eventos de importancia internacional: No se reportaron eventos.



República Dominicana
Vice ministerio de Salud Colectiva
Dirección General de Epidemiología
Sistema Nacional de Vigilancia Epidemiológica



Red Programática: Enfermedades Emergentes y Reemergentes, EER

Responsable: Dirección General de Epidemiología

Programas involucrados: Dirección General de Epidemiología/ Programa Ampliado de Inmunizaciones

PROVINCIA	Meningitis (todas las formas)					Meningitis bacterianas								Enfermedad Meningocócica													
	Episodios		Tasas de incidencia x10.000 hab		Var. % de tasas	Numero de casos probables				Tasa incidencia		Var. % de tasas	Numero de defunciones				Numero de casos probables		Tasa incidencia		Var. % de tasas	Numero de defunciones					
	SE 1- 5		SE 1- 5			SE 5	SE 1- 5	SE 1- 5	SE 1- 5	SE 5	SE 1- 5		SE 5	SE 1- 5	SE 5	SE 1- 5	SE 5	SE 1- 5	SE 5	SE 1- 5		SE 5	SE 1- 5	SE 5	SE 1- 5		
	2011	2012	2011	2012	2011	2012	2011	2012	2011	2012	2011	2012	2011	2012	2011	2012	2011	2012	2011	2012	2011	2012	2011	2012			
01 Distrito Nacional	69	16	10.4	2.5	-76%	0	0	1	0	0.9	0.0	-100%	0	0	0	0	1	0	1	0	0.9	0.0	-100%	0	0	0	0
02 Azua	0	0	0.0	0.0	**	0	0	0	0	0.0	0.0	**	0	0	0	0	0	0	0	0	0.0	0.0	**	0	0	0	0
03 Baoruco	0	1	0.0	0.0	**	0	0	0	0	0.0	0.0	**	0	0	0	0	0	0	0	0	0.0	0.0	**	0	0	0	0
04 Barahona	1	0	1.3	0.0	-100%	0	0	1	0	5.1	0.0	-100%	0	0	0	0	0	0	0	0	0.0	0.0	**	0	0	0	0
05 Dajabón	0	0	0.0	0.0	**	0	0	0	0	0.0	0.0	**	0	0	0	0	0	0	0	0	0.0	0.0	**	0	0	0	0
06 Duarte	0	0	0.0	0.0	**	0	0	0	0	0.0	0.0	**	0	0	0	0	0	0	0	0	0.0	0.0	**	0	0	0	0
07 Elías Piña	1	0	0.0	0.0	**	0	0	1	0	14.3	0.0	-100%	0	0	0	0	0	0	0	0	0.0	0.0	**	0	0	0	0
08 El Seibo	5	0	9.7	0.0	-100%	0	0	0	0	0.0	0.0	**	0	0	0	0	0	0	0	0	0.0	0.0	**	0	0	0	0
09 Espaillat	0	3	0.0	2.2	**	0	0	0	0	0.0	0.0	**	0	0	0	0	0	0	0	0	0.0	0.0	**	0	0	0	0
10 Independencia	4	0	0.0	0.0	**	0	0	0	0	0.0	0.0	**	0	0	0	0	0	0	0	0	0.0	0.0	**	0	0	0	0
11 La Altagracia	0	1	0.0	1.1	**	0	0	0	0	0.0	0.0	**	0	0	0	0	0	0	0	0	0.0	0.0	**	0	0	0	0
12 La Romana	5	0	5.2	0.0	-100%	0	0	0	1	0.0	4.1	**	0	0	0	0	0	0	0	0	0.0	0.0	**	0	0	0	0
13 La Vega	0	0	0.0	0.0	**	0	0	0	0	0.0	0.0	**	0	0	0	0	1	0	1	0	2.4	0.0	-100%	0	0	0	0
14 María Trinidad Sánchez	0	0	0.0	0.0	**	0	0	0	0	0.0	0.0	**	0	0	0	0	0	0	0	0	0.0	0.0	**	0	0	0	0
15 Monte Cristi	0	0	0.0	0.0	**	0	0	0	0	0.0	0.0	**	0	0	0	0	0	0	0	0	0.0	0.0	**	0	0	0	0
16 Pedernales	0	0	0.0	0.0	**	0	0	0	0	0.0	0.0	**	0	0	0	0	0	0	0	0	0.0	0.0	**	0	0	0	0
17 Peravia	0	0	0.0	0.0	**	0	0	0	0	0.0	0.0	**	0	0	0	0	0	0	0	0	0.0	0.0	**	0	0	0	0
18 Puerto Plata	0	0	0.0	0.0	**	0	0	0	0	0.0	0.0	**	0	0	0	0	0	0	0	0	0.0	0.0	**	0	0	0	0
19 Hermanas Mirabal	0	0	0.0	0.0	**	0	0	0	0	0.0	0.0	**	0	0	0	0	0	0	0	0	0.0	0.0	**	0	0	0	0
20 Samaná	0	1	0.0	0.0	**	0	0	0	0	0.0	0.0	**	0	0	0	0	0	0	0	0	0.0	0.0	**	0	0	0	0
21 San Cristóbal	9	0	3.5	0.0	-100%	0	0	0	0	0.0	0.0	**	0	0	0	0	0	0	0	0	0.0	0.0	**	0	0	0	0
22 San Juan	1	0	1.1	0.0	-100%	0	0	0	0	0.0	0.0	**	0	0	0	0	0	0	0	0	0.0	0.0	**	0	0	0	0
23 San Pedro de Macorís	0	0	0.0	0.0	**	0	0	0	1	0.0	3.0	**	0	0	0	0	0	0	0	0	0.0	0.0	**	0	0	0	0
24 Sánchez Ramírez	0	0	0.0	0.0	**	0	0	0	0	0.0	0.0	**	0	0	0	0	0	0	0	0	0.0	0.0	**	0	0	0	0
25 Santiago	4	5	1.0	0.7	-26%	0	0	2	0	2.0	0.0	-100%	0	0	0	0	0	0	0	0	0.0	0.0	**	0	0	0	0
26 Santiago Rodríguez	0	0	0.0	0.0	**	0	0	0	0	0.0	0.0	**	0	0	0	0	0	0	0	0	0.0	0.0	**	0	0	0	0
27 Valverde	0	0	0.0	0.0	**	0	0	0	0	0.0	0.0	**	0	0	0	0	0	0	0	0	0.0	0.0	**	0	0	0	0
28 Monseñor Nouel	0	0	4.0	0.0	-100%	0	0	0	0	0.0	0.0	**	0	0	0	0	0	0	0	0	0.0	0.0	**	0	0	0	0
29 Monte Plata	3	0	0.0	0.0	**	0	0	0	0	0.0	0.0	**	0	0	0	0	0	0	0	0	0.0	0.0	**	0	0	0	0
30 Hato Mayor	1	1	2.8	2.8	-1%	0	0	0	0	0.0	0.0	**	0	0	0	0	0	0	0	0	0.0	0.0	**	0	0	0	0
31 San Jose de Ocoa	0	0	0.0	0.0	**	0	0	0	0	0.0	0.0	**	0	0	0	0	0	0	0	0	0.0	0.0	**	0	0	0	0
32 Santo Domingo	6	1	0.7	0.1	-84%	1	0	3	0	1.4	0.0	-100%	0	0	0	0	2	0	2	0	0.9	0.0	-100%	1	0	0	0
Extranjera	0	0	0.00	0.00	**	0	0	0	0			**	0	0	0	0	0	0	0	0			**	0	0	0	0
TOTAL PAIS	109	29	1.1	0.3	-74%	1	0	8	2	0.8	0.2	-75%	0	0	0	0	4	0	4	0	0.4	0.0	-100%	1	0	0	0

Meningitis Bacteriana: en la semana no se notificaron casos probables, en las meningitis en todas las forma, no se observan variaciones significativas comparado con el pasado año, para este mismo periodo

Enfermedad Meningocócica: no se notificaron casos probables.

(**) No casos año previo



República Dominicana
Vice ministerio de Salud Colectiva



Dirección General de Epidemiología
Sistema Nacional de Vigilancia Epidemiológica

Red Programática: Prevención y control de Zoonosis

Responsable: Centro Antirrábico Nacional \ Dirección General de Epidemiología

Programas involucrados: Centro Antirrábico Nacional \ Dirección General de Epidemiología

PROVINCIA	Rabia													Leptospirosis																			
	Número de casos rabia animal				Tasa incidencia		Var. % de tasas	Alerta y tendencia	Número de personas agredidas por animales*				Var. % de casos	Número de casos rabia humana				Número de casos sospechosos				Número de casos probables				Var. % de casos	Alerta y tendencia	Número de defunciones					
	SE 5		SE 1-5		SE 1-5				SE 5		SE 1-5			SE 5		SE 1-5		SE 5		SE 1-5		SE 5		SE 1-5				SE 5		SE 1-5			
	2011	2012	2011	2012	2011	2012	2011	2012	2011	2012	2011	2012	2011	2012	2011	2012	2011	2012	2011	2012	2011	2012	2011	2012	2011	2012	2011	2012	2011	2012	2011	2012	2011
01 Distrito Nacional	1	0	4	0	0.9	0.0	-100%	→	245	167	1165	869	-25%	0	0	0	0	0	0	1	9	0	0	0	0	**	→	0	0	0	0		
02 Azua	0	0	0	0	0.0	0.0	**	→	2	2	30	23	-23%	0	0	0	0	0	0	4	0	0	0	1	100%	→	0	0	0	0			
03 Baoruco	0	0	0	0	0.0	0.0	**	→	6	0	34	14	-59%	0	0	0	0	0	0	0	0	0	0	0	**	→	0	0	0	0			
04 Barahona	0	0	0	0	0.0	0.0	**	→	7	3	46	32	-30%	0	0	0	0	0	1	8	0	0	0	3	100%	→	0	0	0	1			
05 Dajabón	0	0	0	0	0.0	0.0	**	→	1	0	16	4	-75%	0	0	0	0	0	0	1	0	0	0	0	**	→	0	0	0	0			
06 Duarte	0	0	0	0	0.0	0.0	**	→	3	1	25	12	-52%	0	0	0	0	4	11	7	0	0	0	3	100%	→	0	0	0	0			
07 Elías Piña	0	0	0	0	0.0	0.0	**	→	0	0	5	6	20%	0	0	0	0	0	0	0	0	0	0	0	**	→	0	0	0	0			
08 El Seibo	0	0	0	0	0.0	0.0	**	→	4	3	28	29	4%	0	0	0	0	0	0	1	0	0	0	0	**	→	0	0	0	0			
09 Espailat	0	0	0	0	0.0	0.0	**	→	5	0	22	10	-55%	0	0	0	0	2	8	4	0	0	0	1	100%	→	0	0	0	0			
10 Independencia	0	0	0	0	0.0	0.0	**	→	5	2	26	20	-23%	0	0	0	0	0	0	0	0	0	0	0	**	→	0	0	0	0			
11 La Altagracia	0	0	0	0	0.0	0.0	**	→	0	3	15	25	67%	0	0	0	0	0	0	1	0	0	0	0	**	→	0	0	0	0			
12 La Romana	0	0	0	0	0.0	0.0	**	→	12	0	58	20	-66%	0	0	0	0	0	0	1	0	0	0	0	**	→	0	0	0	0			
13 La Vega	0	0	0	0	0.0	0.0	**	→	13	2	75	48	-36%	0	0	0	0	3	8	0	2	0	3	0	**	→	0	0	0	0			
14 María Trinidad Sánchez	0	0	0	0	0.0	0.0	**	→	2	1	16	17	6%	0	0	0	0	0	2	1	0	0	0	0	**	→	1	0	1	0			
15 Monte Cristi	0	0	0	0	0.0	0.0	**	→	8	2	35	29	-17%	0	0	0	0	1	2	0	1	0	1	0	**	→	0	0	0	0			
16 Pedernales	0	0	0	0	0.0	0.0	**	→	3	0	9	6	-33%	0	0	0	0	0	0	0	0	0	0	0	**	→	0	0	0	0			
17 Peravia	0	0	0	0	0.0	0.0	**	→	19	4	54	50	-7%	0	0	0	0	0	0	0	0	0	0	0	**	→	0	0	0	0			
18 Puerto Plata	0	0	0	0	0.0	0.0	**	→	14	7	91	80	-12%	0	0	0	0	4	7	5	1	0	2	0	**	→	0	0	0	0			
19 Hermanas Mirabal	0	0	0	0	0.0	0.0	**	→	3	4	18	36	100%	0	0	0	0	1	9	2	0	0	1	0	**	→	0	0	0	0			
20 Samaná	0	0	0	0	0.0	0.0	**	→	4	1	11	42	282%	0	0	0	0	0	0	0	0	0	0	0	**	→	0	0	0	0			
21 San Cristóbal	1	0	2	2	0.8	0.8	-2%	→	31	2	182	155	-15%	0	0	0	0	0	0	0	0	0	0	0	**	→	0	0	0	0			
22 San Juan	0	0	0	0	0.0	0.0	**	→	5	1	40	33	-18%	0	0	0	0	0	0	3	0	0	0	1	100%	→	0	0	0	0			
23 San Pedro de Macorís	1	0	2	0	1.5	0.0	-100%	→	43	2	210	125	-40%	0	0	0	0	0	0	4	0	0	0	0	**	→	0	0	0	0			
24 Sánchez Ramírez	0	0	0	0	0.0	0.0	**	→	9	7	26	29	12%	0	0	0	0	0	0	1	2	0	0	0	**	→	0	0	1	0			
25 Santiago	0	0	0	0	0.0	0.0	**	→	46	18	224	176	-21%	0	0	0	0	1	1	10	6	0	0	2	2	0%	→	0	0	0	0		
26 Santiago Rodríguez	0	0	0	0	0.0	0.0	**	→	1	1	6	4	-33%	0	0	0	0	0	0	0	0	0	0	0	**	→	0	0	0	0			
27 Valverde	0	0	0	0	0.0	0.0	**	→	0	0	3	13	333%	0	0	0	0	0	0	1	0	0	0	1	100%	→	0	0	0	0			
28 Monseñor Nouel	0	0	0	0	0.0	0.0	**	→	5	2	18	20	11%	0	0	0	0	0	1	3	2	0	0	1	0	**	→	0	0	0	0		
29 Monte Plata	0	0	0	0	0.0	0.0	**	→	15	2	59	47	-20%	0	0	0	0	0	0	1	1	0	0	0	0	**	→	0	0	0	0		
30 Hato Mayor	0	0	0	0	0.0	0.0	**	→	5	1	36	16	-56%	0	0	0	0	0	0	0	0	0	0	0	**	→	0	0	0	0			
31 San José de Ocoa	0	0	0	0	0.0	0.0	**	→	5	0	38	11	-71%	0	0	0	0	0	0	0	0	0	0	0	**	→	0	0	0	0			
32 Santo Domingo Extranjera	2	1	6	5	0.7	0.6	-18%	↑	54	7	206	87	-58%	0	0	0	0	1	0	7	15	1	0	1	1	0%	→	0	0	0	0		
TOTAL PAIS	5	1	14	7	0.4	0.2	-51%		575	245	2827	2088	-26%	0	0	0	0	17	3	71	77	5	0	11	13	15%	1	0	2	1			

Alerta de brote

	Sin casos y/o evidencia de circulación
	Menos de 1 caso/1000 habitantes o circulación de agente demostrada en las últimas cuatro semanas
	1 a 10 casos/1000 habitantes y circulación de agente
	Mas de 10 casos/1000 habitantes y circulación de agente

Tendencia

→ Sin cambios ↑ Aumento ↓ Disminución

Rabia: en esta semana se reportarán (3) casos sospechosos (1) de ellos con resultado positivo a rabia en canino, procedente del Municipio Santo Domingo Oeste/Barrio Hato Nuevo. El mayor número de casos en las últimas cuatro semanas se registra en la provincia de Santo Domingo además de presentar una tendencia al aumento. A la fecha el sistema de vigilancia ha captado 7 casos.

Leptospirosis: durante esta semana se notificaron 23 casos sospechosos, de estos tres (3) corresponden a esta semana, por FIS. El total acumulado de casos notificados durante el presente año es de 77 casos sospechosos y 6 defuncion sospechosas. Las provincias con transmisión activa en las últimas cuatro semanas son: Duarte, Barahona, Santiago, Santo Domingo, Valverde y San Juan. Hasta la fecha tenemos trece (13) casos y una (1) defunción probales. Los dos serovarprevalentes presentes en lo que va del año es el Autumnalis y Castellonis.

(**) No casos año previo



República Dominicana
Vice ministerio de Salud Colectiva
Dirección General de Epidemiología
Programa Ampliado de Inmunización
Sistema Nacional de Vigilancia Epidemiológica



BOLETIN EPIDEMIOLOGICO SEMANA 5 año 2011

Red Programática: Prevención y control de la Mortalidad y Morbilidad Materna y de la niñez (incluye nutrición e inmunizaciones)

Responsable: Programa Ampliado de Inmunizaciones

Programas involucrados: Programa Ampliado de Inmunizaciones \ Dirección General de Epidemiología

PROVINCIA	DIFTERIA					TOSFERINA					TETANOS OTRAS EDADES																
	Numero de casos probables				Var. % de casos	Numero de defunciones probables				Var. % de casos	Numero de defunciones probables				Var. % de casos												
	SE-5	SE 1-5	2010	2011		SE-5	SE 1-5	2011	2012		SE-5	SE 1-5	2011	2012		SE-5	SE 1-5	2011	2012								
	2011	2012	2010	2011	2011	2012	2011	2012	2011	2012	2011	2012	2011	2012	2011	2012	2011	2012									
01 Distrito Nacional	0	0	0	0	**	0	0	0	0	0	1	0	-100%	0	0	0	0	0	0	1	**	0	0	0	1		
02 Azua	0	0	0	0	**	0	0	0	0	0	0	0	0	**	0	0	0	0	0	0	1	0	-100%	0	0	0	0
03 Baoruco	0	0	0	0	**	0	0	0	0	0	0	0	0	**	0	0	0	0	0	0	0	0	0	0	0	0	0
04 Barahona	0	0	0	0	**	0	0	0	0	0	0	0	0	**	0	0	0	0	0	0	0	0	0	0	0	0	0
05 Dajabón	0	0	0	0	**	0	0	0	0	0	0	0	0	**	0	0	0	0	0	0	0	0	0	0	0	0	0
06 Duarte	0	0	0	0	**	0	0	0	0	0	0	0	0	**	0	0	0	0	0	0	2	1	-50%	0	0	0	0
07 Elías Piña	0	0	0	0	**	0	0	0	0	0	0	0	0	**	0	0	0	0	0	0	0	0	0	0	0	0	0
08 El Seibo	0	0	0	0	**	0	0	0	0	0	0	0	0	**	0	0	0	0	0	0	0	0	0	0	0	0	0
09 Espaillat	0	0	0	0	**	0	0	0	0	0	0	0	0	**	0	0	0	0	0	0	0	0	0	0	0	0	0
10 Independencia	0	0	0	0	**	0	0	0	0	0	0	0	0	**	0	0	0	0	0	0	0	0	0	0	0	0	0
11 La Altagracia	0	0	0	0	**	0	0	0	0	0	0	0	0	**	0	0	0	0	0	0	0	0	0	0	0	0	0
12 La Romana	0	0	0	0	**	0	0	0	0	0	0	0	0	**	0	0	0	0	0	0	0	0	0	0	0	0	0
13 La Vega	0	0	0	0	**	0	0	0	0	0	0	1	0	-100%	0	0	0	0	0	0	0	0	0	0	0	0	0
14 María Trinidad Sánchez	0	0	0	0	**	0	0	0	0	0	0	0	0	**	0	0	0	0	0	0	0	0	0	0	0	0	0
15 Montecristi	0	0	0	0	**	0	0	0	0	0	0	0	0	**	0	0	0	0	0	0	0	1	**	0	0	0	1
17 Pedernales	0	0	0	0	**	0	0	0	0	0	0	0	0	**	0	0	0	0	0	0	1	0	-100%	0	0	1	0
17 Peravia	0	0	0	0	**	0	0	0	0	0	0	0	0	**	0	0	0	0	0	0	0	0	0	0	0	0	0
18 Puerto Plata	0	0	0	0	**	0	0	0	0	0	0	0	0	**	0	0	0	0	0	0	0	0	0	0	0	0	0
19 Hermanas Mirabal	0	0	0	0	**	0	0	0	0	0	0	0	0	**	0	0	0	0	0	0	0	0	0	0	0	0	0
20 Samaná	0	0	0	0	**	0	0	0	0	0	0	0	0	**	0	0	0	0	0	0	1	0	-100%	0	0	1	0
21 San Cristóbal	0	0	0	0	**	0	0	0	0	0	0	0	0	**	0	0	0	0	0	0	0	0	0	0	0	0	0
22 San Juan	0	0	0	0	**	0	0	0	0	0	0	0	0	**	0	0	0	0	0	0	0	0	0	0	0	0	0
23 San Pedro de Macoris	0	0	0	0	**	0	0	0	0	0	0	0	0	**	0	0	0	0	0	0	0	0	0	0	0	0	0
24 Sánchez Ramírez	0	0	0	0	**	0	0	0	0	0	0	0	0	**	0	0	0	0	0	0	0	0	0	0	0	0	0
25 Santiago	0	0	1	0	-100%	0	0	1	0	0	0	0	0	**	0	0	0	0	1	0	2	0	-100%	1	0	1	0
26 Santiago Rodríguez	0	0	0	0	**	0	0	0	0	0	0	0	0	**	0	0	0	0	0	0	0	0	0	0	0	0	0
27 Valverde	0	0	0	0	**	0	0	0	0	0	0	0	0	**	0	0	0	0	0	1	0	1	-100%	0	0	1	0
28 Monseñor Nouel	0	0	0	0	**	0	0	0	0	0	0	0	0	**	0	0	0	0	0	0	0	0	0	0	0	0	0
29 Monte Plata	0	0	0	0	**	0	0	0	0	0	0	0	0	**	0	0	0	0	0	0	0	0	0	0	0	0	0
30 Hato Mayor	0	0	0	0	**	0	0	0	0	0	0	0	0	**	0	0	0	0	0	0	0	0	0	0	0	0	0
31 San José de Ocoa	0	0	0	0	**	0	0	0	0	0	0	0	0	**	0	0	0	0	0	0	0	0	0	0	0	0	0
32 Santo Domingo	0	0	0	0	**	0	0	0	0	0	0	0	0	**	0	0	0	0	0	2	0	0	-100%	0	0	1	0
Extranjera	0	0	0	0	**	0	0	0	0	0	0	0	0	**	0	0	0	0	0	0	0	0	0	0	0	0	0
TOTAL PAIS	0	0	1	0	-100%	0	0	1	0	0	0	2	0	-100%	0	0	0	0	1	0	10	3	-70%	1	0	5	2

No.de casos de EPV en eliminación

Enfermedad	2010	2011	2012
Polio	0	0	0
Sarampión	0	0	0
Rubeola	0	0	0
Tétanos neonatal	3	2	0

Durante la semana 5 se notificó 3 casos de Enfermedad febril eruptiva procedentes del Distrito Nacional, Valverde y Monseñor Nouel, correspondientes a semanas anteriores por inicio de síntomas; se notificó un caso de Parálisis flácida aguda procedente de Monseñor Nouel, correspondiente a la semana 2 por fecha de inicio de síntomas. La difteria, Tos ferina, TOE y EFE mantienen un decrecimiento con relación al acumulado a la misma semana del año anterior. Los casos de PFA se mantienen igual. Se implementaron acciones de prevención y control.

PROVINCIA	Parálisis flácida aguda <15 años					Enfermedad Febril Eruptiva								
	Numero de casos probables				Var. % de casos	Numero de defunciones probables				Var. % de casos	Tendencia			
	SE-5	SE 1-5	2010	2011		SE-5	SE 1-5	2011	2012			SE-5	SE 1-5	2011
	2011	2012	2010	2011	2011	2012	2011	2012	2011	2012	2011	2012		
01 Distrito Nacional	0	0	0	0	**	0	0	0	0	0	0	4	**	
02 Azua	0	0	0	0	**	0	0	0	0	0	0	0	**	
03 Baoruco	0	0	1	0	-100%	0	0	0	0	0	0	0	**	
04 Barahona	0	0	0	0	**	0	0	0	0	0	0	0	**	
05 Dajabón	0	0	0	0	**	0	0	0	0	0	0	0	**	
06 Duarte	0	0	0	0	**	0	0	0	0	0	0	0	**	
07 Elías Piña	0	0	0	0	**	0	0	0	0	0	0	0	**	
08 El Seibo	0	0	0	0	**	0	0	0	0	0	0	0	**	
09 Espaillat	0	0	0	0	**	0	0	0	0	0	0	0	**	
10 Independencia	0	0	0	0	**	0	0	0	0	0	0	0	**	
11 La Altagracia	0	0	0	0	**	0	0	0	0	0	2	1	-50%	
12 La Romana	0	0	0	0	**	0	0	0	0	0	0	0	**	
13 La Vega	0	0	0	0	**	0	0	0	0	0	0	0	**	
14 María Trinidad Sánchez	0	0	0	0	**	0	0	0	0	0	0	0	**	
15 Monte Cristi	0	0	0	0	**	0	0	0	0	0	0	0	**	
17 Pedernales	0	0	0	0	**	0	0	0	0	0	0	0	**	
17 Peravia	0	0	0	0	**	0	0	0	0	0	0	1	**	
18 Puerto Plata	0	0	0	0	**	0	0	0	0	0	0	4	**	
19 Hermanas Mirabal	0	0	0	0	**	0	0	0	0	0	0	0	**	
20 Samaná	0	0	0	0	**	0	0	0	0	0	1	0	-100%	
21 San Cristóbal	0	0	0	0	**	0	0	0	0	0	2	0	-100%	
22 San Juan	0	0	0	0	**	0	0	0	0	0	0	0	**	
23 San Pedro de Macoris	0	0	0	0	**	0	0	0	0	0	0	0	**	
24 Sánchez Ramírez	0	0	0	0	**	0	0	0	0	0	0	0	**	
25 Santiago	0	0	0	0	**	0	0	0	0	1	0	1	-100%	
26 Santiago Rodríguez	0	0	0	0	**	0	0	0	0	0	0	0	**	
27 Valverde	0	0	0	0	**	0	0	0	0	1	0	1	0%	
28 Monseñor Nouel	0	0	0	1	**	0	0	0	0	0	2	1	-50%	
29 Monte Plata	0	0	0	0	**	0	0	0	0	0	0	0	**	
30 Hato Mayor	0	0	0	0	**	0	0	0	0	0	0	0	**	
31 San José de Ocoa	0	0	0	0	**	0	0	0	0	0	0	0	**	
32 Santo Domingo	1	0	1	1	0%	0	0	0	0	0	4	0	-100%	
Extranjera	0	0	0	0	**	0	0	0	0	0	0	0	**	
TOTAL PAIS	1	0	2	2	0%	0	0	0	0	2	0	13	12	-8%



Red programática: Enfermedades Emergentes y Reemergentes, EER

Responsable: Dirección General de Epidemiología (DIGEPI)

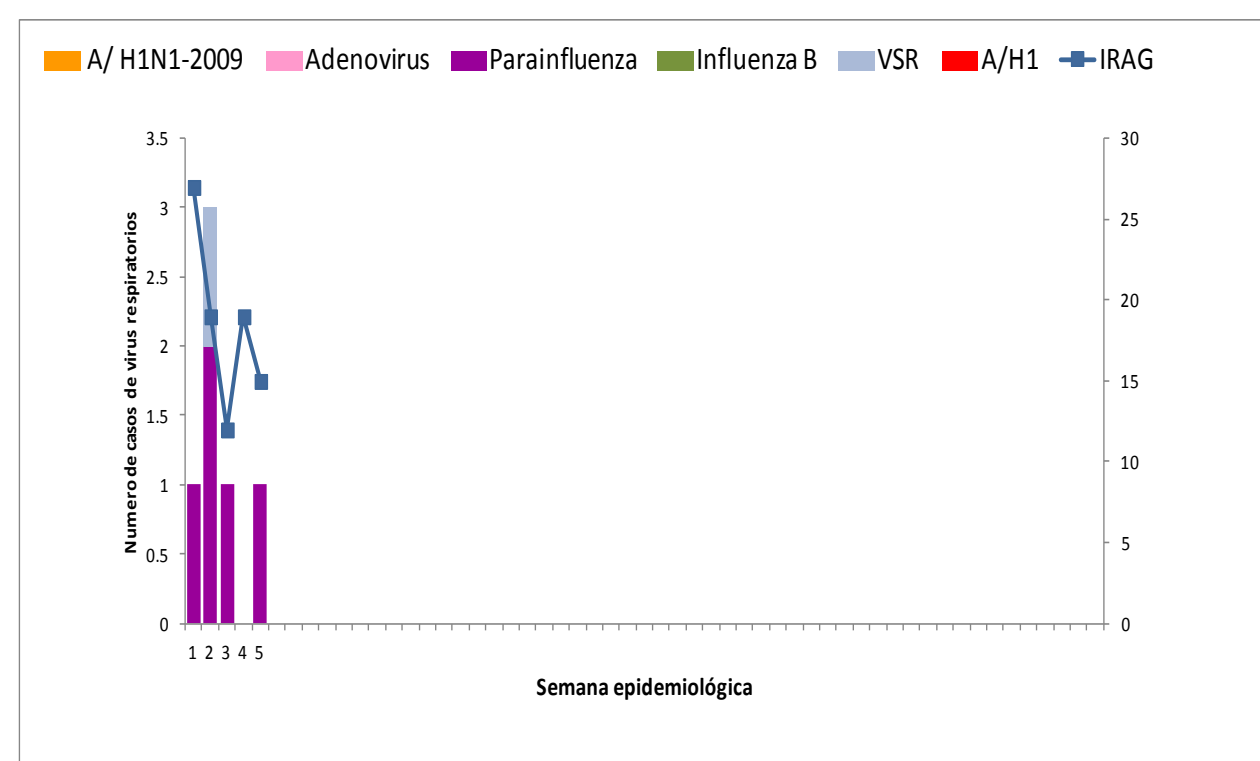
Programas involucrados: Programa Ampliado de Inmunización y DIGEPI

Vigilancia de Influenza y otros virus respiratorios

Enfermedad febril respiratoria aguda

PROVINCIA	2011		2012		Var, % de tasas
	Casos	Tasas por 10,000 habitantes	Casos	Tasas por 10,000 habitantes	
01 Distrito Nacional	23870	11020.45	18920	8625.60	-22%
02 Azua	7038	14950.79	4987	10480.49	-30%
03 Baoruco	4060	18132.00	2870	12659.37	-30%
04 Barahona	5894	15154.44	4731	12067.63	-20%
05 Dajabón	2913	22487.53	2086	16007.79	-29%
06 Duarte	9241	15973.38	5690	9784.23	-39%
07 Elías Piña	2047	14631.88	1544	10945.73	-25%
08 El Seibo	3747	18167.10	3993	19138.37	5%
09 Espaillat	7902	17209.05	6914	14956.09	-13%
10 Independencia	3331	30914.70	2911	26633.12	-14%
11 La Altagracia	3901	8640.09	3269	7079.65	-18%
12 La Romana	2518	5249.39	2121	4367.00	-17%
13 La Vega	13649	16365.71	9253	10993.05	-33%
14 María Trinidad Sánchez	4547	16608.88	3194	11613.90	-30%
15 Monte Cristi	6545	27901.07	5181	21885.62	-22%
17 Pedernales	1390	27953.75	1083	21462.71	-23%
17 Peravia	7901	20022.81	7146	17856.33	-11%
18 Puerto Plata	12672	19971.99	10207	15972.67	-20%
19 Hermanas Mirabal	4304	21624.80	3714	18610.26	-14%
20 Samaná	1447	7542.35	2124	10969.11	45%
21 San Cristóbal	12194	9423.03	13295	10081.25	7%
22 San Juan	7386	15677.24	7436	15812.28	1%
23 San Pedro de Macorís	9118	13869.99	6265	9401.67	-32%
24 Sánchez Ramírez	7056	23420.46	5660	18741.84	-20%
25 Santiago	20883	10237.99	17742	8582.58	-16%
26 Santiago Rodríguez	1114	10584.90	1863	17750.66	68%
27 Valverde	5693	15357.51	3495	9308.59	-39%
28 Monseñor Nouel	5499	14517.26	5662	14765.13	2%
29 Monte Plata	6313	15422.16	4352	10508.86	-32%
30 Hato Mayor	4808	27397.51	5177	29351.27	7%
31 San José de Ocoa	3243	24345.44	2870	21531.63	-12%
32 Santo Domingo	30456	7081.43	17128	3916.50	-45%
Total PAIS	242680	12606.01	192883	9896.21	-21%

Número de casos de virus respiratorios por tipo y de infección respiratoria aguda grave detectados a través de la vigilancia centinela, SE 05 del 2012



IRA: hasta esta semana se han notificado al sistema 192, 883 casos de Infección Aguda Respiratoria, reflejándose un aumento en Santiago Rodríguez y Samaná. En esta semana se atendieron 30,319 casos con una cobertura nacional de un 41%. Se identificó circulación de 1 caso de Parainfluenza Virus en Santo Domingo Norte, Sabana Perdida.



República Dominicana
Vice ministerio de Salud Colectiva
Dirección General de Epidemiología



Sistema Nacional de Vigilancia Epidemiológica

Red programática: Enfermedades Emergentes y Reemergentes, EER
Responsable: Dirección General de Epidemiología (DIGEPI)
Programas involucrados: Programa de Salud Ambiental y DIGEPI

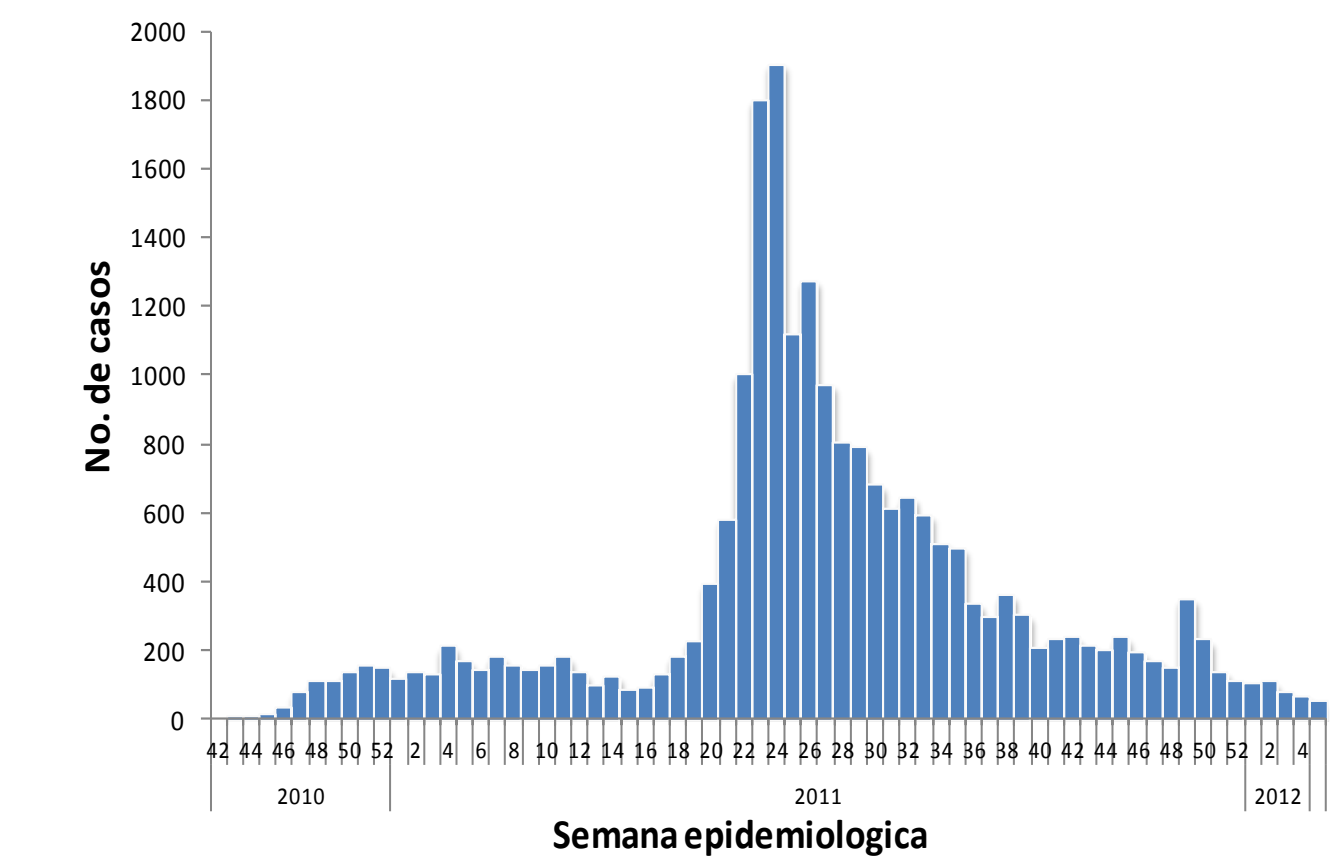
Alerta de brote

	No se ha demostrado circulación en las últimas dos semanas
	Se ha identificado casos aislados en las últimas dos semanas o brotes de enfermedad diarreica aguda
	Dos o mas comunidades con casos confirmados aislados
	Dos o mas casos con vinculo epidemiológico

Tendencia

→ Sin cambios ↑ Aumento ↓ Disminución

Curva epidémica de cólera, República Dominicana, actualizada hasta el 04/02/2012



Provincia	Enfermedad diarreica aguda						Cólera														Alerta y tendencia
	Episodios		Tasas de incidencia x10,000 hab		Casos sospechosos		Incidencia acumulada x 100 hab	Defunciones sospechosas y confirmadas		Defunciones confirmadas		Letalidad *		Casos hospitalizados		Número de casos investigados por el laboratorio		% Casos positivos			
	SE 1- 5		SE 1- 5		SE 45-2010 a la 4-2012	2012 SE-5		SE 45-2010 a la 4-2012	2012 SE-5	SE 45-2010 a la 4-2012	2012 SE-5	SE 45-2010 a la 4-2012	2012 SE-5	SE 45-2010 a la 4-2012	2012 SE-5	SE 45-2010 a la 4-2012	2012 SE-5	SE 45-2010 a la 4-2012	2012 SE-5	SE 45-2010 a la 4-2012	
	2011	2012	2011	2012	SE 45-2010 a la 4-2012	2012 SE-5	SE 45-2010 a la 4-2012	2012 SE-5	SE 45-2010 a la 4-2012	2012 SE-5	SE 45-2010 a la 4-2012	2012 SE-5	SE 45-2010 a la 4-2012	2012 SE-5	SE 45-2010 a la 4-2012	2012 SE-5	SE 45-2010 a la 4-2012	2012 SE-5	SE 45-2010 a la 4-2012	2012 SE-5	
01 Distrito Nacional	11497	6703	4884.6	2817.4	3197	11	0.28	66	0	23	0	2.1	0.0	2176	10	699	3	47%	0%	→	
02 Azua	1284	624	1146.9	550.5	423	1	0.17	11	0	5	0	2.6	0.0	398	1	396	0	58%	**	↓	
03 Baoruco	1257	758	646.4	386.7	180	0	0.15	0	0	0	0	0.0	**	142	0	121	0	34%	**	→	
04 Barahona	2365	1285	3651.4	1972.2	203	0	0.10	2	0	1	0	1.0	**	187	0	198	0	40%	**	→	
05 Dajabón	417	377	144.2	129.7	233	0	0.34	4	0	1	0	1.7	**	215	0	147	0	44%	**	→	
06 Duarte	1834	1325	2621.9	1878.6	216	2	0.07	6	0	4	0	2.8	0.0	209	2	206	2	51%	0%	→	
07Elias Piña	518	353	502.3	338.4	2433	0	3.32	13	0	4	0	0.5	**	1095	0	168	0	68%	**	→	
08 El Seibo	798	1156	347.6	500.1	329	0	0.30	6	0	2	0	1.8	**	318	0	189	0	42%	**	→	
09 Espaillat	1507	1313	2797.3	2402.6	154	0	0.06	2	0	0	0	1.3	**	132	0	149	0	23%	**	→	
10 Independencia	892	554	395.1	240.0	287	0	0.50	16	0	6	0	5.6	**	188	0	243	0	40%	**	→	
11 La Altagracia	1507	841	628.3	346.3	711	0	0.30	14	0	10	0	2.0	**	698	0	96	0	47%	**	→	
12 La Romana	692	398	165.9	94.6	405	0	0.16	12	0	5	0	3.0	**	367	0	249	0	60%	**	↓	
13 La Vega	2613	1685	1908.9	1225.4	625	0	0.14	6	0	2	0	1.0	**	573	0	235	0	37%	**	↓	
14 María Trinidad Sánchez	1414	1080	1205.6	912.4	50	0	0.03	2	0	1	0	4.0	**	43	0	31	0	58%	**	→	
15 Monte Cristi	1334	1055	5365.5	4181.6	180	0	0.15	2	0	1	0	1.1	**	162	0	175	0	39%	**	↓	
16 Pedernales	428	162	216.9	81.0	246	0	0.94	1	0	1	0	0.4	**	219	0	245	0	36%	**	↓	
17 Peravia	1115	1078	351.5	337.4	311	0	0.15	11	0	1	0	3.5	**	242	0	192	0	46%	**	→	
18 Puerto Plata	2696	1899	2709.1	1903.1	184	1	0.06	6	0	3	0	3.3	0.0	163	1	160	1	29%	0%	→	
19 Hermanas Mirabal	830	605	865.3	624.9	65	0	0.06	1	0	0	0	1.5	**	56	0	54	0	24%	**	→	
20 Samaná	368	520	56.9	78.9	100	0	0.10	0	0	0	0	0.0	**	96	0	86	0	43%	**	→	
21 San Cristóbal	3578	2822	1518.9	1200.2	1497	0	0.22	22	0	8	0	1.5	**	1405	0	428	0	37%	**	→	
22 San Juan	2524	1424	767.9	427.4	1255	9	0.51	4	0	1	0	0.3	0.0	740	9	336	0	53%	**	→	
23 San Pedro de Macorís	2179	1580	1446.5	1046.4	1283	1	0.37	19	0	11	0	1.5	0.0	1267	1	390	1	58%	0%	↑	
24 Sánchez Ramírez	1734	1171	170.0	113.3	44	0	0.03	2	0	0	0	4.5	**	42	0	43	0	49%	**	→	
25 Santiago	4811	3123	9142.5	5951.2	1421	9	0.13	35	0	17	0	2.5	0.0	1325	9	953	2	31%	0%	→	
26 Santiago Rodríguez	148	274	79.8	146.0	37	0	0.07	1	0	0	0	2.7	**	35	0	31	0	48%	**	→	
27 Valverde	1215	672	641.5	350.5	518	0	0.27	4	0	1	0	0.8	**	344	0	243	0	43%	**	→	
28 Monseñor Nouel	1015	1303	495.9	629.3	652	0	0.33	2	0	1	0	0.3	**	449	0	221	0	24%	**	→	
29 Monte Plata	1687	959	1922.6	1087.4	239	0	0.11	6	0	4	0	2.5	**	232	0	192	0	40%	**	→	
30 Hato Mayor	969	1057	1454.9	1586.0	329	0	0.36	1	0	0	0	0.3	**	246	0	112	0	22%	**	→	
31 San José de Ocoa	572	560	26.6	25.6	178	0	0.26	1	0	0	0	0.6	**	169	0	170	0	13%	**	→	
32 Santo Domingo	13223	5607	137.4	57.5	4015	16	0.18	103	1	46	0	2.6	6.3	3352	14	1969	13	42%	0%	→	
Extranjera					30	0		1	0		0	3.3	**	14	0	16	0	56%	**		
TOTAL PAÍS	69021	44323	717.1	454.8	22,030	50	0.22	382	1	159	0	1.7	2.0	17299	47	9143	22	42%	0%		

*Corresponde a la defunciones sospechosas y confirmadas sobre el total de casos sospechosos de cólera por 100

Cólera: en la semana se notificaron 50 casos nuevos, de estos, fueron estudiados por laboratorio 22 de los cuales el laboratorio reporto 10 casos negativo a V. Cholerae y 12 están pendientes de resultado. En las provincias de Santo Domingo y Distrito Nacional concentran la mayor cantidad de casos.
Por inicio de síntomas se notifica una defunción en hombre de 37 años, procedente de la cárcel de la Victoria de la provincia Santo Domingo donde recibió asistencia médica y fallece. El Instituto de Patología Forense notifica y toma muestra de heces cuyos resultados están pendientes.



República Dominicana
Ministerio de Salud Pública
Dirección General de Epidemiología
Sistema Nacional de Vigilancia Epidemiológica
Boletín Epidemiológico Semanal 5 2012



Red Programática: Prevención y control de la mortalidad y morbilidad materna y de la niñez

Responsable: Dirección General de Epidemiología

Programas involucrados: Dirección General Materno infantil

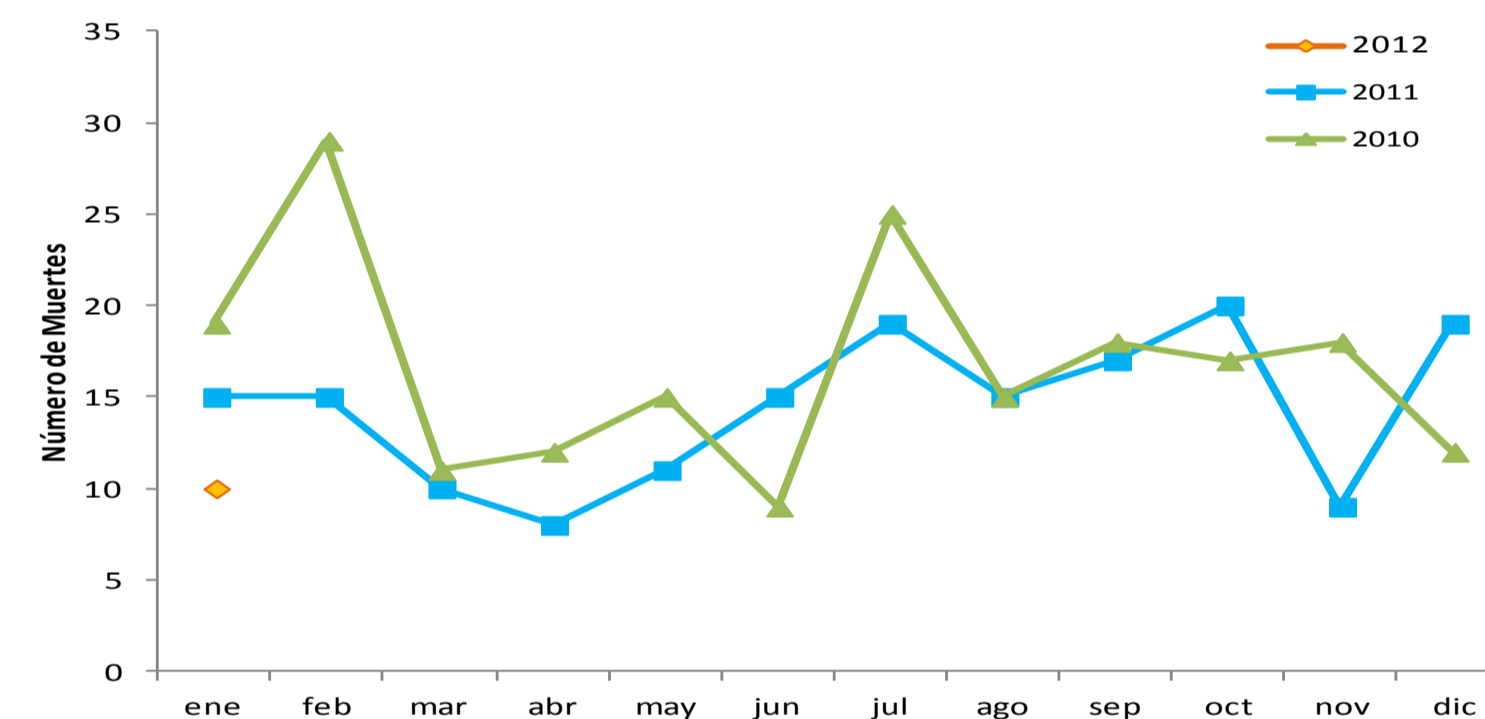
Provincias	Muertes Maternas probables notificadas a la semana por provincia de residencia					Muertes infantiles notificadas a la semana por provincia de residencia				
	2011	2011	2012	Acumulado al mes 2012	Var. % de casos	2011	2011	2012	Acumulado al mes 2012	Var. % de casos
		Semana 1 a	Semana 1 a				Semana 1 a	Semana 1 a		
		5	5	febrero		5	5	Enero		
01 Distrito Nacional	17	2	1	0	-50%	239	19	13	3	-32%
02 Azua	1	0	0	0	**	50	3	3	1	0%
03 Bahoruco	1	0	0	0	**	32	4	0	0	-100%
04 Barahona	1	0	0	0	**	76	9	4	1	-56%
05 Dajabón	1	0	0	0	**	15	2	4	0	100%
06 Duarte	3	0	0	0	**	49	6	0	0	-100%
07 Elías Piña	1	1	0	0	-100%	10	2	0	0	-100%
08 El Seibo	1	0	0	0	**	10	3	2	1	-33%
09 Espaillat	0	0	0	0	**	48	2	3	0	50%
10 Independencia	1	0	1	0	**	17	2	1	0	-50%
11 La Altagracia	5	1	1	0	0%	56	5	1	1	-80%
12 La Romana	8	1	0	0	-100%	23	4	1	0	-75%
13 La Vega	4	1	0	0	-100%	96	14	11	0	-21%
14 María Trinidad Sánchez	3	0	0	0	**	38	6	2	0	-67%
15 Monte Cristi	1	0	1	0	**	39	5	2	0	-60%
16 Pedernales	0	0	0	0	**	3	0	1	0	**
17 Peravia	5	0	0	0	**	49	8	5	1	-38%
18 Puerto Plata	2	1	0	0	-100%	55	8	11	1	38%
19 Hermanas Mirabal	1	0	0	0	**	16	0	1	0	**
20 Samaná	3	0	0	0	**	21	3	1	0	-67%
21 San Cristóbal	8	0	1	0	**	154	17	8	1	-53%
22 San Juan de la Maguana	2	0	0	0	**	35	4	0	0	-100%
23 San Pedro de Macorís	11	0	0	0	**	108	6	10	0	67%
24 Sánchez Ramírez	1	0	0	0	**	39	5	2	2	-60%
25 Santiago	19	1	1	0	0%	374	43	25	1	-42%
26 Santiago. Rodríguez	1	0	0	0	**	18	2	3	0	50%
27 Valverde	3	1	0	0	-100%	54	7	2	0	-71%
28 Monseñor Nouel	6	1	0	0	-100%	37	4	2	0	-50%
29 Monte Plata	6	1	0	0	-100%	58	6	2	0	-67%
30 Hato mayor	5	0	0	0	**	15	3	4	0	33%
31 San José de Ocoa	1	0	0	0	**	7	2	0	0	-100%
32 Santo Domingo	50	4	5	1	25%	693	60	47	8	-22%
No reporta provincia de residencia	0	0	0	0	**	182	26	4	0	-85%
Total defunciones residentes	172	15	11	1	-0.26667	2716	290	175	21	-40%
Extranjera	1	0	0	0	**	0	2	0	0	-100%
TOTAL PAÍS	173	15	11	1	-27%	2716	292	175	21	-40%

Mortalidad Materna MM: en esta semana se notificó un caso de muertes maternas, para un acumulado de 11 muertes hasta la fecha. El Hospital con más casos notificados es la Maternidad Nuestra Sra. de La Altagracia (3).

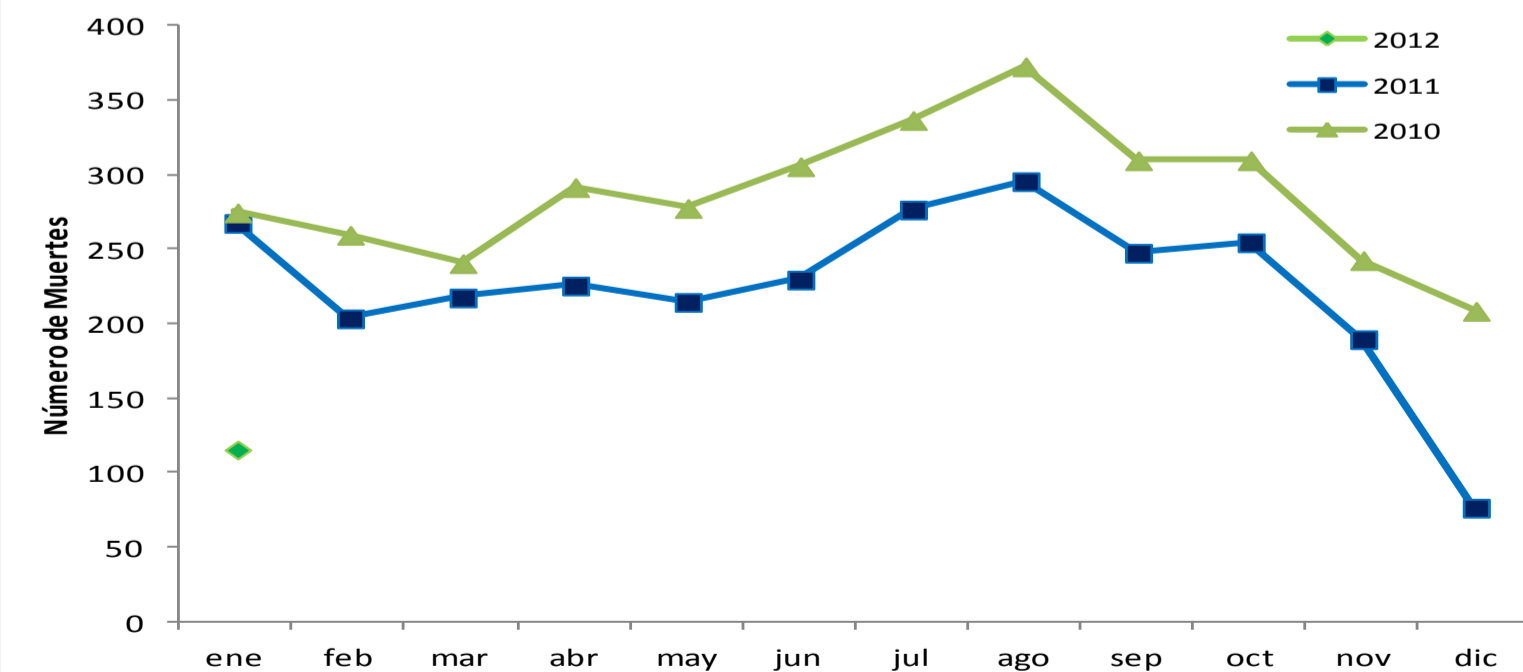
Mortalidad Infantil MI: en esta semana se notificaron 59 casos de MI, de los cuales 21 pertenecen a esta semana. El 46.5% de las muertes notificadas son neonatal precoz.

Hospital de ocurrencia	Edad	Período	Causa	Municipio y provincia de residencia
Hospital Vinicio Calventi	39	Puerperio	Shock hipovolemico, sepsis	Santo Domingo Oeste, Santo Domingo

Muertes Maternas según mes de ocurrencia 2010-2011



Muertes Infantiles según mes de ocurrencia 2010-2011





República Dominicana
Vice ministerio de Salud Colectiva
Dirección General de Epidemiología
Sistema Nacional de Vigilancia Epidemiológica



Red programática: Enfermedades Emergentes y Reemergentes, EER
Responsable: Dirección Nacional de Epidemiología
Programas involucrados: Programa Ampliado de Inmunizaciones y Programa de Inocuidad de Agua y Alimentos

Provincia	Cobertura de notificación semanal						Conjuntivitis				Hepatitis viral aguda				Enfermedad Transmitida por Alimentos				Parotiditis				Varicela			
	Notificaciones esperadas		SE 5		SE 1- 5		SE 5		SE 1- 5		SE 5		SE 1- 5		SE 5		SE 1- 5		SE 5		SE 1- 5		SE 5		SE 1- 5	
	SE 1	SE 1-1	2011	2012	2011	2012	2011	2012	2011	2012	2011	2012	2011	2012	2011	2012	2011	2012	2011	2012	2011	2012	2011	2012	2011	2012
	01 Distrito Nacional	350	1750	42%	16%	41%	28%	202	45	951	446	121	135	657	626	41	29	710	214	10	2	49	18	48	3	166
02 Azua	56	280	50%	41%	68%	60%	42	10	208	115	2	3	8	8	0	3	110	9	0	0	7	3	12	4	55	13
03 Baoruco	38	190	68%	34%	75%	58%	15	2	65	44	0	0	0	2	7	11	41	45	0	0	1	0	0	3	21	30
04 Barahona	65	325	69%	42%	75%	62%	17	7	109	59	1	1	11	5	6	1	56	26	2	0	9	0	4	6	12	17
05 Dajabón	33	165	91%	36%	90%	50%	18	10	63	37	0	0	7	0	7	1	30	9	0	0	0	0	3	1	9	3
06 Duarte	92	460	73%	8%	72%	41%	45	3	141	29	2	1	17	5	5	1	41	23	2	0	4	0	11	2	36	9
07 Elías Piña	31	155	71%	10%	69%	47%	5	2	24	18	1	0	2	2	1	0	4	17	0	0	0	0	4	0	6	8
08 El Seibo	27	135	96%	100%	94%	100%	6	3	37	27	2	2	10	7	4	2	25	19	0	0	2	0	0	9	8	20
09 Espaillat	43	215	98%	98%	97%	96%	10	9	85	39	4	5	27	22	4	12	42	54	0	2	0	2	3	9	29	12
10 Independencia	33	165	76%	48%	79%	61%	1	1	20	29	0	0	2	1	0	1	11	4	2	0	10	1	11	1	127	11
11 La Altagracia	79	395	94%	81%	82%	85%	16	13	82	87	0	0	1	1	8	8	39	50	1	0	10	0	6	0	21	8
12 La Romana	40	200	75%	50%	72%	49%	6	5	48	26	3	0	12	5	7	4	46	21	0	0	4	0	5	0	17	4
13 La Vega	93	465	73%	18%	69%	36%	51	23	169	118	7	5	26	14	4	3	90	19	2	0	5	0	19	1	59	4
14 María Trinidad Sánchez	38	190	87%	24%	87%	62%	10	4	63	26	0	0	2	1	17	4	62	47	0	0	1	0	7	0	17	9
15 Monte Cristi	44	220	86%	64%	86%	77%	18	15	71	62	0	1	0	4	10	8	88	60	0	0	4	6	19	0	104	7
16 Pedernales	16	80	63%	25%	61%	49%	7	0	40	9	0	0	1	1	6	1	104	10	1	0	3	1	1	0	5	7
17 Peravia	45	225	84%	89%	84%	97%	24	5	82	63	1	0	9	13	4	4	128	25	2	0	16	2	3	0	28	13
18 Puerto Plata	64	340	65%	62%	68%	76%	48	7	130	84	2	2	15	6	15	4	110	120	1	1	5	9	10	4	40	19
19 Hermanas Mirabal	33	165	91%	94%	93%	98%	8	2	35	30	1	1	4	5	4	3	28	23	0	0	0	0	5	4	27	14
20 Samaná	36	180	86%	39%	89%	72%	34	3	80	33	1	0	5	2	22	11	86	59	0	0	1	0	11	1	17	2
21 San Cristóbal	85	425	73%	48%	72%	64%	27	18	127	145	5	3	31	27	85	33	414	114	0	1	4	6	16	8	67	35
22 San Juan	78	390	83%	76%	78%	83%	34	7	142	69	2	6	25	23	5	1	23	10	0	1	2	4	12	6	57	14
23 San Pedro de Macorís	74	370	74%	32%	75%	45%	28	5	140	87	7	0	25	5	6	2	67	62	1	0	5	2	9	3	35	8
24 Sánchez Ramírez	43	215	88%	79%	89%	79%	17	15	121	65	2	4	11	15	9	10	34	21	0	1	2	2	0	0	15	9
25 Santiago	140	700	71%	52%	69%	64%	72	69	427	337	11	4	33	25	29	23	222	84	2	1	20	6	44	10	129	39
26 Santiago. Rodríguez	28	140	43%	50%	46%	61%	3	2	21	10	0	2	0	3	0	0	8	8	0	0	0	1	0	7	2	30
27 Valverde	48	240	88%	52%	84%	63%	14	5	78	43	2	1	5	4	4	3	25	9	0	0	2	0	6	0	20	26
28 Monseñor Nouel	47	235	66%	66%	65%	78%	10	5	71	30	0	1	3	5	1	3	8	13	0	1	0	1	0	1	10	11
29 Monte Plata	55	275	65%	15%	64%	42%	28	3	133	77	3	0	10	6	4	0	14	29	0	1	5	1	9	1	33	7
30 Hato Mayor	43	215	95%	84%	95%	89%	26	9	117	67	2	0	6	2	21	9	59	31	0	0	2	1	5	1	13	9
31 San Jose de Ocoa	32	160	94%	97%	93%	98%	11	3	49	9	0	0	3	6	2	0	18	15	0	0	1	0	6	1	14	3
32 Santo Domingo	281	1405	51%	11%	50%	23%	211	26	934	420	37	9	144	73	83	25	318	175	6	2	28	17	44	8	221	36
TOTAL PAIS	2210	11070	68%	41%	68%	55%	1064	336	4863	2740	219	186	1112	924	421	220	3061	1425	32	13	202	83	333	94	1420	475

n.d.= no disponible

Cobertura de notificación semanal: en esta semana notificaron al sistema 904 centros de unidades, para una cobertura a nivel de nacional de un 41%. Notificando 7 provincias por encima del 80% como mínimo esperado.

No se presentaron alarmas para ninguno de los eventos bajo vigilancia.