



El Boletín Epidemiológico Semanal es el instrumento de difusión oficial que utiliza la MSP para dar a conocer la situación epidemiológica de los eventos sujetos a notificación obligatoria que se

Enfermedades/eventos de vigilancia individual

- *Cólera
- *Dengue Clásico\Hemorrágico\SSD
- * Difteria
- *Enfermedad Febril Eruptiva
- *Enfermedad Febril Respiratoria (ETI-IRAG)
- *Enfermedad Meningocócica
- *Exposición Rábica\Rabia Humana
- * Malaria
- *Meningitis todas las formas
- *Parálisis Flácida\Poliomielitis
- *Tétanos Neonatal
- *Tétanos otras edades
- *Tosferina
- *Sintomático respiratorio/Tuberculosis
- *Muerte Infantil
- *Muerte Materna

Volumen

Boletín semanal
48

Desde el (27/11/2011) al (03/12/2011)

Dirección

C\ Santo Tomas de Aquino # 1, esq. Correa y Cidrón, Zona Universitaria, Distrito Nacional, Rep. Dominicana

Teléfonos:

809-686-9140

809-686-7347

809- 686-5337

1-809-200-4091

Fax: 809-689-8395

Email: sspas1@claro.net.do

Web:www.sspasdigepi.gob.do

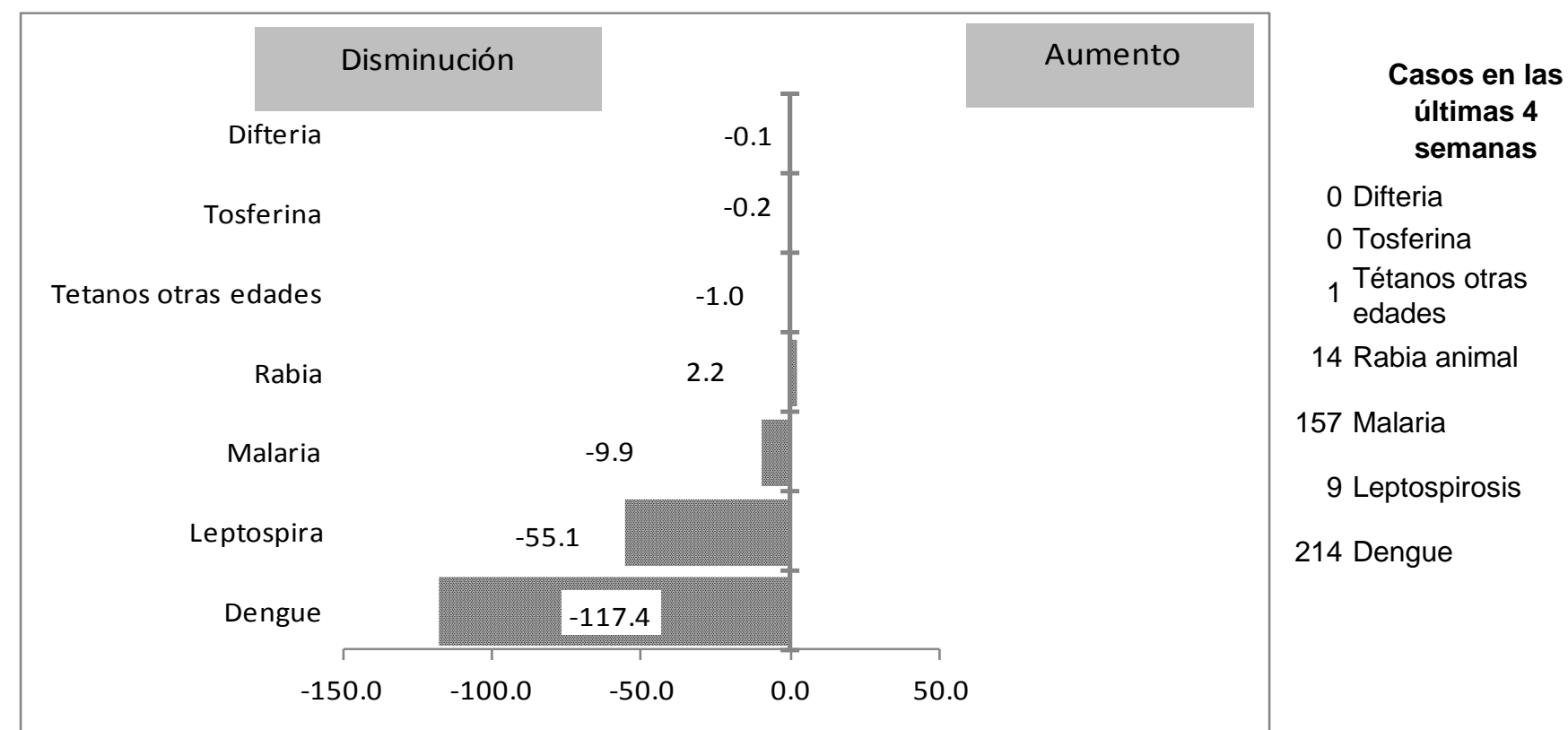
Contenido

- Enfermedades transmitidas por vectores
- Enfermedades transmitidas por contacto directo
- Enfermedades zoonóticas
- Enfermedades prevenibles por vacunas
- Influenza y otros virus respiratorios
- Mortalidad infantil y materna

Situación Nacional de los Enfermedades Bajo Vigilancia Especial

Para esta semana la provincia de Santo Domingo continúa presentado el mayor número de casos probables de Leptospirosis, seguidas en ese mismo orden de Santiago y el Distrito Nacional. Las provincias que mantienen circulación activa de dengue en las últimas cuatro semanas son Santo Domingo, San Pedro, La Vega, Distrito Nacional, Monseñor Nouel, Puerto Plata, San Cristóbal y Valverde. Tres provincias están en alerta amarilla para malaria esta semana, Dajabón, Azua y Valverde, aportando estas provincias el mayor número de casos en las últimas 4 semanas. Se destaca la circulación del virus de la rabia en las provincias de San Cristóbal, Puerto Plata, Duarte, La Romana, Distrito Nacional y Hermanas Mirabal. A nivel nacional, de manera general todas las enfermedades de notificación obligatoria, continúan con niveles de incidencia bajos en comparación con el mismo período de cinco años anteriores.

Grafico No. 1 Reporte de enfermedades seleccionadas de notificación obligatoria, República Dominicana. Comparación de 4 semanas previas con datos históricos, últimos cinco años, 03 de diciembre 2011



Alerta y Respuesta Rápida

Eventos de importancia nacional: No hubo novedad

Eventos de importancia internacional: No hubo novedad



República Dominicana
Vice ministerio de Salud Colectiva
Dirección General de Epidemiología
Sistema Nacional de Vigilancia Epidemiológica



Red programática: Enfermedades Transmitida por Vectores
Responsable: Centro Nacional de Control de Enfermedades Tropicales
Programas involucrados: Programa de Prevención y Control de Malaria, Dengue y otras Enfermedades Transmitidas por Vectores

Alerta de brote

	Sin casos y/o evidencia de circulación
	Menos de 1 caso/1000 habitantes o circulación de agente demostrada en las últimas cuatro semanas
	1 a 10 casos/1000 habitantes y circulación de agente
	Mas de 10 casos/1000 habitantes y circulación de agente

Tendencia
 → Sin cambios ↑ Aumento ↓ Disminución

PROVINCIA	DENGUE																		MALARIA													
	Número de casos probables				% de casos confirmados				Número de casos de dengue hemorrágico				Número de defunciones				Tasa incidencia		Var. % de tasas	Alerta y tendencia	Numero de casos confirmados				Numero de defunciones				Tasa incidencia		Var. % de tasas	Alerta y tendencia
	SE 48		SE 1- 48		SE 41-45		SE 1- 48		SE 48		SE 1- 48		SE 48		SE 1- 48		SE 1- 48				SE 48		SE 1- 48		SE 1- 48							
	2010	2011	2010	2011	2010	2011	2010	2011	2010	2011	2010	2011	2010	2011	2010	2011	2010	2011	2010	2011	2010	2011	2010	2011	2010	2011	2010	2011	2010	2011		
01 Distrito Nacional	5	1	718	216	48%	57%	60%	40%	0	0	42	3	0	0	4	1	70.0	20.8	-70%	↓	0	0	41	5	0	0	0	0	4.0	0.5	-88%	↓
02 Azua	4	0	284	49	81%	0%	72%	23%	0	0	9	2	0	0	0	0	127.1	21.7	-83%	→	5	5	170	116	0	0	3	0	76.1	51.3	-33%	↓
03 Baoruco	0	0	59	3	100%	0%	70%	33%	0	0	4	0	0	0	0	0	55.6	2.8	-95%	→	0	0	8	41	0	0	0	0	7.5	38.1	406%	↑
04 Barahona	0	0	60	20	100%	0%	76%	45%	0	0	9	2	0	0	0	0	32.4	10.7	-67%	↓	0	0	9	15	0	0	0	1	4.9	8.0	65%	↑
05 Dajabón	0	0	120	5	57%	0%	55%	60%	0	0	9	0	0	0	0	0	194.2	8.0	-96%	→	46	6	557	262	0	0	1	2	901.2	421.4	-53%	↓
06 Duarte	0	0	321	73	33%	0%	60%	21%	0	0	12	1	0	0	2	0	116.2	26.3	-77%	↑	0	0	2	2	0	0	0	0	0.7	0.7	-1%	↓
07Eliás Piña	0	0	10	0	0%	0%	50%	0%	0	0	1	0	0	0	0	0	15.0	0.0	-100%	→	3	2	55	40	0	0	0	0	82.6	59.6	-28%	↓
08 El Seibo	4	0	163	11	29%	50%	58%	20%	0	0	9	1	0	0	0	0	166.6	11.1	-93%	→	0	0	25	9	0	0	0	0	25.6	9.1	-64%	↓
09 Espaillat	6	0	555	67	53%	0%	60%	37%	0	0	29	1	0	0	1	0	253.6	30.4	-88%	↓	0	0	3	7	0	0	0	1	1.4	3.2	132%	↑
10 Independencia	0	0	30	4	0%	0%	50%	50%	0	0	0	1	0	0	0	0	58.9	7.7	-87%	→	0	1	6	120	0	0	0	2	11.8	232.0	1871%	↑
11 La Altagracia	1	0	38	3	100%	0%	71%	67%	1	0	4	0	0	0	0	0	17.9	1.4	-92%	→	4	0	62	42	0	0	0	0	29.3	19.4	-34%	↓
12 La Romana	1	0	229	17	83%	0%	67%	12%	0	0	30	0	0	0	0	0	100.8	7.4	-93%	↓	0	0	18	1	0	0	0	0	7.9	0.4	-95%	↓
13 La Vega	6	0	645	181	59%	33%	64%	48%	0	0	68	3	0	0	3	0	162.7	45.2	-72%	↑	0	0	11	4	0	0	0	0	2.8	1.0	-64%	↓
14 María Trinidad Sánchez	0	0	138	37	0%	0%	54%	63%	0	0	6	1	0	0	0	0	105.5	28.2	-73%	→	0	0	0	0	0	0	0	0	0.0	0.0	**	→
15 Monte Cristi	0	0	344	51	33%	67%	57%	22%	0	0	31	2	0	0	1	0	308.4	45.3	-85%	↑	2	0	109	46	1	0	2	0	97.7	40.9	-58%	↓
16 Pedernales	0	0	16	6	0%	0%	75%	67%	0	0	3	0	0	0	0	0	68.0	25.1	-63%	→	6	0	14	11	0	0	1	0	59.5	46.1	-23%	↑
17 Peravia	6	0	386	59	91%	0%	84%	56%	6	0	90	9	0	0	4	0	206.8	31.1	-85%	→	0	0	9	0	0	0	0	0	4.8	0.0	-100%	↓
18 Puerto Plata	8	0	463	90	67%	92%	53%	28%	0	0	18	2	0	0	2	0	153.2	29.6	-81%	↑	0	0	9	1	0	0	0	0	3.0	0.3	-89%	↓
19 Hermanas Mirabal	2	0	426	133	59%	33%	70%	12%	1	0	16	0	0	0	1	0	446.9	139.2	-69%	↑	0	0	3	0	0	0	0	0	3.1	0.0	-100%	↓
20 Samaná	0	0	45	8	0%	0%	59%	14%	0	0	1	0	0	0	0	0	49.3	8.7	-82%	→	0	3	0	4	0	0	0	0	0.0	4.3	**	→
21 San Cristóbal	6	0	663	121	76%	44%	70%	32%	3	0	60	8	0	0	3	0	108.8	19.5	-82%	↓	0	0	48	6	0	0	0	0	7.9	1.0	-88%	↓
22 San Juan	0	0	150	17	50%	0%	44%	19%	0	0	4	0	0	0	0	0	66.2	7.5	-89%	→	6	0	162	27	0	0	2	0	71.5	11.9	-83%	↓
23 San Pedro de Macorís	1	0	124	88	50%	57%	53%	26%	1	0	15	2	0	0	0	0	39.8	27.9	-30%	→	0	0	22	2	0	0	0	0	7.1	0.6	-91%	↓
24 Sánchez Ramírez	0	0	159	20	100%	0%	81%	29%	0	0	29	1	0	0	1	0	110.2	13.8	-87%	→	0	0	0	1	0	0	1	0	0.0	0.7	**	→
25 Santiago	23	0	2455	260	87%	0%	78%	31%	0	0	273	11	0	0	16	0	254.2	26.6	-90%	↓	2	0	25	27	0	0	1	0	2.6	2.8	7%	↑
26 Santiago. Rodríguez	0	0	27	4	0%	0%	78%	0%	0	0	5	0	0	0	1	0	53.3	7.9	-85%	↓	0	0	6	4	0	0	0	0	11.8	7.9	-33%	↓
27 Valverde	1	0	258	53	67%	0%	63%	37%	0	0	30	1	0	0	3	0	146.9	29.8	-80%	↑	3	1	202	104	0	0	1	2	115.0	58.4	-49%	↓
28 Monseñor Nouel	1	0	451	67	100%	67%	74%	33%	0	0	44	3	0	0	4	0	251.2	36.8	-85%	→	0	0	0	0	0	0	0	0	0.0	0.0	**	→
29 Monte Plata	0	0	219	18	100%	100%	82%	6%	0	0	25	0	0	0	0	0	112.8	9.2	-92%	→	0	0	0	1	0	0	0	0	0.0	0.5	**	→
30 Hato Mayor	0	0	107	16	0%	0%	58%	20%	0	0	2	2	0	0	0	0	127.7	19.0	-85%	→	0	0	6	1	0	0	0	0	7.2	1.2	-83%	↓
31 San José de Ocoa	0	0	142	16	100%	0%	83%	8%	0	0	19	0	0	0	0	0	222.3	25.0	-89%	→	0	0	0	0	0	0	0	0	0.0	0.0	**	→
32 Santo Domingo	17	0	2101	376	57%	46%	64%	30%	5	0	188	32	0	0	2	1	103.5	18.2	-82%	↓	5	0	235	60	0	0	1	2	11.6	2.9	-75%	↓
Extranjera																			**		6	36	436	513	0	0	0	0			**	
TOTAL PAÍS	92	1	11906	2089	69%	25%	68%	35%	17	0	1085	88	0	0	48	2	130.5	22.6	-83%		88	54	2253	1472	1	0	13	10	24.7	15.9	-35%	↓

Casos de enf. febriles hemorrágicas			
Enfermedad	2009	2010	2011
Dengue hemorrágico	995	1110	88
Fiebre amarilla	0	0	0
Fiebre de Nilo de Oeste	0	0	0

(**) No casos año previo

Dengue: se notificaron 49 casos de estos 5 hemorrágicos, solo un caso clásico pertenece a esta semana. En lo que va del año se han reportado 2,089 casos de dengue, incluyendo 88 hemorrágicos y 2 defunciones. Desde la semana 24 continúa en aumento la positividad de los casos confirmados con relación al comportamiento de principio de año. Las provincias que en las últimas cuatro semanas tienen circulación mas activa son: Puerto Plata, San Cristóbal, Santo Domingo, San Pedro, La Vega, Distrito Nacional y Monseñor Nouel.

Malaria: en esta semana fueron reportados 54 casos nuevos, de los cuales, 18 pertenecen a seis provincias entre ellas Azua, Dajabón, Eliás Piña y Samaná que se encuentra en alerta amarilla por presentar uno a diez casos por cada mil habitantes. Los 36 casos restantes fueron importados generalmente desde Haití. El total acumulado de casos detectados durante el presente año es de 1,472, cifra que representa una disminución del 35% con relación al mismo periodo del año pasado.



República Dominicana
Vice ministerio de Salud Colectiva
Dirección General de Epidemiología



Sistema Nacional de Vigilancia Epidemiológica

PROVINCIA	Meningitis (todas las formas)					Meningitis bacterianas								Enfermedad Meningocócica													
	Episodios		Tasas de incidencia x10.000 hab		Var. % de tasas	Numero de casos probables				Tasa incidencia		Var. % de tasas	Numero de defunciones				Numero de casos probables				Tasa incidencia		Var. % de tasas	Numero de defunciones			
	SE 1- 48		SE 1- 48			SE 48		SE 1- 48		SE 1- 48			SE 48		SE 1- 48		SE 48		SE 1- 48		SE 1- 48			SE 48		SE 1- 48	
	2010	2011	2010	2011	2010	2011	2010	2011	2010	2011	2010	2011	2010	2011	2010	2011	2010	2011	2010	2011	2010	2011	2010	2011	2010	2011	
01 Distrito Nacional	325	417	2.9	3.8	28%	0	0	13	16	1.3	1.5	21%	0	0	2	1	0	0	1	2	0.1	0.2	97%	0	0	0	0
02 Azua	10	10	0.4	0.4	0%	0	0	1	4	0.4	1.8	296%	0	0	0	1	0	0	1	0	0.4	0.0	-100%	0	0	1	0
03 Baoruco	4	13	0.3	1.1	225%	1	0	2	0	1.9	0.0	-100%	0	0	0	0	0	0	0	0.0	0.0	**	0	0	0	0	
04 Barahona	12	5	0.6	0.2	-58%	0	0	3	3	1.6	1.6	-1%	0	0	1	0	0	0	0	0	0.0	0.0	**	0	0	0	0
05 Dajabón	2	1	0.3	0.1	-50%	0	0	1	2	1.6	3.2	99%	0	0	1	1	0	0	0	0	0.0	0.0	**	0	0	0	0
06 Duarte	7	9	0.2	0.3	29%	0	0	1	0	0.4	0.0	-100%	0	0	1	0	0	0	4	0	1.4	0.0	-100%	0	0	3	0
07 Elías Piña	1	3	0.1	0.4	200%	0	0	0	1	0.0	1.5	**	0	0	0	0	0	0	0	0	0.0	0.0	**	0	0	0	0
08 El Seibo	1	5	0.1	0.5	400%	0	0	1	0	1.0	0.0	-100%	0	0	0	0	0	0	0	0	0.0	0.0	**	0	0	0	0
09 Espaillat	24	1	1.0	0.0	-96%	0	0	6	2	2.7	0.9	-67%	0	0	2	2	0	0	0	0	0.0	0.0	**	0	0	0	0
10 Independencia	7	5	1.3	0.9	-29%	0	1	0	1	0.0	1.9	**	0	0	0	0	0	0	0	0	0.0	0.0	**	0	0	0	0
11 La Altagracia	9	0	0.4	0.0	-100%	0	0	1	2	0.5	0.9	95%	0	0	0	0	0	0	0	0	0.0	0.0	**	0	0	0	0
12 La Romana	13	16	0.5	0.6	23%	0	0	2	1	0.9	0.4	-51%	0	0	0	0	0	1	0	0.4	0.0	-100%	0	0	0	0	
13 La Vega	15	15	0.3	0.3	0%	0	0	2	1	0.5	0.2	-50%	0	0	0	0	0	1	1	0.3	0.2	-1%	0	0	1	0	
14 María Trinidad Sánchez	0	2	0.0	0.1	**	0	0	0	0	0.0	0.0	**	0	0	0	0	0	0	0	0.0	0.0	**	0	0	0	0	
15 Monte Cristi	0	0	0.0	0.0	**	0	0	1	1	0.9	0.9	-1%	0	0	0	0	0	0	0	0.0	0.0	**	0	0	0	0	
16 Pedernales	2	7	0.8	2.7	250%	0	0	0	1	0.0	4.2	**	0	0	0	0	0	0	0	0.0	0.0	**	0	0	0	0	
17 Peravia	1	7	0.0	0.3	600%	0	0	2	2	1.1	1.1	-1%	0	0	1	0	0	0	1	0	0.5	0.0	-100%	0	0	1	0
18 Puerto Plata	5	4	0.2	0.1	-20%	0	0	0	2	0.0	0.7	**	0	0	0	0	0	0	1	0.0	0.3	**	0	0	0	1	
19 Hermanas Mirabal	5	0	0.5	0.0	-100%	0	0	0	0	0.0	0.0	**	0	0	0	0	0	0	0	0.0	0.0	**	0	0	0	0	
20 Samaná	0	2	0.0	0.2	**	0	0	1	2	1.1	2.2	98%	0	0	0	0	0	0	0	0.0	0.0	**	0	0	0	0	
21 San Cristóbal	23	24	0.3	0.4	4%	0	0	4	11	0.7	1.8	170%	0	0	1	1	0	0	1	2	0.2	0.3	96%	0	0	1	1
22 San Juan	6	9	0.2	0.4	50%	0	0	0	0	0.0	0.0	**	0	0	0	0	0	2	0	0.9	0.0	-100%	0	0	2	0	
23 San Pedro de Macorís	9	1	0.3	0.0	-89%	0	0	1	4	0.3	1.3	294%	0	0	0	0	0	0	0	0.0	0.0	**	0	0	0	0	
24 Sánchez Ramírez	1	4	0.1	0.3	300%	0	0	2	2	1.4	1.4	0%	0	0	0	0	0	0	1	0.0	0.7	**	0	0	0	1	
25 Santiago	132	60	1.3	0.6	-55%	1	0	20	13	2.1	1.3	-36%	0	0	6	1	0	0	4	4	0.4	0.4	-1%	0	0	0	1
26 Santiago. Rodríguez	0	0	0.0	0.0	**	0	0	0	0	0.0	0.0	**	0	0	0	0	0	0	0	0.0	0.0	**	0	0	0	0	
27 Valverde	0	0	0.0	0.1	**	0	0	3	0	1.7	0.0	-100%	0	0	1	0	0	0	0	0.0	0.0	**	0	0	0	0	
28 Monseñor Nouel	1	4	0.1	0.2	300%	0	0	1	2	0.6	1.1	97%	0	0	1	0	0	0	0	0.0	0.0	**	0	0	0	0	
29 Monte Plata	8	6	0.4	0.3	-25%	0	0	2	6	1.0	3.1	196%	0	0	0	1	0	0	1	0	0.5	0.0	-100%	0	0	1	0
30 Hato Mayor	10	1	1.1	0.1	-90%	0	0	0	1	0.0	1.2	**	0	0	0	0	0	0	0	0.0	0.0	**	0	0	0	0	
31 San Jose de Ocoa	4	1	0.6	0.1	-75%	0	0	1	1	1.6	1.6	0%	0	0	0	0	0	0	0	0.0	0.0	**	0	0	0	0	
32 Santo Domingo	99	57	0.5	0.3	-42%	0	0	36	36	1.8	1.7	-2%	0	0	4	4	0	0	10	6	0.5	0.3	-41%	0	0	5	4
Extranjera	0	0	0.0	0.0	**	0	0	1	1			**	0	0	0	1	0	0	0	0			**	0	0	0	0
TOTAL PAÍS	736	689	0.73	0.69	-5%	2	1	108	118	1.2	1.3	8%	0	0	21	13	0	0	27	17	0.3	0.2	-38%	0	0	15	8

Meningitis Bacteriana: en la semana se notificó un caso probable de Meningitis bacteriana, de una femenina de 62 años, residente en Duvergé, Independencia, referida a la Clínica Magnolia, Barahona de ahí referida a Santo Domingo con diagnóstico probable de (ACV). La paciente transitó por varios centros de esta ciudad y fue atendida en el Hospital Marcelino Vélez Santana con diagnóstico de probable enfermedad Meningocócica se descarta al crecer un streptococo Neumeniae en el cultivo del líquido cefalo raquídeo. A la semana 48 tenemos un acumulado de 118 casos. Las meningitis en todas sus formas, solo en el Distrito Nacional, Bahoruco, Duarte, Elías Piña, El Seibo, Pedernales, Peravia, San Juan, Sánchez Ramírez y Monseñor Nouel presensan cambios significativos en la notificación sindrómica de meningitis comparados con el pasado año para este mismo período.

Enfermedad Meningocócica: No se notificaron casos probables.

(**) No casos año previo



República Dominicana
Vice ministerio de Salud Colectiva



Dirección General de Epidemiología
Sistema Nacional de Vigilancia Epidemiológica

PROVINCIA	Rabia														Leptospirosis																
	Número de casos rabia animal				Tasa incidencia		Var. % de tasas	Alerta y tendencia 2011	Número de personas agredidas por animales*				Var. % de casos	Número de casos rabia humana				Número de casos sospechosos				Número de casos probables			Alerta y tendencia 2011	Número de defunciones					
	SE 48		SE 1-48		SE 1-48				SE 48		SE 1-48			SE 48		SE 1-48		SE 48		SE 1-48		SE 48		SE 1-48		SE 48		SE 1-48			
	2010	2011	2010	2011	2010	2011	2010	2011	2010	2011	2010	2011	2010	2011	2010	2011	2010	2011	2010	2011	2010	2011	2010	2011	2010	2011	2010	2011			
01 Distrito Nacional	1	1	28	11	0.7	0.3	-61%	→	258	232	12556	10421	-17%	0	0	0	0	2	1	117	95	0	0	29	13	-123%	→	0	0	4	2
02 Azua	0	0	0	0	0.0	0.0	**	→	12	3	450	318	-29%	0	0	0	0	4	0	24	14	0	0	4	2	-100%	→	0	0	0	0
03 Baoruco	0	0	0	0	0.0	0.0	**	→	5	0	146	272	86%	0	0	0	0	0	0	1	1	0	0	0	0	**	→	0	0	0	0
04 Barahona	0	0	0	0	0.0	0.0	**	→	7	0	550	449	-18%	0	0	0	0	0	0	10	18	0	0	2	2	0%	→	0	0	0	0
05 Dajabón	0	0	7	6	3.1	2.6	-15%	→	3	0	22	49	123%	0	0	0	0	0	0	8	4	0	0	2	0	**	→	0	0	0	0
06 Duarte	0	1	0	2	0.0	0.2	**	→	4	0	201	214	6%	0	0	0	0	1	0	109	56	0	0	14	9	-56%	→	0	0	1	1
07 Elías Piña	0	0	2	3	0.8	1.2	49%	→	1	0	8	84	950%	0	0	0	0	0	0	5	2	0	0	1	0	**	→	0	0	0	0
08 El Seibo	0	0	0	0	0.0	0.0	**	→	17	5	312	265	-15%	0	0	0	0	1	0	21	4	0	0	5	1	-400%	→	0	0	1	0
09 Espaillat	0	0	1	1	0.1	0.1	-1%	→	1	1	217	159	-27%	0	0	0	0	3	0	107	32	3	0	18	6	-200%	→	1	0	1	3
10 Independencia	0	0	0	0	0.0	0.0	**	→	4	0	209	228	9%	0	0	0	0	0	0	1	3	0	0	0	0	**	→	0	0	0	0
11 La Altagracia	0	0	0	0	0.0	0.0	**	→	9	1	28	142	407%	0	0	0	0	0	0	7	12	0	0	4	3	-33%	→	0	0	1	0
12 La Romana	0	1	3	2	0.4	0.2	-34%	→	15	9	601	478	-20%	0	0	0	0	0	0	3	10	0	0	3	3	0%	→	0	0	1	0
13 La Vega	0	0	1	0	0.1	0.0	-100%	→	16	2	817	634	-22%	0	0	0	0	4	0	76	47	0	0	18	11	-64%	→	0	0	0	1
14 María Trinidad Sánchez	0	0	1	2	0.2	0.4	99%	→	3	1	206	185	-10%	0	0	0	0	0	0	26	13	0	0	4	0	**	→	0	0	0	0
15 Monte Cristi	0	0	0	0	0.0	0.0	**	→	12	0	134	316	136%	0	0	0	0	1	0	22	16	0	0	7	2	-250%	→	0	0	0	2
16 Pedernales	0	0	0	0	0.0	0.0	**	→	3	2	263	68	-74%	0	0	0	0	0	0	0	1	0	0	0	0	**	→	0	0	0	0
17 Peravia	0	0	8	1	1.2	0.1	-88%	→	7	8	680	631	-7%	0	0	0	0	0	0	8	5	0	0	1	0	**	→	0	0	0	0
18 Puerto Plata	0	0	0	12	0.0	1.1	**	↑	21	16	366	967	164%	0	0	0	0	2	0	87	32	1	0	26	7	-271%	→	0	0	3	0
19 Hermanas Mirabal	0	0	1	3	0.3	0.9	199%	→	0	4	123	243	98%	0	0	0	0	1	0	49	56	0	0	13	5	-160%	→	0	0	1	0
20 Samaná	0	0	0	2	0.0	0.6	**	→	4	0	19	100	426%	0	0	0	0	1	0	5	1	1	0	2	0	**	→	0	0	0	0
21 San Cristóbal	0	2	11	14	0.5	0.6	25%	→	40	28	3365	2010	-40%	0	0	0	0	0	1	17	29	0	1	4	6	33%	↑	0	0	1	2
22 San Juan	0	0	1	0	0.1	0.0	-100%	→	8	6	424	450	6%	0	0	0	0	0	0	20	7	0	0	3	2	-50%	→	0	0	1	0
23 San Pedro de Macorís	0	0	4	7	0.4	0.6	73%	→	24	2	762	1789	135%	0	0	0	0	1	1	25	29	0	0	5	3	-67%	→	0	0	0	0
24 Sánchez Ramírez	0	0	0	0	0.0	0.0	**	→	3	4	155	266	72%	0	0	0	0	0	0	21	9	0	0	4	3	-33%	→	0	0	1	0
25 Santiago	0	0	4	2	0.1	0.1	-51%	→	43	16	2380	2134	-10%	0	0	0	0	5	0	154	85	0	0	23	23	0%	→	0	0	4	2
26 Santiago Rodríguez	0	0	1	0	0.5	0.0	-100%	→	0	0	8	26	225%	0	0	0	0	0	0	1	1	0	0	1	1	0%	→	0	0	0	0
27 Valverde	0	0	6	1	0.9	0.2	-84%	→	1	2	148	138	-7%	0	0	0	0	2	0	24	8	0	0	6	0	**	→	0	0	1	0
28 Monseñor Nouel	0	0	0	0	0.0	0.0	**	→	3	0	243	188	-23%	0	0	0	0	0	0	13	16	0	0	4	3	-33%	→	0	0	0	0
29 Monte Plata	0	0	6	2	0.8	0.3	-67%	→	17	0	478	519	9%	0	0	0	0	0	0	20	20	0	0	10	5	-100%	→	0	0	1	0
30 Hato Mayor	0	0	1	0	0.3	0.0	-100%	→	11	8	179	400	123%	0	0	0	0	0	0	15	11	0	0	2	3	33%	→	0	0	0	0
31 San José de Ocoa	0	0	1	3	0.4	1.3	200%	→	1	0	236	226	-4%	0	0	0	0	0	0	6	5	0	0	3	1	-200%	→	0	0	1	1
32 Santo Domingo	3	1	77	39	1.0	0.5	-50%	↑	43	9	2207	1735	-21%	0	0	3	0	2	0	235	184	1	0	59	36	-64%	→	1	0	8	5
Extranjera							**						**							0	0	0	1			**					
TOTAL PAIS	4	6	164	113	0.5	0.3	-32%		596	359	28493	26104	-8%	0	0	3	0	30	3	1237	827	6	1	277	150	-85%		2	0	31	19

Alerta de brote

	Sin casos y/o evidencia de circulación
	Menos de 1 caso/1000 habitantes o circulación de agente demostrada en las últimas cuatro semanas
	1 a 10 casos/1000 habitantes y circulación de agente
	Mas de 10 casos/1000 habitantes y circulación de agente

Tendencia

→ Sin cambios ↑ Aumento ↓ Disminución

Rabia: en esta semana se reportaron (6) casos positivos de rabia canina, procedentes de Municipio Santo Domingo/Barrio Espaillat, Municipio Santo Domingo Este/Barrio Cancino II, Municipio La Romana/Barrio Villa Verde, Municipio San Cristóbal/Barrio Madre Vieja Sur y Pueblo Nuevo y Municipio San Francisco de Macorís/Provincia Duarte. Se mantiene la confirmación de circulación del virus en 22 provincias. A la fecha el sistema ha captado 113 casos de rabia animal.

Leptospirosis: durante esta semana se notificaron 17 casos sospechosos, tres(1) corresponde por fecha de inicio de síntomas a la semana 48. Se confirmó una (1) defunción con (IGG-IGM +), masculino, de 30 años, residente en la la calle Principal, cerca de la Iglesia la Torre, Municipio La Vega, Provincia La Vega, correspondiente por FIS a la SE-43. Las provincias con transmisión activa en las últimas cuatro semanas son: La Vega, Puerto Plata, Santiago, Distrito Nacional, San Pedro de Macorís, San Cristóbal, La Altagracia, Espaillat y Santo Domingo. De los casos acumulados, los serovares prevalentes fueron Autumnalis, Canícola y Sejroe (3 c/u), Australis, Castellonis y Pomona (2 c/u), Ballum, Grippo e Icterohaemorrhagiae (1 c/u). El total acumulado de casos notificados durante el presente año es de 827 casos y 63 defunciones sospechosos y de estos 150 casos probables y 19 defunciones confirmadas.

(**) No casos año previo



PROVINCIA	DIFTERIA						TOSFERINA						TETANOS OTRAS EDADES															
	Numero de casos probables			Var. %	Numero de defunciones			Numero de casos probables			Var. %	Numero de defunciones			Numero de casos probables			Var. %	Numero de defunciones									
	SE- 48	SE 1- 48	de casos		SE- 48	SE 1- 48	de casos	SE- 48	SE 1- 48	de casos		SE- 48	SE 1- 48	de casos	SE- 48	SE 1- 48	de casos		SE- 48	SE 1- 48	de casos							
	2010	2011	2010	2011	2010	2011	2010	2011	2010	2011	2010	2011	2010	2011	2010	2011	2010	2011	2010	2011								
01 Distrito Nacional	0	0	0	0	**	0	0	0	0	0	1	0	1	**	0	0	0	0	1	0	3	2	-33%	0	0	2	0	
02 Azua	0	0	0	0	**	0	0	0	0	0	0	1	0	-100%	0	0	0	0	0	0	0	0	1	**	0	0	0	0
03 Baoruco	0	0	0	0	**	0	0	0	0	0	0	0	0	**	0	0	0	0	0	0	0	0	0	**	0	0	0	0
04 Barahona	0	0	0	0	**	0	0	0	0	0	0	2	0	-100%	0	0	0	0	0	0	0	1	0	-100%	0	0	0	0
05 Dajabón	0	0	0	0	**	0	0	0	0	0	0	0	0	**	0	0	0	0	0	0	0	0	0	**	0	0	0	0
06 Duarte	0	0	0	0	**	0	0	0	0	0	0	1	0	-100%	0	0	0	0	0	0	0	0	3	**	0	0	0	0
07Elias Piña	0	0	0	0	**	0	0	0	0	0	0	0	0	**	0	0	0	0	0	0	1	1	0%	0	0	0	1	0
08 El Seibo	0	0	0	0	**	0	0	0	0	0	0	0	0	**	0	0	0	0	0	0	0	1	**	0	0	0	0	0
09 Espaillat	0	0	0	0	**	0	0	0	0	0	0	2	0	-100%	0	0	0	0	0	0	0	2	1	-50%	0	0	0	0
10 Independencia	0	0	0	0	**	0	0	0	0	0	0	1	0	-100%	0	0	0	0	0	0	0	0	0	**	0	0	0	0
11 La Altagracia	0	0	0	0	**	0	0	0	0	0	0	0	0	**	0	0	0	0	0	0	1	1	0%	**	0	0	0	2
12 La Romana	0	0	0	0	**	0	0	0	0	0	0	0	0	**	0	0	0	0	0	0	0	0	1	**	0	0	0	0
13 La Vega	0	0	0	0	**	0	0	0	0	0	1	2	1	-50%	0	0	0	0	0	0	2	3	50%	0	0	1	2	0
14 María Trinidad Sánchez	0	0	0	0	**	0	0	0	0	0	0	0	0	**	0	0	0	0	0	0	0	1	**	0	0	0	1	0
15 Montecristi	0	0	0	0	**	0	0	0	0	0	0	0	0	**	0	0	0	0	0	0	1	3	200%	0	0	0	2	0
17 Pedernales	0	0	0	0	**	0	0	0	0	0	0	0	0	**	0	0	0	0	0	0	0	1	**	0	0	0	1	0
17 Peravia	0	0	0	0	**	0	0	0	0	0	0	0	0	**	0	0	0	0	0	0	0	0	0	**	0	0	0	0
18 Puerto Plata	0	0	0	0	**	0	0	0	0	0	0	2	0	-100%	0	0	0	0	0	0	2	1	-50%	0	0	0	0	0
19 Hermanas Mirabal	0	0	0	0	**	0	0	0	0	0	0	0	0	**	0	0	0	0	0	0	0	0	0	**	0	0	0	0
20 Samaná	0	0	0	0	**	0	0	0	0	0	0	0	0	**	0	0	0	0	0	0	0	2	**	0	0	0	1	0
21 San Cristóbal	0	0	1	0	-100%	0	0	0	0	0	2	0	-100%	0	0	0	0	0	0	0	2	1	-50%	0	0	1	1	0
22 San Juan	0	0	0	0	**	0	0	0	0	0	0	0	0	**	0	0	0	0	0	0	0	0	**	0	0	0	0	0
23 San Pedro de Macoris	0	0	0	0	**	0	0	0	0	0	0	0	0	**	0	0	0	0	0	0	0	2	**	0	0	0	0	0
24 Sánchez Ramírez	0	0	0	0	**	0	0	0	0	0	1	0	-100%	0	0	0	0	0	0	0	1	0	-100%	0	0	0	0	0
25 Santiago	0	0	2	1	-50%	0	0	0	1	0	6	0	-100%	0	0	0	0	0	0	6	4	-33%	0	0	4	2	0	0
26 Santiago Rodríguez	0	0	0	0	**	0	0	0	0	0	0	0	0	**	0	0	0	0	0	0	0	0	**	0	0	0	0	0
27 Valverde	0	0	0	0	**	0	0	0	0	0	0	0	0	**	0	0	0	0	0	0	2	3	50%	0	0	1	2	0
28 Monseñor Nouel	0	0	0	0	**	0	0	0	0	0	1	0	-100%	0	0	0	0	0	0	1	1	0%	0	0	0	0	1	0
29 Monte Plata	0	0	0	0	**	0	0	0	0	0	1	0	-100%	0	0	0	0	0	0	0	3	0	-100%	0	0	1	0	0
30 Hato Mayor	0	0	0	0	**	0	0	0	0	0	0	0	0	**	0	0	0	0	0	0	1	0	-100%	0	0	0	0	0
31 San José de Ocoa	0	0	0	0	**	0	0	0	0	0	1	0	-100%	0	0	0	0	0	0	1	0	-100%	0	0	0	1	0	0
32 Santo Domingo	0	0	1	0	-100%	0	0	0	0	0	10	0	-100%	0	0	0	0	0	0	12	6	-50%	0	0	2	2	0	0
Extranjera	0	0	0	1	**	0	0	0	1	0	0	0	0	**	0	0	0	1	0	1	0	-100%	0	0	0	0	0	0
TOTAL PAIS	0	0	4	2	-50%	0	0	0	2	0	2	33	2	-94%	0	0	0	0	2	0	43	39	-9%	0	0	14	17	0

No. de casos de EPV en eliminación

Enfermedad	2009	2010	2011
Polio	0	0	0
Sarampión	0	0	0
Rubeola	0	0	0
Tétanos neonatal	1	0	2

El número de TOE se mantiene por debajo del acumulado del año anterior. No tenemos notificación de casos probables de PFA Y EFE.

PROVINCIA	Parálisis flácida aguda <15 años						Enfermedad Febril Eruptiva							
	Numero de casos probables			Var. %	Numero de defunciones			Numero de casos probables			Var. %	Tendencia		
	SE- 48	SE 1- 48	de casos		SE- 48	SE 1- 48	de casos	SE- 48	SE 1- 48	de casos				
	2010	2011	2010	2011	2010	2011	2010	2011	2010	2011				
01 Distrito Nacional	0	0	1	4	300%	0	0	0	0	0	6	16	167%	
02 Azua	0	0	0	2	**	0	0	0	0	0	2	5	150%	
03 Baoruco	0	0	0	1	**	0	0	0	0	0	0	0	0	**
04 Barahona	0	0	0	1	**	0	0	0	0	0	1	1	0%	
05 Dajabón	0	0	0	0	**	0	0	0	0	0	2	1	-50%	
06 Duarte	0	0	0	1	**	0	0	0	0	0	5	1	-80%	
07Elias Piña	0	0	0	2	**	0	0	0	0	0	0	0	0	**
08 El Seibo	0	0	1	0	-100%	0	0	0	0	0	1	0	-100%	
09 Espaillat	0	0	0	0	**	0	0	0	0	0	0	5	**	
10 Independencia	0	0	0	0	**	0	0	0	0	0	5	3	-40%	
11 La Altagracia	0	0	1	1	0%	0	0	0	0	0	4	7	75%	
12 La Romana	0	0	0	0	**	0	0	0	0	0	0	0	0	**
13 La Vega	0	0	1	0	-100%	0	0	0	0	0	2	2	0%	
14 María Trinidad Sánchez	0	0	0	1	**	0	0	0	0	0	0	1	**	
15 Monte Cristi	0	0	0	0	**	0	0	0	0	0	0	1	**	
17 Pedernales	0	0	2	0	-100%	0	0	0	0	0	0	0	0	**
17 Peravia	0	0	0	0	**	0	0	0	0	0	0	1	**	
18 Puerto Plata	0	0	0	0	**	0	0	0	0	0	15	18	20%	
19 Hermanas Mirabal	0	0	0	1	**	0	0	0	0	0	6	1	-83%	
20 Samaná	0	0	0	0	**	0	0	0	0	0	1	4	300%	
21 San Cristóbal	0	0	2	5	150%	0	0	0	0	0	3	7	133%	
22 San Juan	0	0	0	0	**	0	0	0	0	0	0	0	0	**
23 San Pedro de Macoris	0	0	2	2	0%	0	0	0	0	0	5	3	-40%	
24 Sánchez Ramírez	0	0	0	3	**	0	0	0	0	0	0	0	0	**
25 Santiago	0	0	5	1	-80%	0	0	0	1	0	15	7	-53%	
26 Santiago Rodríguez	0	0	0	0	**	0	0	0	0	0	0	0	0	**
27 Valverde	0	0	1	0	-100%	0	0	0	0	0	6	8	33%	
28 Monseñor Nouel	0	0	0	2	**	0	0	0	0	0	6	4	-33%	
29 Monte Plata	0	0	3	1	-67%	0	0	0	0	0	0	0	0	**
30 Hato Mayor	0	0	0	0	**	0	0	0	0	0	0	3	**	
31 San José de Ocoa	0	0	0	0	**	0	0	0	0	0	2	3	50%	
32 Santo Domingo	0	0	11	13	18%	0	0	0	0	0	13	22	69%	
Extranjera	0	0	0	0	**	0	0	0	0	0	0	0	0	**
TOTAL PAIS	0	0	30	41	37%	0	0	0	1	0	100	124	24%	



Red programática: Enfermedades Emergentes y Reemergentes, EER

Responsable: Dirección General de Epidemiología (DIGEPI)

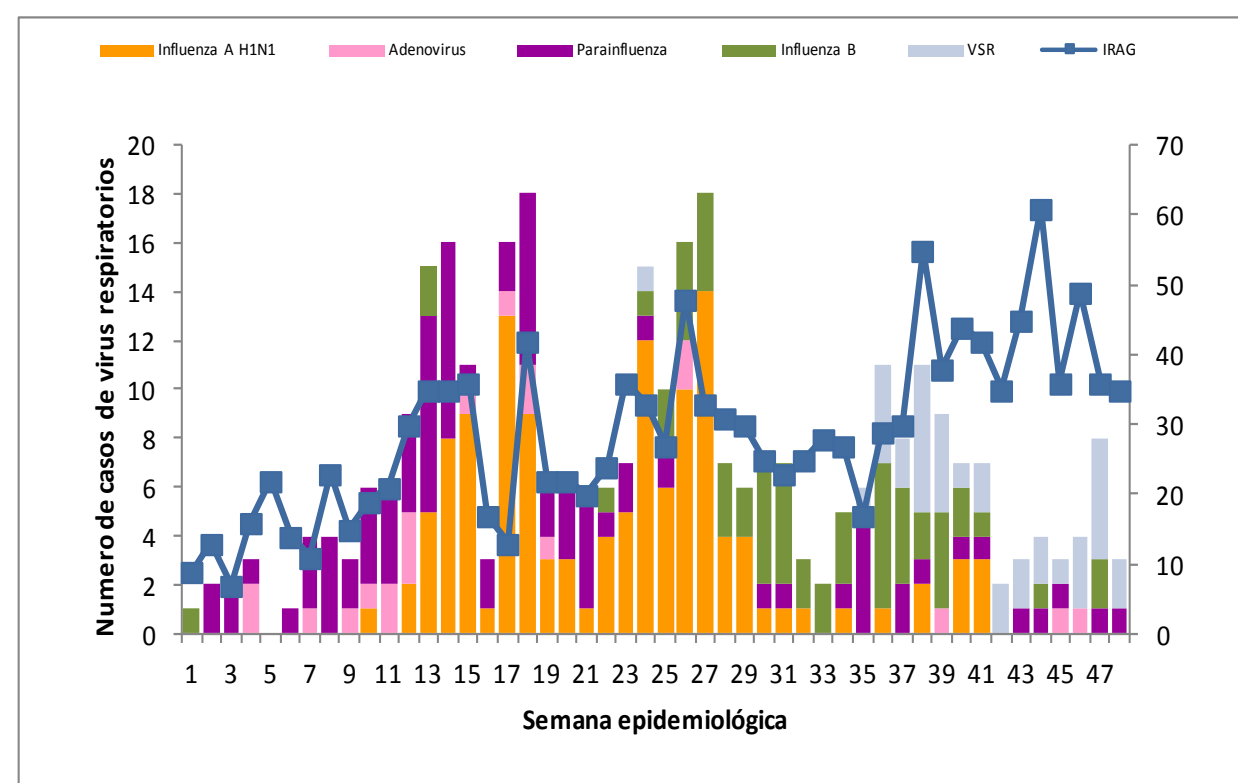
Programas involucrados: Programa Ampliado de Inmunización y DIGEPI

Vigilancia de Influenza y otros virus respiratorios

Enfermedad febril respiratoria aguda

PROVINCIA	2010		2011		Var, % de tasas
	Casos	Tasas por 10,000 habitantes	Casos	Tasas por 10,000 habitantes	
01 Distrito Nacional	235845	2121.22	248122	2231.64	5%
02 Azua	79757	3294.26	67578	2791.22	-15%
03 Baoruco	17887	1555.84	36616	3184.91	105%
04 Barahona	57535	2868.12	57843	2883.47	1%
05 Dajabón	33826	5052.13	25560	3817.55	-24%
06 Duarte	77013	2574.07	86780	2900.52	13%
07 Elías Piña	21333	2957.58	18448	2557.60	-14%
08 El Seibo	36683	3460.86	39686	3744.17	8%
09 Espaillat	80574	3398.30	87192	3677.42	8%
10 Independencia	29170	5282.22	32386	5864.59	11%
11 La Altagracia	24727	1077.77	30080	1311.09	22%
12 La Romana	30097	1222.29	33266	1350.99	11%
13 La Vega	118261	2753.05	116710	2716.95	-1%
14 María Trinidad Sánchez	42624	3008.51	48364	3413.66	13%
15 Monte Cristi	10946	4296.26	12696	4983.12	16%
17 Pedernales	51481	4260.51	60345	4994.08	17%
17 Peravia	87359	4319.36	83785	4142.65	-4%
18 Puerto Plata	46315	1414.16	120645	3683.70	160%
19 Hermanas Mirabal	43855	4247.09	45584	4414.53	4%
20 Samaná	11812	1195.30	13440	1360.05	14%
21 San Cristóbal	140387	2127.05	143511	2174.38	2%
22 San Juan	79527	3241.01	85032	3465.36	7%
23 San Pedro de Macorís	76492	2269.07	80162	2377.93	5%
24 Sánchez Ramírez	53644	3433.48	66437	4252.29	24%
25 Santiago	217323	2077.30	197339	1886.28	-9%
26 Santiago Rodríguez	2963	540.05	11646	2122.66	293%
27 Valverde	56113	2949.39	48219	2534.47	-14%
28 Monseñor Nouel	58011	2982.49	55051	2830.31	-5%
29 Monte Plata	66429	3157.80	65041	3091.82	-2%
30 Hato Mayor	51341	5655.98	52173	5747.63	2%
31 San José de Ocoa	28175	4071.30	36313	5247.24	29%
32 Santo Domingo	357874	1627.93	282096	1283.23	-21%
Total PAÍS	2,325,379	2,302.9	2,388,146	2,360.7	3%

Número de casos de virus respiratorios por tipo y de infección respiratoria aguda grave detectados a través de la vigilancia centinela, SE 1-48 del 2011



IRA: hasta esta semana se han notificado al sistema 2, 388,146 casos de Infecciones Respiratorias Agudas, presentándose un aumento significativo ($\geq 25\%$) en las siguientes provincias: Santiago Rodríguez, Puerto Plata, Baoruco y San José de Ocoa. Se analizaron en el laboratorio 14 muestras, resultando positivas 2 a VSR, correspondientes al Distrito Nacional (DAS-IV) y San Pedro de Macorís y otra a Parainfluenza Viral correspondiente a Santo Domingo (DAS III). Se atendieron 26, 105 casos, para una cobertura de un 40% a nivel nacional.

Provincia	Enfermedad diarreica aguda				Cólera														Alerta y tendencia	
	Episodios		Tasas de incidencia x10,000 hab		Casos sospechosos		Incidencia acumulada x 100 hab	Defunciones sospechosas y		Defunciones confirmadas		Letalidad *		Casos hospitalizados		Número de casos investigados por el		% Casos positivos		
	SE 1- 48		SE 1- 48		SE 45-2010 a la 48-2011	2011 SE-48		SE 45-2010 a la 48-2011	2011 SE-48	SE 45-2010 a la 48-2011	2011 SE-48	SE 45-2010 a la 48-2011	2011 SE-48	SE 45-2010 a la 48-2011	2011 SE-48	SE 45-2010 a la 48-2011	2011 SE-48	SE 45-2010 a la 48-2011		2011 SE-48
	2010	2011	2010	2011																
01 Distrito Nacional	64841	84083	583.19	756.25	2950	8	0.26	65	0	24	0	1982	3	1982	3	683	1	49%	100%	→
02 Azua	14501	11644	598.95	480.94	420	3	0.17	8	0	5	0	395	3	395	3	396	3	56%	0%	→
03 Baoruco	4674	10424	406.55	906.69	179	1	0.15	0	0	0	0	141	1	141	1	120	1	34%	0	→
04 Barahona	13381	18961	667.04	945.20	189	1	0.09	2	0	0	0	173	1	173	1	184	1	41%	**	→
05 Dajabón	5688	4591	849.54	685.69	233	0	0.35	4	0	1	0	215	0	215	0	147	0	44%	**	→
06 Duarte	15077	15983	503.93	534.21	191	7	0.06	3	0	2	0	185	5	185	5	183	7	46%	0%	↑
07 Elias Piña	6027	6144	835.57	851.80	2418	19	3.32	13	0	4	0	1080	19	1080	19	168	0	68%	**	→
08 El Seibo	8062	7447	760.61	702.59	329	0	0.31	6	0	2	0	318	0	318	0	189	0	42%	**	↓
09 Espaillat	16675	12662	703.29	534.03	140	1	0.06	2	0	0	0	118	1	118	1	136	1	20%	67%	↑
10 Independencia	7504	7118	1358.85	1288.96	283	0	0.51	16	0	6	0	184	0	184	0	239	0	40%	**	→
11 La Altagracia	8334	8752	363.25	381.47	691	0	0.29	13	0	9	0	679	0	679	0	90	0	48%	100%	→
12 La Romana	9133	7991	370.91	324.53	403	0	0.16	12	0	5	0	365	0	365	0	247	0	60%	**	→
13 La Vega	27610	21398	642.75	498.13	611	0	0.14	6	0	2	0	559	0	559	0	221	0	36%	0	→
14 María Trinidad Sánchez	11492	12114	811.14	855.04	22	0	0.02	1	0	1	0	21	0	21	0	22	0	64%	**	→
15 Monte Cristi	3240	3458	1271.69	1357.25	179	0	0.15	1	0	1	0	161	0	161	0	175	0	39%	**	→
16 Pedernales	15516	10471	1284.09	866.57	244	0	0.94	1	0	1	0	217	0	217	0	243	0	35%	**	→
17 Peravia	15610	13964	771.82	690.43	309	8	0.15	11	0	1	0	240	1	240	1	190	0	45%	**	→
18 Puerto Plata	7435	15945	227.02	486.86	161	0	0.05	6	0	3	0	140	0	140	0	146	0	30%	0%	→
19 Hermanas Mirabal	7361	5862	712.87	567.70	56	5	0.05	1	0	0	0	48	5	48	5	46	5	22%	33%	→
20 Samaná	2000	3669	202.39	371.28	97	2	0.10	0	0	0	0	93	2	93	2	83	2	43%	0%	→
21 San Cristóbal	41188	40202	624.05	609.11	1476	1	0.22	22	0	8	0	1384	0	1384	0	426	0	37%	25%	→
22 San Juan	15501	23304	631.72	949.72	1187	9	0.48	4	0	1	0	695	3	695	3	331	1	53%	**	→
23 San Pedro de Macoris	20419	22313	605.71	661.89	1276	1	0.37	19	0	11	0	1260	1	1260	1	382	1	58%	**	→
24 Sánchez Ramírez	11806	13906	755.64	890.05	44	0	0.03	2	0	0	0	42	0	42	0	43	0	49%	100%	→
25 Santiago	31013	30284	296.44	289.47	1336	10	0.13	35	0	17	0	1245	10	1245	10	927	4	31%	0%	→
26 Santiago Rodríguez	355	1258	64.70	229.29	29	0	0.05	1	0	0	0	27	0	27	0	23	0	65%	**	→
27 Valverde	9217	8168	484.46	429.32	516	0	0.27	4	0	1	0	342	0	342	0	243	0	43%	**	→
28 Monseñor Nouel	15024	10175	772.42	523.12	210	1	0.11	0	0	0	0	194	1	194	1	194	1	18%	**	→
29 Monte Plata	15967	15043	759.01	715.09	236	1	0.11	6	0	4	0	229	1	229	1	190	1	39%	**	→
30 Hato Mayor	13222	10655	1456.60	1173.81	328	0	0.36	1	0	0	0	245	0	245	0	111	0	23%	**	→
31 San José de Ocoa	6303	6480	910.79	936.36	167	3	0.24	0	0	0	0	159	3	159	3	164	3	12%	**	↓
32 Santo Domingo	108150	90190	491.96	410.27	3816	31	0.17	95	1	43	0	3178	30	3178	30	1878	15	43%	11%	→
Extranjera					30	0		1	0	0	0	14	0	14	0	16	0	56%	**	→
TOTAL PAÍS	552,326	554,659	547.94	549.96	20,756	112	0.21	361	1	152	0	1.7	0.9	16,328	90	8,836	47	42%	29%	

*Corresponde a la defunciones sospechosas y confirmadas sobre el total de casos sospechosos de cólera por 100

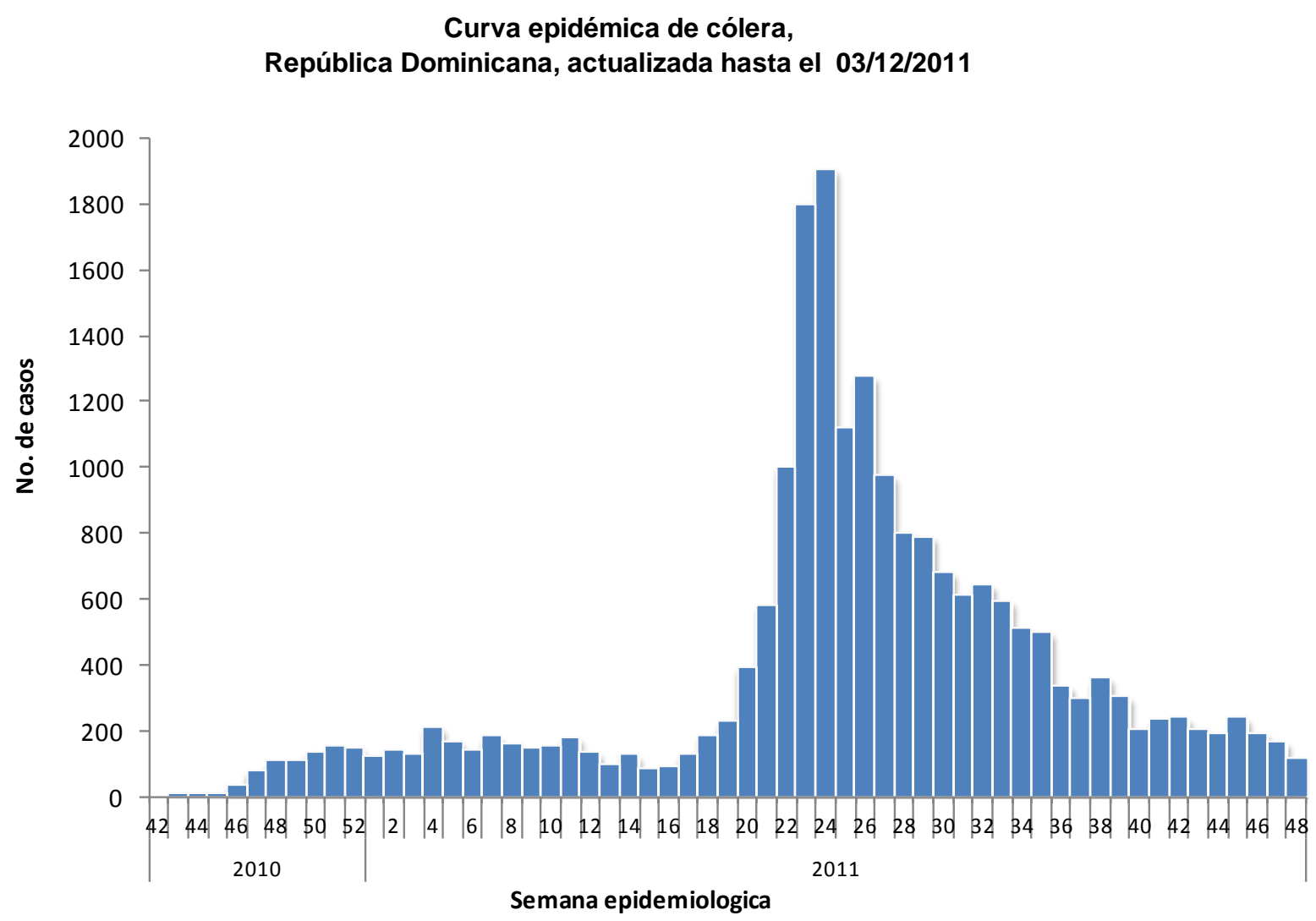
78.66640971 0

Alerta de brote

No se ha demostrado circulación en las últimas dos semanas
Se ha identificado casos aislados en las últimas dos semanas o brotes de enfermedad diarreica aguda
Dos o mas comunidades con casos confirmados aislados
Dos o mas casos con vinculo epidemiológico

Tendencia

→ Sin cambios ↑ Aumento ↓ Disminución



Cólera: en la semana se notifican 112 casos nuevos de estos fueron estudiado por laboratorio 47 con un 28% de positividad, los casos confirmados proceden principalmente de los municipio de Tenares de la Provincia Hermanas Mirabal, San Francisco, Las Guaranas, Cenovi, Hostos de Duarte. Las provincias con mayor número de casos sospechosos son Santo Domingo (31), Elias Piña (19), Santiago (10), San Juan (9), Distrito Nacional (8), Peravia (8), Duarte (7), Salcedo (5).

Se notificaron dos defunciones la 1ra. fue confirmada y corresponde a la SE 47 en un hombre de 33 años de edad procedente del Municipio de Villa Hermosa, Provincia La Romana atendido en H. Francisco Gonzalvo, fallecio el 25 de noviembre 2011. Y la 2da. corresponde a esta semana en una mujer de 93 años residente en Santo Domingo Oeste con resultado negativo a V. cholerae.



República Dominicana
Vice ministerio de Salud Colectiva
Dirección General de Epidemiología
Sistema Nacional de Vigilancia Epidemiológica



Red programática: Enfermedades Emergentes y Reemergentes, EER
Responsable: Dirección Nacional de Epidemiología
Programas involucrados: Programa Ampliado de Inmunizaciones y Programa de Inocuidad de Agua y Alimentos

Provincia	Cobertura de notificación semanal						Conjuntivitis				Hepatitis viral aguda				Enfermedad Transmitida por Alimentos				Parotiditis				Varicela			
	Notificaciones esperadas		SE 48		SE 1- 48		SE 48		SE 1- 48		SE 48		SE 1- 48		SE 48		SE 1- 48		SE 48		SE 1- 48		SE 48		SE 1- 48	
	SE 45	SE 1-45	2010	2011	2010	2011	2010	2011	2010	2011	2010	2011	2010	2011	2010	2011	2010	2011	2010	2011	2010	2011	2010	2011	2010	2011
	01 Distrito Nacional	56	2688	77%	38%	69%	72%	154	30	7678	7281	122	8	5376	6031	51	34	3019	3532	4	1	4	287	8	0	1838
02 Azua	38	1824	42%	32%	54%	66%	54	29	1836	2086	7	1	162	68	4	0	103	287	0	0	0	86	4	5	106	784
03 Baoruco	70	3360	63%	6%	60%	74%	10	0	364	529	1	4	23	48	12	3	266	280	1	0	1	102	0	0	20	595
04 Barahona	33	1584	76%	52%	83%	79%	29	4	1073	857	3	0	94	56	102	0	807	467	1	0	1	45	1	0	46	282
05 Dajabón	350	16800	33%	19%	36%	37%	11	2	574	471	1	0	43	21	2	3	251	182	0	0	0	9	0	0	533	236
06 Duarte	92	4416	70%	21%	75%	70%	22	1	740	828	1	2	57	116	9	1	550	523	0	0	0	20	0	0	134	360
07 Elías Piña	27	1296	89%	100%	76%	97%	4		696	327	0		50	6	1		72	72	0		0	8	0		41	66
08 El Seibo	30	1440	60%	0%	63%	61%	10	14	531	432	0	2	97	105	6	9	381	358	1	0	1	19	2	2	96	165
09 Espaillat	43	2064	98%	95%	94%	97%	14	10	722	612	3	6	121	283	6	40	530	566	0	0	0	20	0	2	116	244
10 Independencia	43	2064	95%	74%	99%	93%	6	9	434	329	0	0	21	14	0	0	253	143	0	0	0	31	1	0	75	524
11 La Altagracia	33	1584	70%	39%	66%	72%	13	5	698	684	0	1	95	43	2	4	370	334	52	0	52	41	2	0	2387	260
12 La Romana	79	3792	76%	78%	48%	68%	21	12	709	593	1	0	101	73	22	0	470	501	2	1	2	19	0	85	84	369
13 La Vega	40	1920	80%	58%	46%	66%	40	37	2208	1711	8	1	295	173	6	2	1206	830	2	1	2	93	6	3	321	1221
14 María Trinidad Sánchez	93	4464	61%	34%	55%	59%	23	2	689	538	2	1	87	65	59	4	694	540	1	0	1	33	0	0	39	204
15 Monte Cristi	38	1824	66%	42%	66%	84%	18	0	641	798	1	0	63	45	9	0	328	447	0	0	0	39	6	0	94	511
16 Pedernales	47	2256	64%	68%	61%	68%	5	3	354	215	0	0	7	8	14	6	171	314	0	0	0	10	0	0	5	55
17 Peravia	42	2016	88%	2%	63%	82%	15	16	899	823	0	2	67	48	2	0	363	491	1	1	1	68	0	0	103	657
18 Puerto Plata	55	2640	64%	20%	62%	59%	23	18	489	1320	0	1	54	133	19	15	874	935	2	0	2	68	2	0	48	710
19 Hermanas Mirabal	16	768	50%	13%	58%	55%	12	2	487	367	1	0	81	49	0	7	187	307	0	0	0	23	1	1	34	287
20 Samaná	45	2160	80%	69%	78%	82%	4	2	250	328	0	0	17	18	16	13	459	630	1	0	1	6	1	0	38	140
21 San Cristóbal	62	2976	69%	53%	62%	73%	46	20	2484	1786	3	5	316	335	8	6	2110	2199	0	1	0	81	2	3	223	878
22 San Juan	32	1536	91%	100%	85%	96%	29	11	1228	1089	8	2	196	218	2	1	240	185	0	0	0	24	8	3	100	540
23 San Pedro de Macorís	36	1728	81%	22%	57%	73%	13	13	1231	1209	5	5	221	194	8	9	544	487	2	2	2	78	7	3	90	502
24 Sánchez Ramírez	85	4080	61%	49%	63%	69%	21	9	1071	954	1	2	105	156	5	2	303	379	1	0	1	24	0	2	62	588
25 Santiago	32	1536	91%	100%	84%	91%	70	32	4039	3401	12	2	469	405	36	10	1486	1325	3	1	3	134	18	2	564	2019
26 Santiago. Rodríguez	88	4224	72%	68%	70%	72%	0	3	18	72	0	0	0	2	0	0	7	43	0	0	0	1	0	1	10	35
27 Valverde	73	3504	63%	37%	66%	68%	17	16	608	662	1	1	79	67	7	2	255	230	3	1	3	21	1	1	131	353
28 Monseñor Nouel	43	2064	93%	91%	91%	85%	6	7	532	557	0	1	63	72	3	4	228	113	0	0	0	11	0	1	158	181
29 Monte Plata	140	6720	58%	51%	58%	68%	25	6	1510	1134	1	0	115	58	16	0	363	222	1	0	1	30	0	0	81	312
30 Hato Mayor	28	1344	43%	46%	51%	59%	23	10	769	922	0	0	72	48	13	4	547	636	1	0	1	35	0	0	63	223
31 San Jose de Ocoa	303	14544	44%	14%	46%	38%	9	4	540	374	5	0	103	70	4	5	228	133	0	0	0	15	7	4	90	216
32 Santo Domingo	48	2304	73%	50%	75%	78%	179	60	9833	7625	21	21	1512	1405	48	24	3190	3088	5	1	5	382	4	4	744	2607
TOTAL PAIS	2240	107520	61%	40%	59%	63%	926	387	45935	40914	208	68	10162	10433	492	208	20855	20779	84	10	84	1863	81	122	8474	18714

n.d.= no disponible

n.d.= no disponible

Cobertura de notificación semanal: para esta semana notificaron 885 unidades de los 2,240 inscritos, para un 40% de cobertura. De las 32 provincias, 27 están por debajo del 80% de cobertura de notificación esperada. Elías Piña continúa en silencio epidemiológico.

Para los siguientes eventos, se presentó un aumento (≥25%) en las siguientes provincias: **Conjuntivitis** en El Seibo (29%) e Independencia (33%); **Hepatitis Virica Aguda** en San Cristóbal (40%) y Espaillat (50%); **Enfermedad Transmitida por alimentos** en Monseñor Nouel (25%), Dajabón (33%), La Altagracia (50%) y Espaillat (85%); **Varicela** en La Romana (100%). Para la **Parotiditis Viral** no hubo incremento significativo en esta semana. Elías Piña continúa en silencio epidemiológico. Estamos a la espera de la verificación de los datos por parte de las respectivas DPS.