



El Boletín Epidemiológico Semanal es el instrumento de difusión oficial que utiliza la MSP para dar a conocer la situación epidemiológica de los eventos sujetos a notificación obligatoria que se

Enfermedades/eventos de vigilancia individual

- *Cólera
- *Dengue Clásico\Hemorrágico\SSD
- * Difteria
- *Enfermedad Febril Eruptiva
- *Enfermedad Febril Respiratoria (ETI-IRAG)
- *Enfermedad Meningocócica
- *Exposición Rábica\Rabia Humana
- * Malaria
- *Meningitis todas las formas
- *Parálisis Flácida\Poliomielitis
- *Tétanos Neonatal
- *Tétanos otras edades
- *Tosferina
- *Sintomático respiratorio/Tuberculosis
- *Muerte Infantil
- *Muerte Materna

Volumen

Boletín semanal
46

Desde el (13/11/2011) al (19/11/2011)

Dirección

C\ Santo Tomas de Aquino # 1, esq. Correa y Cidrón, Zona Universitaria, Distrito Nacional, Rep. Dominicana

Teléfonos:

809-686-9140

809-686-7347

809- 686-5337

1-809-200-4091

Fax: 809-689-8395

Email: sspas1@claro.net.do

Web:www.sspasdigepi.gob.do

Contenido

Enfermedades transmitidas por vectores

Enfermedades transmitidas por contacto directo

Enfermedades zoonóticas

Enfermedades prevenibles por vacunas

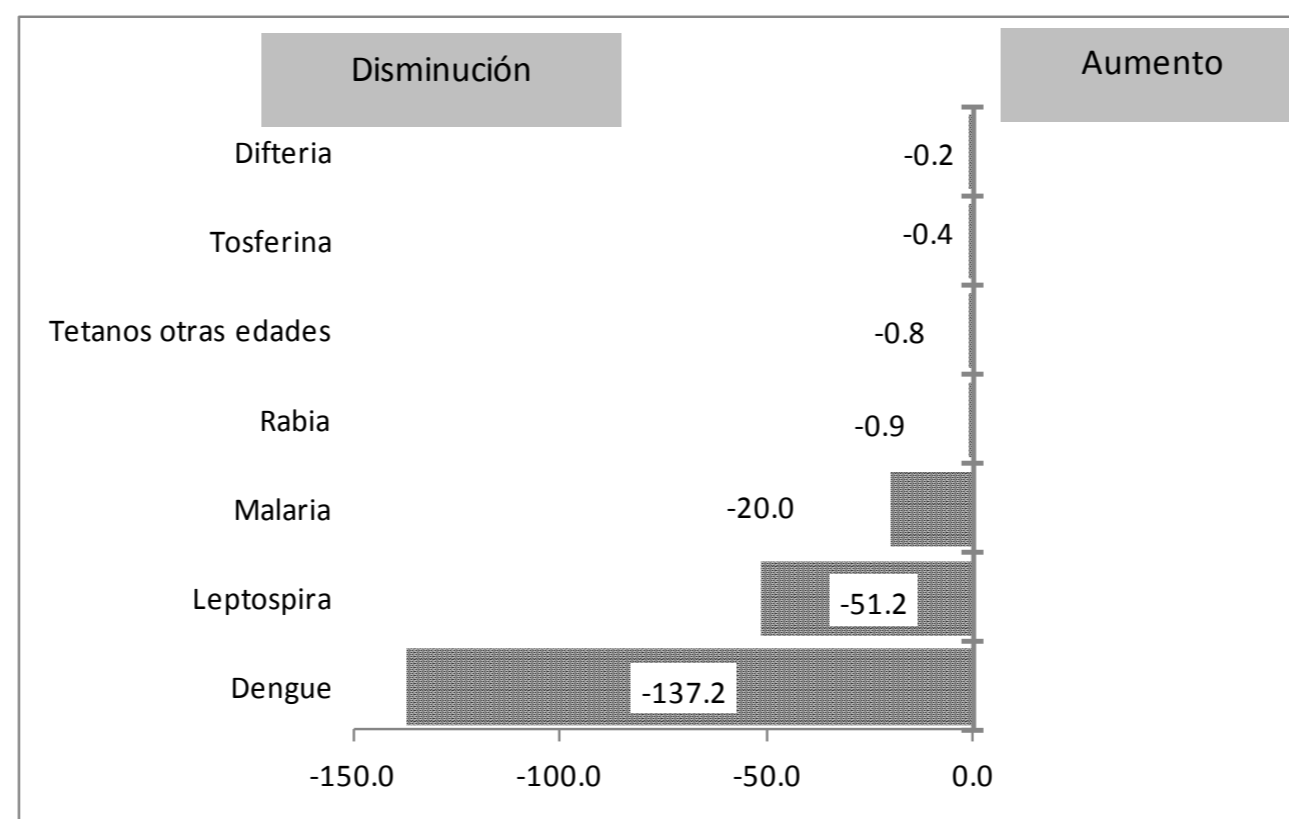
Influenza y otros virus respiratorios

Mortalidad infantil y materna

Situación Nacional de los Enfermedades Bajo Vigilancia Especial

A nivel nacional, la malaria, el dengue, la rabia y la leptospirosis continúan con niveles de incidencia bajos en comparación con el mismo período de cinco años anteriores.

Grafico No. 1 Reporte de enfermedades seleccionadas de notificación obligatoria, República Dominicana. Comparación de 4 semanas previas con datos históricos, últimos cinco años, 19 de noviembre 2011



Casos en las últimas 4 semanas

- 0 Difteria
- 0 Tosferina
- 1 Tétanos otras edades
- 8 Rabia animal
- 146 Malaria
- 9 Leptospirosis
- 229 Dengue

Alerta y Respuesta Rápida

Eventos de importancia nacional: No hubo novedad

Eventos de importancia internacional: No hubo novedad



República Dominicana
Vice ministerio de Salud Colectiva
Dirección General de Epidemiología
Sistema Nacional de Vigilancia Epidemiológica



Red programática: Enfermedades Transmitida por Vectores
Responsable: Centro Nacional de Control de Enfermedades Tropicales
Programas involucrados: Programa de Prevención y Control de Malaria, Dengue y otras Enfermedades Transmitidas por Vectores

Alerta de brote

Sin casos y/o evidencia de circulación
Menos de 1 caso/1000 habitantes o circulación de agente demostrada en las últimas cuatro semanas
1 a 10 casos/1000 habitantes y circulación de agente
Mas de 10 casos/1000 habitantes y circulación de agente

Tendencia
 → Sin cambios ↑ Aumento ↓ Disminución

PROVINCIA	DENGUE																		MALARIA													
	Número de casos probables				% de casos confirmados				Número de casos de dengue hemorrágico				Número de defunciones				Tasa incidencia		Var. % de tasas	Alerta y tendencia	Numero de casos confirmados				Numero de defunciones				Tasa incidencia		Var. % de tasas	Alerta y tendencia
	SE 46		SE 1- 46		SE 43-46		SE 1- 46		SE 46		SE 1- 46		SE 46		SE 1-46		SE 1- 46				SE 46		SE 1- 46		SE 46		SE 1- 46		SE 1- 46			
	2010	2011	2010	2011	2010	2011	2010	2011	2010	2011	2010	2011	2010	2011	2010	2011	2010	2011	2010	2011	2010	2011	2010	2011	2010	2011	2010	2011	2010	2011		
01 Distrito Nacional	6	2	710	205	54%	47%	61%	44%	1	0	42	2	0	0	4	1	72.2	20.6	-71%	↓	1	0	41	5	0	0	0	0	4.2	0.5	-88%	↓
02 Azua	6	0	289	48	75%	0%	73%	24%	0	0	9	2	0	0	0	0	134.9	22.2	-84%	→	4	3	156	102	0	0	3	0	72.8	47.1	-35%	↓
03 Baoruco	0	0	59	3	50%	0%	70%	33%	0	0	4	0	0	0	0	0	58.0	2.9	-95%	→	0	1	7	41	0	0	0	0	6.9	39.8	478%	↑
04 Barahona	1	0	60	19	67%	50%	76%	47%	0	0	9	2	0	0	0	0	33.8	10.6	-69%	↓	1	0	9	15	0	0	0	1	5.1	8.4	65%	↑
05 Dajabón	3	0	118	5	25%	0%	54%	60%	0	0	9	0	0	0	0	0	199.2	8.4	-96%	→	21	4	490	253	0	0	1	2	827.3	424.6	-49%	↓
06 Duarte	1	0	320	72	11%	0%	60%	22%	0	0	12	1	0	0	2	0	120.9	27.1	-78%	↑	0	0	2	2	0	0	0	0	0.8	0.8	-1%	↓
07 Elías Piña	1	0	10	0	50%	0%	50%	0%	0	0	1	0	0	0	0	0	15.7	0.0	-100%	→	8	0	50	34	0	0	0	0	78.4	52.8	-33%	↓
08 El Seibo	0	0	156	9	20%	0%	59%	33%	0	0	9	1	0	0	0	0	166.4	9.5	-94%	→	0	0	25	9	0	0	0	0	26.7	9.5	-64%	↓
09 Espaillat	13	0	542	66	59%	67%	60%	38%	0	0	29	1	0	0	1	0	258.4	31.2	-88%	↓	0	0	3	7	0	0	0	1	1.4	3.3	132%	↑
10 Independencia	0	0	30	4	0%	0%	50%	50%	0	0	0	1	0	0	0	0	61.4	8.1	-87%	→	0	0	6	119	0	0	0	2	12.3	240.1	1855%	↑
11 La Altagracia	0	0	37	3	100%	0%	71%	67%	0	0	3	0	0	0	0	0	18.2	1.4	-92%	→	3	0	58	42	0	0	0	0	28.6	20.2	-29%	↓
12 La Romana	3	0	226	17	88%	0%	67%	12%	1	0	29	0	0	0	0	0	103.8	7.7	-93%	↓	0	0	18	1	0	0	0	0	8.3	0.5	-95%	↓
13 La Vega	6	0	629	166	66%	0%	64%	52%	0	0	68	3	0	0	3	0	165.5	43.3	-74%	↑	1	0	11	4	0	0	0	0	2.9	1.0	-64%	↓
14 María Trinidad Sánchez	1	0	138	37	33%	0%	54%	63%	0	0	6	1	0	0	0	0	110.1	29.4	-73%	→	0	0	0	0	0	0	0	0	0.0	0.0	**	→
15 Monte Cristi	1	0	344	51	58%	0%	57%	23%	0	0	31	2	0	0	1	0	321.8	47.3	-85%	↑	2	0	105	45	0	0	1	0	98.2	41.7	-58%	↓
16 Pedernales	0	0	16	6	100%	0%	75%	67%	0	0	3	0	0	0	0	0	71.0	26.2	-63%	→	2	5	8	11	0	0	1	0	35.5	48.1	35%	↑
17 Peravia	8	0	378	58	92%	25%	84%	57%	3	0	83	9	0	0	4	0	211.3	32.0	-85%	↓	0	0	9	0	0	0	0	0	5.0	0.0	-100%	↓
18 Puerto Plata	16	0	447	86	62%	20%	52%	34%	0	0	18	2	0	0	2	0	154.3	29.5	-81%	→	2	0	9	1	0	0	0	0	3.1	0.3	-89%	↓
19 Hermanas Mirabal	3	1	420	131	62%	0%	70%	13%	0	0	15	0	0	0	1	0	459.8	143.1	-69%	↓	0	0	3	0	0	0	0	0	3.3	0.0	-100%	↓
20 Samaná	0	0	45	8	0%	0%	59%	14%	0	0	1	0	0	0	0	0	51.5	9.1	-82%	→	0	0	0	0	0	0	0	0	0.0	0.0	**	→
21 San Cristóbal	4	0	651	113	77%	67%	70%	37%	3	0	57	7	0	0	3	0	111.5	19.0	-83%	↓	0	0	47	6	0	0	0	0	8.0	1.0	-87%	↓
22 San Juan	1	0	150	17	33%	0%	44%	19%	0	0	4	0	0	0	0	0	69.1	7.8	-89%	→	7	1	151	27	0	0	2	0	69.6	12.5	-82%	↓
23 San Pedro de Macorís	2	1	122	81	17%	33%	53%	34%	0	0	14	2	0	0	0	0	40.9	26.8	-35%	↓	2	0	20	2	0	0	0	0	6.7	0.7	-90%	↓
24 Sánchez Ramírez	1	0	158	19	100%	0%	81%	36%	0	0	29	1	0	0	1	0	114.3	13.7	-88%	→	0	0	0	1	0	0	1	0	0.0	0.7	**	→
25 Santiago	18	0	2418	247	83%	0%	78%	34%	3	0	272	11	0	0	16	0	261.3	26.3	-90%	↓	0	1	23	27	0	0	1	0	2.5	2.9	16%	↑
26 Santiago. Rodríguez	0	0	27	4	0%	0%	78%	0%	0	0	5	0	0	0	1	0	55.6	8.3	-85%	↓	0	0	6	4	0	0	0	0	12.4	8.3	-33%	↓
27 Valverde	1	0	257	49	60%	0%	63%	43%	0	0	30	1	0	0	3	0	152.7	28.7	-81%	↓	3	1	195	92	0	0	1	2	115.9	54.0	-53%	↓
28 Monseñor Nouel	0	0	450	57	75%	0%	74%	40%	0	0	44	2	0	0	4	0	261.5	32.7	-87%	↓	0	0	0	0	0	0	0	0	0.0	0.0	**	→
29 Monte Plata	1	0	219	18	100%	0%	82%	6%	0	0	25	0	0	0	0	0	117.7	9.6	-92%	→	0	0	0	1	0	0	0	0	0.0	0.5	**	→
30 Hato Mayor	0	0	107	16	100%	0%	58%	21%	0	0	2	2	0	0	0	0	133.3	19.8	-85%	→	0	0	6	1	0	0	0	0	7.5	1.2	-83%	↓
31 San José de Ocoa	1	0	141	16	100%	0%	83%	9%	0	0	19	0	0	0	0	0	230.3	26.1	-89%	→	0	0	0	0	0	0	0	0	0.0	0.0	**	→
32 Santo Domingo	18	1	2071	343	65%	36%	64%	34%	5	0	180	30	0	0	2	1	106.5	17.3	-84%	↓	0	0	230	60	0	0	1	2	11.8	3.0	-74%	↓
Extranjera																			**		16	22	391	463	0	0	0	0			**	
TOTAL PAÍS	116	5	11745	1974	68%	25%	68%	35%	16	0	1062	83	0	0	48	2	134.3	22.3	-83%		73	38	2079	1375	0	0	12	10	23.8	15.5	-35%	↓

Casos de enf. febriles hemorrágicas			
Enfermedad	2009	2010	2011
Dengue hemorrágico	995	1110	83
Fiebre amarilla	0	0	0
Fiebre de Nilo de Oeste	0	0	0

(**) No casos año previo

Dengue: en esta semana se notificaron 82 casos y de estos 3 hemorrágicos, solo 5 casos clásicos pertenecen a esta semana. En lo que va de año se han reportado 1974 casos de dengue incluyendo 83 hemorrágicos y 2 defunciones. Las Provincias que en las últimas cuatro semanas tienen circulación activa son: Santo Domingo, Puerto Plata, San Cristóbal, San Pedro de Macorís, La Vega, Distrito Nacional, Santiago y Monseñor Nouel.

Malaria: en esta semana fueron reportados 38 casos nuevos que pertenecen a siete provincias, de las cuales, Pedernales se encuentra en alerta roja, por presentar diez o más casos por cada mil habitantes, y Dajabón en alerta amarilla por registrar entre uno y diez casos por cada mil habitantes. Se incluyen 22 casos importados desde Haití. El total acumulado de casos detectados durante el presente año es de 1,375, cifra que representa una disminución del 35% con relación al mismo período del año pasado.



República Dominicana
Vice ministerio de Salud Colectiva
Dirección General de Epidemiología



Sistema Nacional de Vigilancia Epidemiológica

PROVINCIA	Meningitis (todas las formas)				Meningitis bacterianas								Enfermedad Meningocócica														
	Episodios		Tasas de incidencia x10.000 hab		Var. % de tasas	Numero de casos probables				Tasa incidencia		Var. % de tasas	Numero de defunciones				Numero de casos probables				Tasa incidencia		Var. % de tasas	Numero de defunciones			
	SE 1- 46		SE 1- 46			SE 46		SE 1- 46		SE 1- 46			SE 46		SE 1- 46		SE 46		SE 1- 46		SE 46			SE 1- 46			
	2010	2011	2010	2011		2010	2011	2010	2011	2010	2011		2010	2011	2010	2011	2010	2011	2010	2011	2010	2011		2010	2011		
01 Distrito Nacional	305	390	2.74	3.51	28%	0	0	13	16	1.3	1.6	21%	0	0	2	1	0	0	1	2	0.1	0.2	97%	0	0	0	0
02 Azua	1	10	0.04	0.41	900%	0	0	1	4	0.5	1.8	296%	0	0	0	1	0	0	1	0	0.5	0.0	-100%	0	0	1	0
03 Baoruco	4	13	0.35	1.13	225%	0	0	1	0	1.0	0.0	-100%	0	0	0	0	0	0	0	0.0	0.0	**	0	0	0	0	
04 Barahona	12	5	0.60	0.25	-58%	0	0	3	3	1.7	1.7	-1%	0	0	1	0	0	0	0	0.0	0.0	**	0	0	0	0	
05 Dajabón	2	1	0.30	0.15	-50%	0	0	1	2	1.7	3.4	99%	0	0	1	1	0	0	0	0.0	0.0	**	0	0	0	0	
06 Duarte	6	9	0.20	0.30	50%	0	0	1	0	0.4	0.0	-100%	0	0	1	0	0	0	4	0	1.5	0.0	-100%	0	0	3	0
07Elías Piña	1	3	0.14	0.42	200%	0	0	0	1	0.0	1.6	**	0	0	0	0	0	0	0	0.0	0.0	**	0	0	0	0	
08 El Seibo	1	5	0.09	0.47	400%	0	0	1	0	1.1	0.0	-100%	0	0	0	0	0	0	0	0.0	0.0	**	0	0	0	0	
09 Espaillat	24	1	1.01	0.04	-96%	0	0	6	2	2.9	0.9	-67%	0	0	2	2	0	0	0	0.0	0.0	**	0	0	0	0	
10 Independencia	7	5	1.27	0.91	-29%	0	0	0	0	0.0	0.0	**	0	0	0	0	0	0	0	0.0	0.0	**	0	0	0	0	
11 La Altagracia	9	0	0.39	0.00	-100%	0	0	1	2	0.5	1.0	95%	0	0	0	0	0	0	0	0.0	0.0	**	0	0	0	0	
12 La Romana	13	16	0.53	0.65	23%	0	0	2	1	0.9	0.5	-51%	0	0	0	0	0	1	0	0.5	0.0	-100%	0	0	0	0	
13 La Vega	15	15	0.35	0.35	0%	0	0	2	1	0.5	0.3	-50%	0	0	0	0	0	1	1	0.3	0.3	-1%	0	0	1	0	
14 María Trinidad Sánchez	0	2	0.00	0.14	**	0	0	0	0	0.0	0.0	**	0	0	0	0	0	0	0	0.0	0.0	**	0	0	0	0	
15 Monte Cristi	0	0	0.00	0.00	**	0	0	1	1	0.9	0.9	-1%	0	0	0	0	0	0	0	0.0	0.0	**	0	0	0	0	
16 Pedernales	2	7	0.78	2.75	250%	0	0	0	1	0.0	4.4	**	0	0	0	0	0	0	0	0.0	0.0	**	0	0	0	0	
17 Peravia	1	7	0.05	0.35	600%	0	0	2	1	1.1	0.6	-51%	0	0	1	0	0	0	1	0.6	0.0	-100%	0	0	1	0	
18 Puerto Plata	5	3	0.15	0.09	-40%	0	0	0	2	0.0	0.7	**	0	0	0	0	0	0	1	0.0	0.3	**	0	0	1	1	
19 Hermanas Mirabal	5	0	0.48	0.00	-100%	0	0	0	0	0.0	0.0	**	0	0	0	0	0	0	0	0.0	0.0	**	0	0	0	0	
20 Samaná	0	2	0.00	0.20	**	0	0	1	2	1.1	2.3	98%	0	0	0	0	0	0	0	0.0	0.0	**	0	0	0	0	
21 San Cristóbal	23	24	0.35	0.36	4%	0	0	4	11	0.7	1.8	170%	0	0	1	1	0	0	1	2	0.2	0.3	96%	0	0	1	0
22 San Juan	5	9	0.20	0.37	80%	0	0	0	0	0.0	0.0	**	0	0	0	0	0	2	0	0.9	0.0	-100%	0	0	2	1	
23 San Pedro de Macorís	9	1	0.27	0.03	-89%	0	0	1	4	0.3	1.3	294%	0	0	0	0	0	0	0	0.0	0.0	**	0	0	0	0	
24 Sánchez Ramírez	1	4	0.06	0.26	300%	0	0	2	2	1.4	1.4	0%	0	0	0	0	0	0	1	0.0	0.7	**	0	0	0	1	
25 Santiago	128	60	1.22	0.57	-53%	0	1	19	13	2.1	1.4	-33%	0	0	6	1	0	0	4	4	0.4	0.4	-1%	0	0	0	1
26 Santiago. Rodríguez	0	0	0.00	0.00	**	0	0	0	0	0.0	0.0	**	0	0	0	0	0	0	0	0.0	0.0	**	0	0	0	0	
27 Valverde	0	1	0.00	0.05	**	0	0	3	0	1.8	0.0	-100%	0	0	1	0	0	0	0	0.0	0.0	**	0	0	0	0	
28 Monseñor Nouel	1	4	0.05	0.21	300%	0	0	1	2	0.6	1.1	97%	0	0	1	0	0	0	0	0.0	0.0	**	0	0	0	0	
29 Monte Plata	8	6	0.38	0.29	-25%	0	0	1	6	0.5	3.2	493%	0	0	0	1	0	0	1	0	0.5	0.0	-100%	0	0	1	0
30 Hato Mayor	10	1	1.10	0.11	-90%	0	0	0	1	0.0	1.2	**	0	0	0	0	0	0	0	0.0	0.0	**	0	0	0	0	
31 San Jose de Ocoa	4	1	0.58	0.14	-75%	0	0	1	1	1.6	1.6	0%	0	0	0	0	0	0	0	0.0	0.0	**	0	0	0	0	
32 Santo Domingo	94	55	0.43	0.25	-41%	2	1	36	35	1.9	1.8	-4%	0	1	4	4	0	0	10	6	0.5	0.3	-41%	0	0	5	4
Extranjera	0	0	0.00	0.00	**	0	0	1	1			**	0	0	0	1	0	0	0			**	0	0	0	0	
TOTAL PAÍS	696	660	0.70	0.67	-5%	2	2	105	115	1.2	1.3	8%	0	1	21	13	0	0	27	17	0.3	0.2	-38%	0	0	16	8

Meningitis Bacteriana: en la semana se notificaron 6 casos de los cuales dos pertenecen a la semana 46. Uno de los casos es un niño de 3 años residente en Barrio Cienfuegos (Santiago) con inicio de fiebre y signos meníngeos el 14/11/2011, asistido en el Hospital Dr. Arturo Grullón, con cultivo pendientes de resultados. El segundo es una defunción: niño de 2 años residente en Herrera, Santo Domingo Oeste, inició de síntomas el 18/11/2011 y asistido en el H. Robert Reid Cabral, el cultivo del LCR no tuvo crecimiento bacteriano. El acumulado a la semana 46 es de 115 casos y 13 defunciones. En cuanto a las meningitis en todas las formas, El Distrito Nacional, Azua, Bahoruco, Duarte, Elías Piña, El Seibo, Pedernales, Peravia, San Juan, Sánchez Ramírez y Monseñor Nouel han experimentado incremento por encima de un 25% en comparación con en año anterior.

Enfermedad Meningocócica: No se notificaron casos probables.

(**) No casos año previo



República Dominicana
Vice ministerio de Salud Colectiva



Dirección General de Epidemiología
Sistema Nacional de Vigilancia Epidemiológica

PROVINCIA	Rabia													Leptospirosis																	
	Número de casos rabia animal				Tasa incidencia		Var. % de tasas	Alerta y tendencia 2011	Número de personas agredidas por animales*				Var. % de casos	Número de casos rabia humana				Número de casos sospechosos				Número de casos probables				Var. % de casos	Alerta y tendencia 2011	Número de defunciones			
	SE 46	SE 1-46	SE 1-46	SE 1-46	SE 46	SE 1-46			SE 46	SE 1-46	SE 46	SE 1-46		SE 46	SE 1-46	SE 46	SE 1-46	SE 46	SE 1-46	SE 46	SE 1-46	SE 46	SE 1-46	SE 46	SE 1-46			SE 46	SE 1-46	SE 46	SE 1-46
	2010	2011	2010	2011	2010	2011	2010	2011	2010	2011	2010	2011	2010	2011	2010	2011	2010	2011	2010	2011	2010	2011	2010	2011	2010	2011					
01 Distrito Nacional	0	0	27	10	0.7	0.3	-63%	→	227	194	12099	9945	-18%	0	0	0	0	3	2	112	88	1	0	28	12	-133%	→	0	0	4	2
02 Azua	0	0	0	0	0.0	0.0	**	→	8	1	435	305	-30%	0	0	0	0	1	0	19	14	0	0	3	2	-50%	→	0	0	0	0
03 Baoruco	0	0	0	0	0.0	0.0	**	→	8	0	132	264	100%	0	0	0	0	0	0	1	1	0	0	0	0	**	→	0	0	0	0
04 Barahona	0	0	0	0	0.0	0.0	**	→	18	1	537	431	-20%	0	0	0	0	0	0	10	17	0	0	2	2	0%	↑	0	0	0	0
05 Dajabón	0	0	7	6	3.1	2.6	-15%	→	2	1	15	48	220%	0	0	0	0	1	1	7	4	0	0	2	0	**	→	0	0	0	0
06 Duarte	0	0	0	1	0.0	0.1	**	→	3	0	191	210	10%	0	0	0	0	0	0	107	55	0	0	14	9	-56%	↑	0	0	1	1
07 Elías Piña	0	0	1	3	0.4	1.2	197%	→	0	0	7	84	1100%	0	0	0	0	0	0	5	2	0	0	1	0	**	→	0	0	0	0
08 El Seibo	0	0	0	0	0.0	0.0	**	→	9	4	289	247	-15%	0	0	0	0	1	0	19	3	0	0	5	1	-400%	→	0	0	1	0
09 Espaillat	0	0	1	1	0.1	0.1	-1%	→	4	2	213	153	-28%	0	0	0	0	2	0	103	30	0	0	15	5	-200%	→	0	0	0	3
10 Independencia	0	0	0	0	0.0	0.0	**	→	5	1	200	225	13%	0	0	0	0	0	0	1	3	0	0	0	0	**	→	0	0	0	0
11 La Altagracia	0	0	0	0	0.0	0.0	**	→	1	3	14	138	886%	0	0	0	0	0	0	7	11	0	0	4	1	-300%	→	0	0	1	0
12 La Romana	0	0	3	1	0.4	0.1	-67%	→	21	6	573	457	-20%	0	0	0	0	0	0	3	10	0	0	3	3	0%	→	0	0	1	0
13 La Vega	0	0	1	0	0.1	0.0	-100%	→	15	3	782	598	-24%	0	0	0	0	2	0	69	44	2	0	18	9	-100%	→	0	0	0	0
14 María Trinidad Sánchez	0	0	1	2	0.2	0.4	99%	→	6	0	201	178	-11%	0	0	0	0	0	0	26	13	0	0	4	0	**	→	0	0	0	0
15 Monte Cristi	0	0	0	0	0.0	0.0	**	→	9	0	117	305	161%	0	0	0	0	0	0	21	16	0	0	7	2	-250%	→	0	0	0	2
16 Pedernales	0	0	0	0	0.0	0.0	**	→	3	0	259	65	-75%	0	0	0	0	0	0	0	1	0	0	0	0	**	→	0	0	0	0
17 Peravia	0	0	8	1	1.2	0.1	-88%	→	12	2	666	610	-8%	0	0	0	0	1	0	8	5	0	0	1	0	**	→	0	0	0	0
18 Puerto Plata	0	0	0	11	0.0	1.0	**	→	40	1	338	926	174%	0	0	0	0	2	2	82	32	2	0	24	6	-300%	↑	0	0	2	0
19 Hermanas Mirabal	0	0	1	3	0.3	0.9	199%	→	2	5	121	235	94%	0	0	0	0	0	0	48	56	0	0	13	5	-160%	↑	0	0	1	0
20 Samaná	0	0	0	2	0.0	0.6	**	→	2	2	12	99	725%	0	0	0	0	0	0	4	1	0	0	1	0	**	→	0	0	0	0
21 San Cristóbal	1	1	11	12	0.5	0.5	7%	↑	75	16	3282	1927	-41%	0	0	0	0	1	0	17	28	1	0	4	5	20%	→	0	0	1	2
22 San Juan	0	0	1	0	0.1	0.0	-100%	→	14	3	410	432	5%	0	0	0	0	1	0	20	7	0	0	3	2	-50%	→	0	0	1	0
23 San Pedro de Macoris	0	0	4	7	0.4	0.6	73%	→	34	1	694	1733	150%	0	0	0	0	1	1	24	27	0	0	5	2	-150%	→	0	0	0	0
24 Sánchez Ramírez	0	0	0	0	0.0	0.0	**	→	5	0	145	256	77%	0	0	0	0	0	0	21	9	0	0	4	3	-33%	→	0	0	1	0
25 Santiago	0	0	4	2	0.1	0.1	-51%	→	37	14	2296	2071	-10%	0	0	0	0	5	1	142	84	1	0	22	22	0%	→	0	0	4	2
26 Santiago Rodríguez	0	0	1	0	0.5	0.0	-100%	→	0	0	8	22	175%	0	0	0	0	0	0	1	1	0	0	1	1	0%	→	0	0	0	0
27 Valverde	0	0	6	1	0.9	0.2	-84%	→	2	0	141	131	-7%	0	0	0	0	2	1	21	8	1	0	6	0	**	→	0	0	1	0
28 Monseñor Nouel	0	0	0	0	0.0	0.0	**	→	5	2	237	185	-22%	0	0	0	0	0	0	13	15	0	0	4	3	-33%	→	0	0	0	0
29 Monte Plata	0	0	6	2	0.8	0.3	-67%	→	10	0	452	498	10%	0	0	0	0	1	0	19	20	0	0	10	5	-100%	→	0	0	1	0
30 Hato Mayor	0	0	1	0	0.3	0.0	-100%	→	3	2	163	374	129%	0	0	0	0	0	0	15	11	0	0	2	3	33%	→	0	0	0	0
31 San José de Ocoa	0	0	1	3	0.4	1.3	200%	→	1	0	230	215	-7%	0	0	0	0	0	0	6	5	0	0	3	1	-200%	→	0	0	1	1
32 Santo Domingo Extranjera	1	1	74	34	1.0	0.4	-55%	↑	38	3	2110	1682	-20%	0	0	3	0	9	1	231	174	4	0	58	35	-66%	↑	1	0	7	5
TOTAL PAIS	2	2	159	102	0.5	0.3	-37%		619	267	27369	25049	-8%	0	0	3	0	33	9	1182	796	12	0	267	139	-92%		1	0	28	18

Alerta de brote

	Sin casos y/o evidencia de circulación
	Menos de 1 caso/1000 habitantes o circulación de agente demostrada en las últimas cuatro semanas
	1 a 10 casos/1000 habitantes y circulación de agente
	Mas de 10 casos/1000 habitantes y circulación de agente

Tendencia

→ Sin cambios ↑ Aumento ↓ Disminución

Rabia: en esta semana se reportaron (3) casos sospechosos de rabia animal, (2) de ellos con resultado positivo por laboratorio de especie felina y canina, procedentes del Municipio Santo Domingo Este/Barrio Nuevo Amanecer y Municipio San Cristóbal/ Barrio Madre Vieja Norte. En 22 provincias se ha confirmado circulación del virus. A la fecha el sistema ha captado 102 casos de rabia animal.

Leptospirosis: durante esta semana se notificaron 35 casos sospechosos, nueve (9) corresponden por fecha de inicio de síntomas a la semana 45. Las provincias con transmisión activa en las últimas cuatro semanas son: Santo Domingo, Hermanas Mirabal, Puerto Plata, Barahona y Duarte. De los serovares prevalentes en las últimas cuatro semanas son: Autumnalis, Sejroe, Canícola, Castellonis, Grippio, Pyrogenes y Ballum. Hasta la fecha se han identificado 796 casos y 59 defunciones sospechosos y de estos 139 casos probables y 18 defunciones confirmadas.

(**) No casos año previo

Red programática: Enfermedades Emergentes y Reemergentes, EER

Responsable: Dirección General de Epidemiología (DIGEPI)

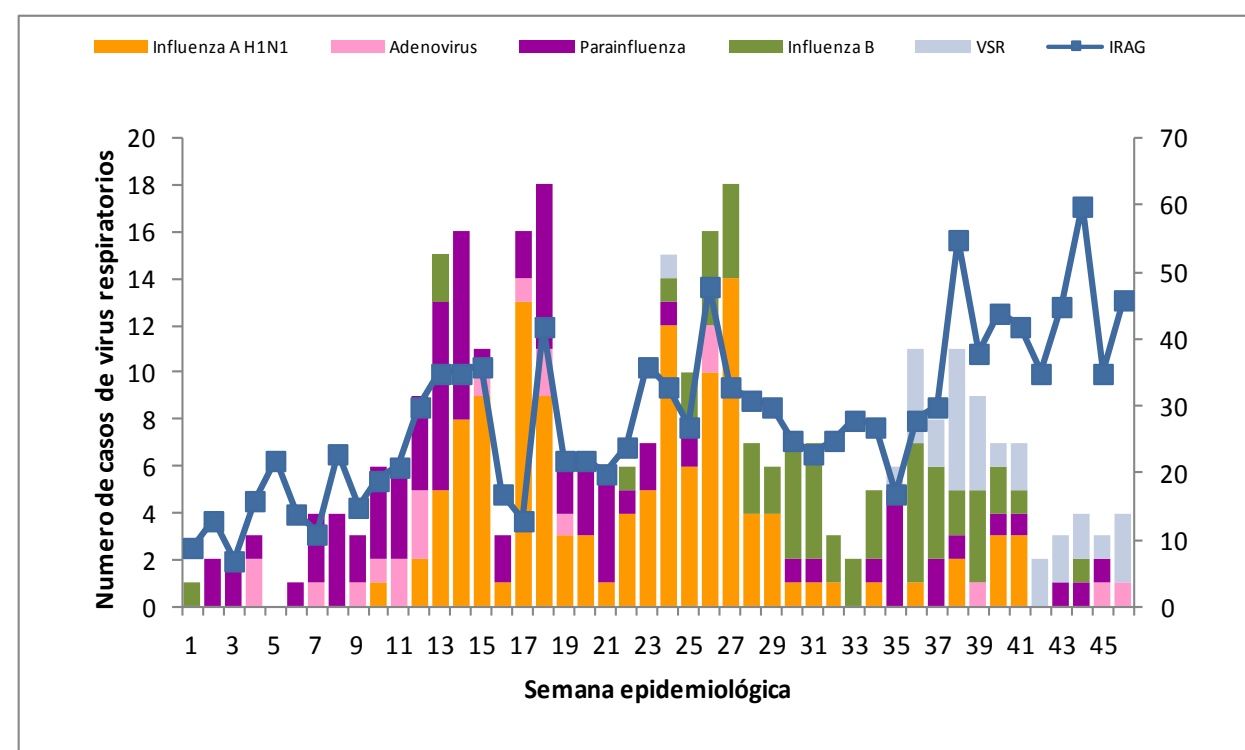
Programas involucrados: Programa Ampliado de Inmunización y DIGEPI

Vigilancia de Influenza y otros virus respiratorios

Enfermedad febril respiratoria aguda

PROVINCIA	2010		2011		Var, % de tasas
	Casos	Tasas por 10,000 habitantes	Casos	Tasas por 10,000 habitantes	
01 Distrito Nacional	226,529	2,037.4	236,040	2,123.0	4%
02 Azua	75,468	3,117.1	65,344	2,698.9	-13%
03 Baoruco	16,156	1,405.3	35,588	3,095.5	120%
04 Barahona	54,915	2,737.5	56,069	2,795.0	2%
05 Dajabón	32,840	4,904.9	24,595	3,673.4	-25%
06 Duarte	72,590	2,426.2	83,325	2,785.0	15%
07 Elías Piña	20,425	2,831.7	18,307	2,538.1	-10%
08 El Seibo	34,904	3,293.0	37,998	3,584.9	9%
09 Espaillat	77,071	3,250.6	84,475	3,562.8	10%
10 Independencia	27,575	4,993.4	31,065	5,625.4	13%
11 La Altagracia	22,775	992.7	28,925	1,260.7	27%
12 La Romana	28,147	1,143.1	31,830	1,292.7	13%
13 La Vega	114,045	2,654.9	111,504	2,595.8	-2%
14 María Trinidad Sánchez	41,136	2,903.5	45,988	3,246.0	12%
15 Monte Cristi	10,330	4,054.5	12,243	4,805.3	19%
17 Pedernales	49,085	4,062.2	57,741	4,778.6	18%
17 Peravia	84,040	4,155.3	80,615	3,985.9	-4%
18 Puerto Plata	42,824	1,307.6	116,754	3,564.9	173%
19 Hermanas Mirabal	41,622	4,030.8	43,903	4,251.7	5%
20 Samaná	11,314	1,144.9	13,105	1,326.1	16%
21 San Cristóbal	134,993	2,045.3	137,862	2,088.8	2%
22 San Juan	75,783	3,088.4	80,568	3,283.4	6%
23 San Pedro de Macorís	73,311	2,174.7	75,978	2,253.8	4%
24 Sánchez Ramírez	50,576	3,237.1	63,888	4,089.1	26%
25 Santiago	208,388	1,991.9	190,563	1,821.5	-9%
26 Santiago Rodríguez	2,921	532.4	10,496	1,913.1	259%
27 Valverde	53,825	2,829.1	45,506	2,391.9	-15%
28 Monseñor Nouel	55,750	2,866.3	53,369	2,743.8	-4%
29 Monte Plata	63,858	3,035.6	63,296	3,008.9	-1%
30 Hato Mayor	48,858	5,382.4	50,016	5,510.0	2%
31 San José de Ocoa	26,733	3,862.9	34,511	4,986.9	29%
32 Santo Domingo	345,247	1,570.5	272,571	1,239.9	-21%
Total PAIS	2,224,034	2,250.1	2,294,038	2,320.9	3%

Número de casos de virus respiratorios por tipo y de infección respiratoria aguda grave detectados a través de la vigilancia centinela, SE 1-46 del 2011



IRAG: hasta esta semana se han notificado al sistema 2, 294, 038 casos de Infecciones Respiratorias Agudas presentándose un aumento significativo ($\geq 25\%$) en las siguientes provincias: Santiago Rodríguez, Puerto Plata, Baoruco, San José de Ocoa, La Altagracia y Sánchez Ramírez. Se analizaron en el laboratorio 11 muestras, resultando positivas cuatro (4): una (1) a adenovirus y tres (3) a Virus sincitial respiratorio (VSR), correspondientes al Distrito Nacional y San Pedro de Macorís. Siete (7) muestras fueron tomadas inadecuadamente, de ellas cuatro (4) correspondieron a San Pedro de Macorís y tres (3) a Santiago. Durante la semana se atendieron 27,751 casos, con una cobertura de notificación de un 38% a nivel nacional.

Provincia	Enfermedad diarreica aguda				Cólera														Alerta y tendencia	
	Episodios		Tasas de incidencia x10,000 hab		Casos sospechosos		Incidencia acumulada x 100 hab	Defunciones sospechosas y confirmadas		Defunciones confirmadas		Letalidad *		Casos hospitalizados		Número de casos investigados por el laboratorio		% Casos positivos		
	SE 1- 46		SE 1- 46		SE 45-2010 a la 46-2011	2011 SE- 46		SE 45-2010 a la 46-2011	2011 SE- 46	SE 45-2010 a la 46-2011	2011 SE- 46	SE 45-2010 a la 46-2011	2011 SE- 46	SE 45-2010 a la 46-2011	2011 SE- 46	SE 45-2010 a la 46-2011	2011 SE- 46	SE 45-2010 a la 46-2011		2011 SE- 46
	2010	2011	2010	2011																
01 Distrito Nacional	61979	81104	557.45	729.46	2930	20	0.26	65	0	24	0	2.2	0.0	1968	15	680	1	49%	0%	→
02 Azua	13857	11150	572.35	460.54	416	3	0.17	8	0	5	0	1.9	0.0	390	3	391	3	57%	100%	→
03 Baoruco	4338	10060	377.33	875.03	176	1	0.15	0	0	0	0	0.0	0.0	139	1	118	0	35%	**	Silencio
04 Barahona	12898	18417	642.96	918.09	174	8	0.09	2	0	0	0	1.1	0.0	158	7	169	8	41%	38%	→
05 Dajabón	5574	4457	832.51	665.68	232	1	0.34	4	0	1	0	1.7	0.0	215	1	147	1	44%	100%	→
06 Duarte	14311	15306	478.33	511.58	180	4	0.06	3	0	2	0	1.7	0.0	176	4	172	4	45%	25%	↑
07 Elías Piña	5890	6121	816.58	848.61	2334	0	3.21	13	0	4	0	0.6	**	997	0	168	0	68%	**	→
08 El Seibo	7726	7161	728.91	675.60	324	0	0.30	6	0	2	0	1.9	**	314	0	185	0	43%	**	↓
09 Espaillat	16076	12297	678.02	518.64	129	9	0.05	2	0	0	0	1.6	0.0	109	6	126	9	16%	0.6667	↓
10 Independencia	7289	6905	1319.92	1250.38	282	0	0.50	16	0	6	0	5.7	**	183	0	238	0	40%	**	→
11 La Altagracia	7795	8502	339.76	370.57	652	0	0.28	13	0	9	0	2.0	**	640	0	89	0	47%	**	→
12 La Romana	8577	7767	348.33	315.43	400	0	0.16	11	0	4	0	2.8	**	362	0	244	0	60%	**	→
13 La Vega	26833	20641	624.66	480.51	604	2	0.14	6	0	2	0	1.0	0.0	552	2	217	2	36%	0	→
14 María Trinidad Sánchez	11106	11389	783.89	803.87	22	2	0.02	1	0	1	0	4.5	0.0	21	2	22	2	64%	0	→
15 Monte Cristi	3150	3317	1236.36	1301.91	179	0	0.15	1	0	1	0	0.6	**	161	0	175	0	39%	**	→
16 Pedernales	15073	10213	1247.42	845.22	244	0	0.94	1	0	1	0	0.4	**	217	0	243	0	35%	**	→
17 Peravia	15205	13329	751.79	659.04	292	1	0.14	11	0	1	0	3.8	0.0	238	1	190	0	45%	**	→
18 Puerto Plata	6912	15381	211.05	469.63	155	3	0.05	6	0	3	0	3.9	0.0	134	3	140	3	31%	0%	→
19 Hermanas Mirabal	7101	5660	687.69	548.14	48	1	0.05	1	0	0	0	2.1	0.0	40	1	38	1	21%	0%	→
20 Samaná	1868	3564	189.03	360.66	92	0	0.09	0	0	0	0	0.0	**	88	0	78	0	45%	**	→
21 San Cristóbal	40105	39039	607.64	591.49	1435	20	0.21	22	0	8	0	1.5	0.0	1347	20	418	4	37%	0%	→
22 San Juan	14834	22467	604.54	915.61	1165	15	0.48	4	0	1	0	0.3	0.0	685	15	326	3	53%	67%	→
23 San Pedro de Macorís	19699	21047	584.35	624.34	1274	0	0.37	19	0	11	0	1.5	**	1258	0	380	0	58%	**	→
24 Sánchez Ramírez	11296	13574	723.00	868.80	43	0	0.03	2	0	0	0	4.7	**	41	0	42	0	48%	**	→
25 Santiago	29507	29494	282.04	281.92	1312	21	0.12	34	0	17	0	2.6	0.0	1223	21	922	6	31%	0%	→
26 Santiago Rodríguez	353	1160	64.34	211.43	29	0	0.05	1	0	0	0	3.4	**	27	0	23	0	65%	**	→
27 Valverde	8773	7856	461.12	412.92	513	1	0.27	4	0	1	0	0.8	0.0	340	1	241	1	43%	0%	→
28 Monseñor Nouel	14613	9921	751.29	510.06	207	0	0.11	0	0	0	0	0.0	**	192	0	192	0	17%	**	→
29 Monte Plata	15386	14781	731.40	702.64	234	2	0.11	6	0	4	0	2.6	0.0	227	2	188	2	39%	50%	→
30 Hato Mayor	12782	10160	1408.13	1119.28	328	1	0.36	1	0	0	0	0.3	0.0	245	1	111	1	23%	1	→
31 San José de Ocoa	6046	6136	873.65	886.65	159	4	0.23	1	0	0	0	0.6	0.0	152	4	157	4	12%	0.5	↓
32 Santo Domingo	103738	87652	471.89	398.72	3766	19	0.17	93	0	43	0	2.5	0.0	3129	17	1848	13	43%	31%	→
Extranjera					30	0		1	0	0	0	3.3	**	14	0	16	0	56%	**	
TOTAL PAÍS	530,690	536,028	526.00	529.00	20,360	138	0.20	358	0	151	0	1.8	0.0	15,982	127	8,694	68	42%	35%	

*Corresponde a la defunciones sospechosas y confirmadas sobre el total de casos sospechosos de cólera por 100

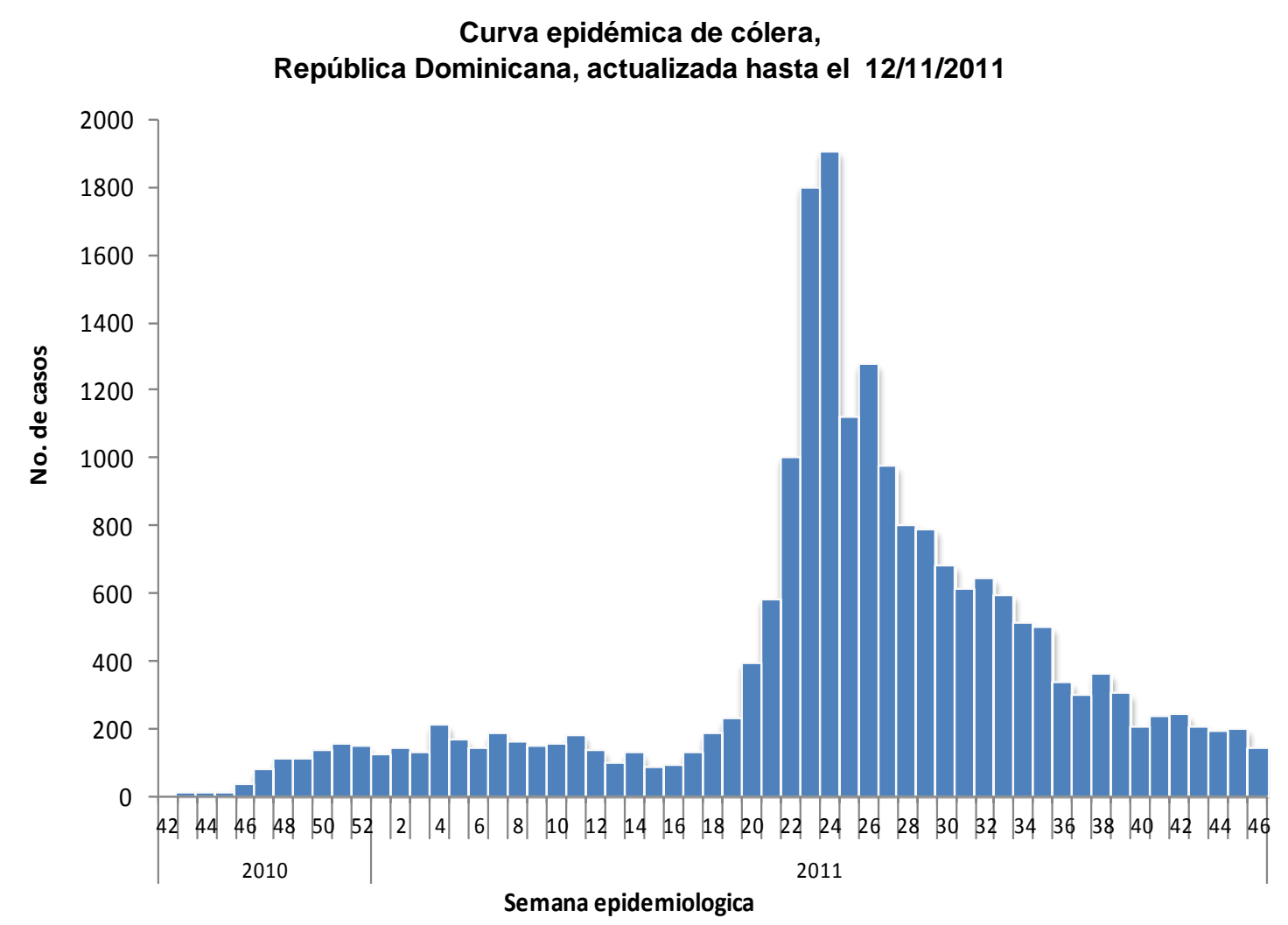
78.49705305 0

Alerta de brote

No se ha demostrado circulación en las últimas dos semanas
Se ha identificado casos aislados en las últimas dos semanas o brotes de enfermedad diarreica aguda
Dos o mas comunidades con casos confirmados aislados
Dos o mas casos con vinculo epidemiológico

Tendencia

→ Sin cambios ↑ Aumento ↓ Disminución



Cólera: en la semana se notifican 138 casos nuevos, de estos fueron estudiados por laboratorio 68 con un 35% de positividad. Las provincias con mayor número de casos son: Santiago (21), Distrito Nacional (20), San Cristóbal (20), Santo Domingo (19) y San Juan (15). Se notifican dos (2) defunciones sospechosas, ninguna corresponde a la semana.



Red Programática: Prevención y control de la mortalidad y morbilidad materna y de la niñez

Responsable: Dirección General de Epidemiología

Programas involucrados: Dirección General Maternoinfantil

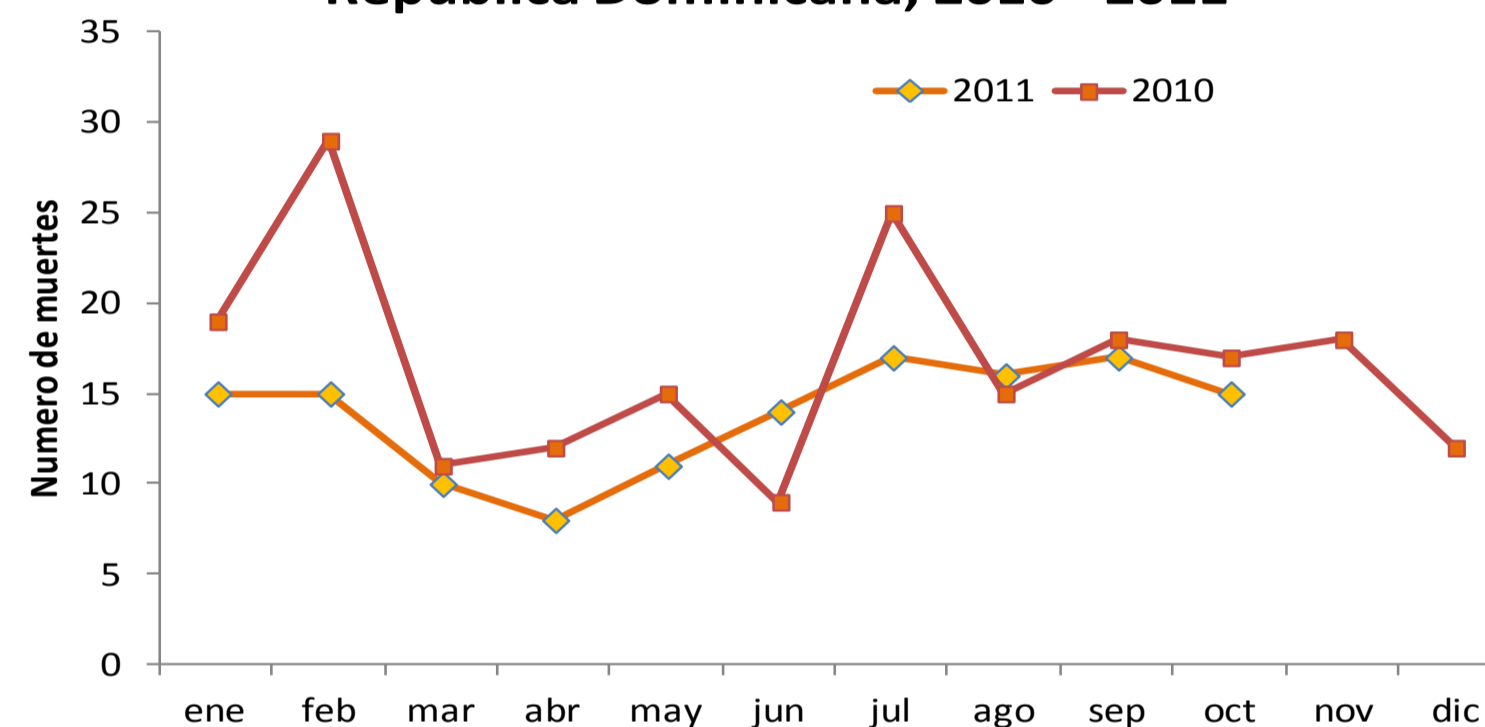
Muertes Maternas probables notificadas a la semana por provincia de residencia						Muertes infantiles notificadas a la semana por provincia de residencia				
Provincias	2010	2010	2011	Acumulado al mes 2011	Var. % de casos	2010	2010	2011	Acumulado al mes 2011	Var. % de casos
		Semana 1 a	Semana 1 a				Semana 1 a	Semana 1 a		
		46	46	Noviembre			46	46	Noviembre	
01 Distrito Nacional	18	13	15	1	15%	280	255	203	2	-20%
02 Azua	6	6	1	0	-83%	75	71	40	2	-44%
03 Bahoruco	3	3	1	0	-67%	13	12	28	0	133%
04 Barahona	3	3	0	0	-100%	49	38	66	1	74%
05 Dajabón	2	2	1	0	-50%	23	21	15	0	-29%
06 Duarte	8	7	3	1	-57%	100	89	39	0	-56%
07 Elías Piña	4	2	1	0	-50%	10	10	11	0	10%
08 El Seibo	4	4	1	1	-75%	9	9	10	0	11%
09 Espaillat	1	1	0	0	-100%	67	64	36	1	-44%
10 Independencia	1	1	1	0	0%	10	10	16	0	60%
11 La Altagracia	6	6	5	0	-17%	62	59	55	2	-7%
12 La Romana	9	9	8	0	-11%	33	32	21	2	-34%
13 La Vega	6	5	4	0	-20%	103	96	82	6	-15%
14 María Trinidad Sánchez	1	0	2	0	**	44	39	34	2	-13%
15 Monte Cristi	3	3	1	0	-67%	53	50	33	2	-34%
16 Pedernales	1	1	0	0	-100%	3	3	3	1	0%
17 Peravia	3	3	5	1	67%	72	67	43	2	-36%
18 Puerto Plata	6	6	2	0	-67%	77	73	50	0	-32%
19 Hermanas Mirabal	2	2	1	0	-50%	30	30	16	0	-47%
20 Samaná	5	5	3	0	-40%	31	26	18	1	-31%
21 San Cristóbal	9	9	7	0	-22%	214	198	128	4	-35%
22 San Juan de la Maguana	6	5	0	0	-100%	53	52	35	1	-33%
23 San Pedro de Macorís	6	5	9	0	80%	145	125	92	3	-26%
24 Sánchez Ramírez	3	3	1	0	-67%	49	44	33	1	-25%
25 Santiago	17	16	15	1	-6%	471	438	345	17	-21%
26 Santiago. Rodríguez	0	0	1	0	**	15	14	18	0	29%
27 Valverde	5	5	2	0	-60%	72	60	53	0	-12%
28 Monseñor Nouel	4	3	5	0	67%	49	45	36	0	-20%
29 Monte Plata	2	2	6	0	200%	75	69	52	2	-25%
30 Hato mayor	2	1	5	1	400%	20	16	12	0	-25%
31 San José de Ocoa	0	0	0	0	**	9	9	7	0	-22%
32 Santo Domingo	48	43	40	1	-7%	837	764	649	29	-15%
No reporta provincia de residencia	2	2	0	0	-100%	279	253	177	1	-30%
Total defunciones residentes	196	176	146	7	-17%	3432	3141	2456	82	-22%
Extranjera	5	5	1	0	-80%	34	31	20	0	-35%
TOTAL PAÍS	201	181	147	7	-19%	3466	3172	2476	82	-22%

Mortalidad Materna MM: En esta semana se notificaron tres casos de muertes maternas para un acumulado de 147 defunciones. Desde la semana 22 a la 46 se han notificado 17 muertes maternas con diagnóstico de infección respiratoria aguda grave vinculadas a la circulación del virus de influenza A H1N1-2009. Las provincias de Hato Mayor, Monte Plata, Monseñor Nouel, San Pedro de Macorís, Peravia y María Trinidad Sánchez presentan un incremento de más de un 25% de sus muertes en relación al mismo periodo del año anterior.

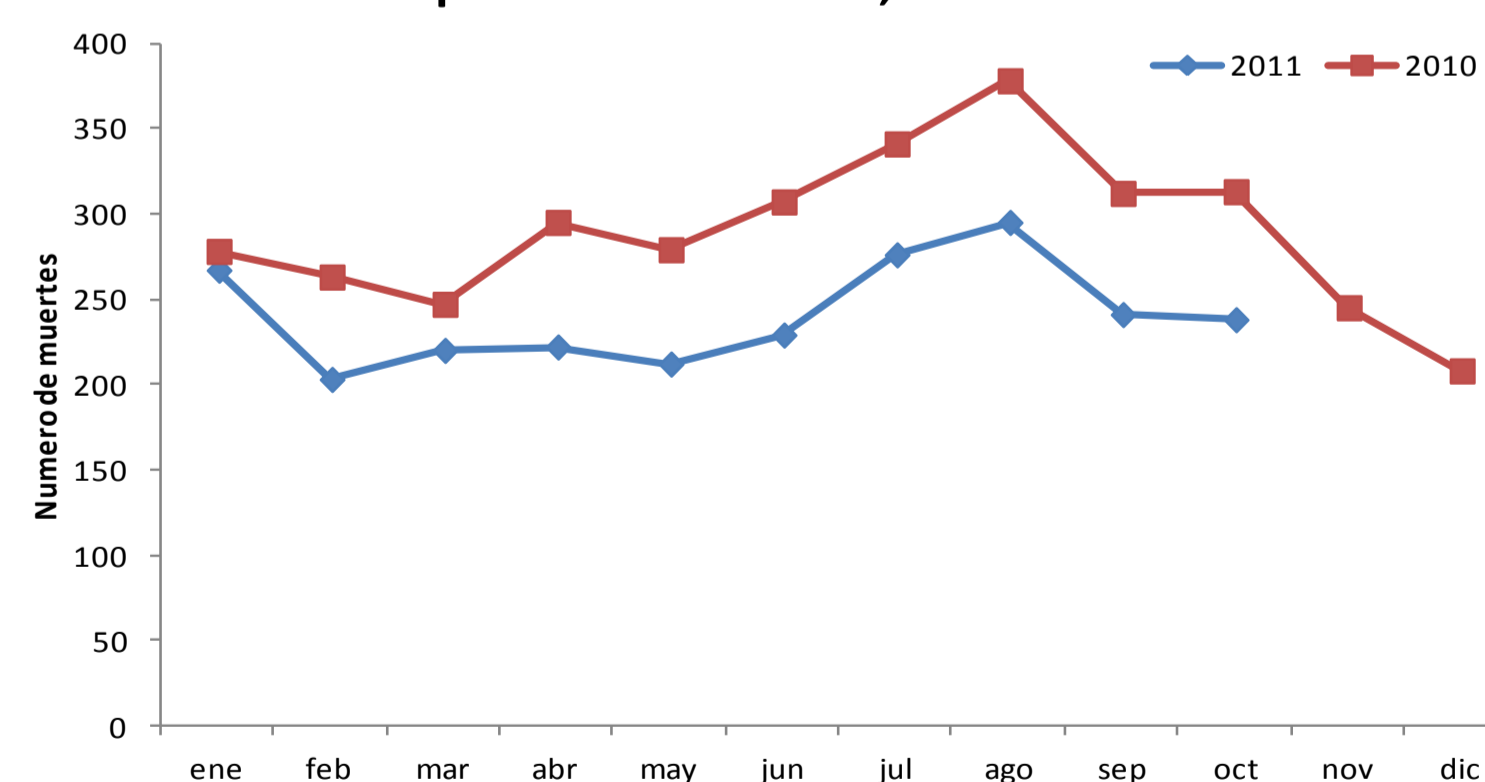
Mortalidad Infantil MI: en esta semana se notificaron 78 MI, notificación tardía de 10 centros de salud. Un acumulado de 2,476 defunciones en lo que va del año. Con un 22% de subnotificación en relación al mismo periodo del 2010.

Hospital de ocurrencia	Edad	Período	Causa	Municipio y provincia de residencia
Hospital Nuestra Sra. De Regla	26	Puerperio	Shock hipovolemico, hemorragia post parto	Bani, Peravia
Hospital Luis E. Aybar	16	Embarazo	Pre eclampsia severa	Área IV, Distrito Nacional
Hospital Jose Ma. Cabral y Báez	25	Puerperio	Síndrome de Hellp	San Jose de la Matas, Santiago

Muertes Maternas según mes de ocurrencia, República Dominicana, 2010 - 2011



Muertes Infantiles según mes de ocurrencia, República Dominicana, 2010 - 2011





Red programática: Enfermedades Emergentes y Reemergentes, EER
Responsable: Dirección Nacional de Epidemiología
Programas involucrados: Programa Ampliado de Inmunizaciones y Programa de Inocuidad de Agua y Alimentos

Provincia	Cobertura de notificación semanal						Conjuntivitis				Hepatitis viral aguda				Enfermedad Transmitida por Alimentos				Parotiditis				Varicela			
	Notificaciones esperadas		SE 46		SE 1- 46		SE 46		SE 1- 46		SE 46		SE 1- 46		SE 46		SE 1- 46		SE 46		SE 1- 46		SE 46		SE 1- 46	
	SE 45	SE 1-45	2010	2011	2010	2011	2010	2011	2010	2011	2010	2011	2010	2011	2010	2011	2010	2011	2010	2011	2010	2011	2010	2011	2010	2011
01 Distrito Nacional	350	16100	35%	16%	36%	36%	161	43	7367	7013	120	143	5096	5856	57	19	2911	3449	16	0	688	274	4	0	1583	2495
02 Azua	56	2576	68%	32%	68%	71%	54	21	1729	1990	7	0	146	65	2	1	96	283	0	0	89	86	7	4	95	774
03 Baoruco	38	1748	50%	24%	54%	66%	17	0	343	515	0	0	21	43	7	0	247	276	0	0	13	102	1	0	20	269
04 Barahona	70	3220	63%	20%	60%	75%	17	6	1023	837	2	0	88	55	6	1	690	456	1	0	124	44	1	0	45	281
05 Dajabón	33	1518	85%	52%	83%	79%	9	1	560	466	0	0	42	21	4	0	246	179	0	0	73	9	0	0	533	235
06 Duarte	92	4232	72%	24%	75%	70%	26	6	697	807	1	1	55	104	17	0	535	453	2	0	79	20	0	0	134	359
07 Elías Piña	30	1380	60%	0%	63%	63%	5		685	325	0		50	6	4		69	72	0		37	8	2		40	66
08 El Seibo	27	1242	78%	100%	75%	97%	11	5	506	413	0	0	95	102	5	4	372	339	0	1	29	19	0	5	93	161
09 Espaillat	43	1978	95%	93%	94%	97%	10	4	700	594	4	0	111	274	7	3	512	513	1	0	60	18	1	0	114	242
10 Independencia	33	1518	64%	15%	66%	72%	3	1	419	300	0	0	21	14	0	0	251	139	0	0	50	31	13	0	74	522
11 La Altagracia	79	3634	91%	85%	46%	67%	34	6	666	665	3	1	83	40	3	2	360	324	57	2	794	41	1	1	2385	260
12 La Romana	40	1840	70%	50%	45%	65%	23	8	664	562	2	0	100	73	9	12	441	492	0	0	63	18	1	1	75	284
13 La Vega	93	4278	66%	22%	55%	58%	29	7	2144	1628	1	2	284	170	20	2	1191	820	0	5	306	91	13	1	313	1211
14 María Trinidad Sánchez	38	1748	68%	29%	66%	83%	26	2	651	524	1	0	81	55	14	2	628	509	0	0	76	33	0	0	38	204
15 Monte Cristi	42	1932	90%	24%	62%	83%	24	0	593	769	2	0	60	40	5	0	310	439	1	0	140	37	1	0	88	509
16 Pedernales	16	736	63%	38%	58%	55%	9	2	341	205	0	0	7	8	0	1	155	304	0	0	29	10	0	0	5	55
17 Peravia	45	2070	80%	58%	78%	82%	26	10	862	790	0	0	66	46	0	5	361	485	0	0	120	66	4	2	102	656
18 Puerto Plata	62	2852	76%	50%	62%	73%	14	14	461	1279	3	2	52	130	320	9	842	902	1	1	125	67	2	1	45	709
19 Hermanas Mirabal	31	1426	94%	97%	88%	98%	11	5	467	362	4	0	80	49	1	1	183	294	0	2	27	23	0	1	32	284
20 Samaná	36	1656	81%	25%	56%	74%	11	4	240	324	2	0	10	18	12	11	434	611	0	0	12	6	1	0	37	140
21 San Cristóbal	85	3910	58%	42%	63%	69%	52	24	2397	1713	1	4	310	316	17	8	2095	2191	0	1	336	76	1	3	219	874
22 San Juan	88	4048	67%	61%	70%	71%	34	11	1166	1057	9	4	184	207	4	1	232	182	0	0	90	24	7	0	92	536
23 San Pedro de Macorís	73	3358	63%	44%	66%	68%	16	23	1183	1163	6	2	213	184	11	0	533	455	1	2	186	72	4	1	76	495
24 Sánchez Ramírez	43	1978	91%	79%	91%	85%	32	18	1012	925	4	2	103	153	1	0	296	372	1	0	50	24	0	7	61	585
25 Santiago	140	6440	57%	53%	58%	68%	64	36	3894	3326	10	5	446	399	69	8	1422	1290	4	2	905	132	3	6	505	2013
26 Santiago. Rodríguez	28	1288	43%	46%	52%	59%	0	0	18	66	0	0	0	1	0	3	7	39	0	0	3	1	0	2	10	32
27 Valverde	48	2208	79%	50%	75%	76%	14	13	586	617	1	3	77	64	0	2	244	212	1	1	56	19	0	2	130	347
28 Monseñor Nouel	47	2162	66%	68%	60%	68%	8	9	522	539	3	1	61	70	2	2	219	109	0	0	77	11	0	0	154	178
29 Monte Plata	55	2530	64%	20%	62%	60%	24	5	1449	1098	5	0	112	57	1	0	342	213	1	0	82	29	0	0	80	310
30 Hato Mayor	43	1978	98%	77%	99%	93%	19	10	718	891	0	1	71	48	3	3	527	625	1	1	112	34	0	3	63	221
31 San José de Ocoa	30	1380	93%	100%	88%	95%	18	13	517	362	2	0	93	65	4	3	219	125	0	0	46	15	0	1	80	205
32 Santo Domingo	307	14122	42%	13%	46%	39%	201	54	9440	7305	25	15	1463	1361	51	21	3104	2998	5	0	730	377	2	1	734	2584
TOTAL PAIS	2241	103086	62%	38%	59%	62%	1138	363	43018	38402	264	122	9463	9809	299	205	19418	19791	93	14	5514	1777	272	114	7986	17713

n.d.= no disponible

Cobertura de notificación semanal: Para esta semana notificaron 851 unidades de los 2241 inscritos, para un 38% de cobertura. De las 32 provincias, 27 están por debajo del 80% de cobertura de notificación esperada. Elías Piña continúa en silencio epidemiológico.

Para los siguientes eventos, se presentó un aumento (≥25%) en las siguientes provincias: Conjuntivitis en San Pedro Macorís (30%); Hepatitis Virica Aguda en San Cristóbal (75%); Enfermedad Transmitida por alimentos en Peravia (100%), Sánchez Ramírez (95%), La Romana (25%); Varicela en Hato Mayor, Sánchez Ramírez, El Seibo (100%) y Santiago (50%); Para la Parotiditis Viral en La Vega (100%).