



El Boletín Epidemiológico Semanal es el instrumento de difusión oficial que utiliza la MSP para dar a conocer la situación epidemiológica de los eventos sujetos a notificación obligatoria que se

**Enfermedades/eventos de vigilancia individual**

- \*Cólera
- \*Dengue Clásico\Hemorrágico\SSD
- \* Difteria
- \*Enfermedad Febril Eruptiva
- \*Enfermedad Febril Respiratoria (ETI-IRAG)
- \*Enfermedad Meningocócica
- \*Exposición Rábica\Rabia Humana
- \* Malaria
- \*Meningitis todas las formas
- \*Parálisis Flácida\Poliomielitis
- \*Tétanos Neonatal
- \*Tétanos otras edades
- \*Tosferina
- \*Sintomático respiratorio/Tuberculosis
- \*Muerte Infantil
- \*Muerte Materna

**Volumen**

**Boletín semanal**  
**45**

Desde el (06/11/2011) al (12/11/2011)

**Dirección**

C\ Santo Tomas de Aquino # 1, esq. Correa y Cidrón, Zona Universitaria, Distrito Nacional, Rep. Dominicana

**Teléfonos:**

809-686-9140

809-686-7347

809- 686-5337

1-809-200-4091

Fax: 809-689-8395

Email: sspas1@claro.net.do

Web:www.sspasdigepi.gob.do

**Contenido**

Enfermedades transmitidas por vectores

Enfermedades transmitidas por contacto directo

Enfermedades zoonóticas

Enfermedades prevenibles por vacunas

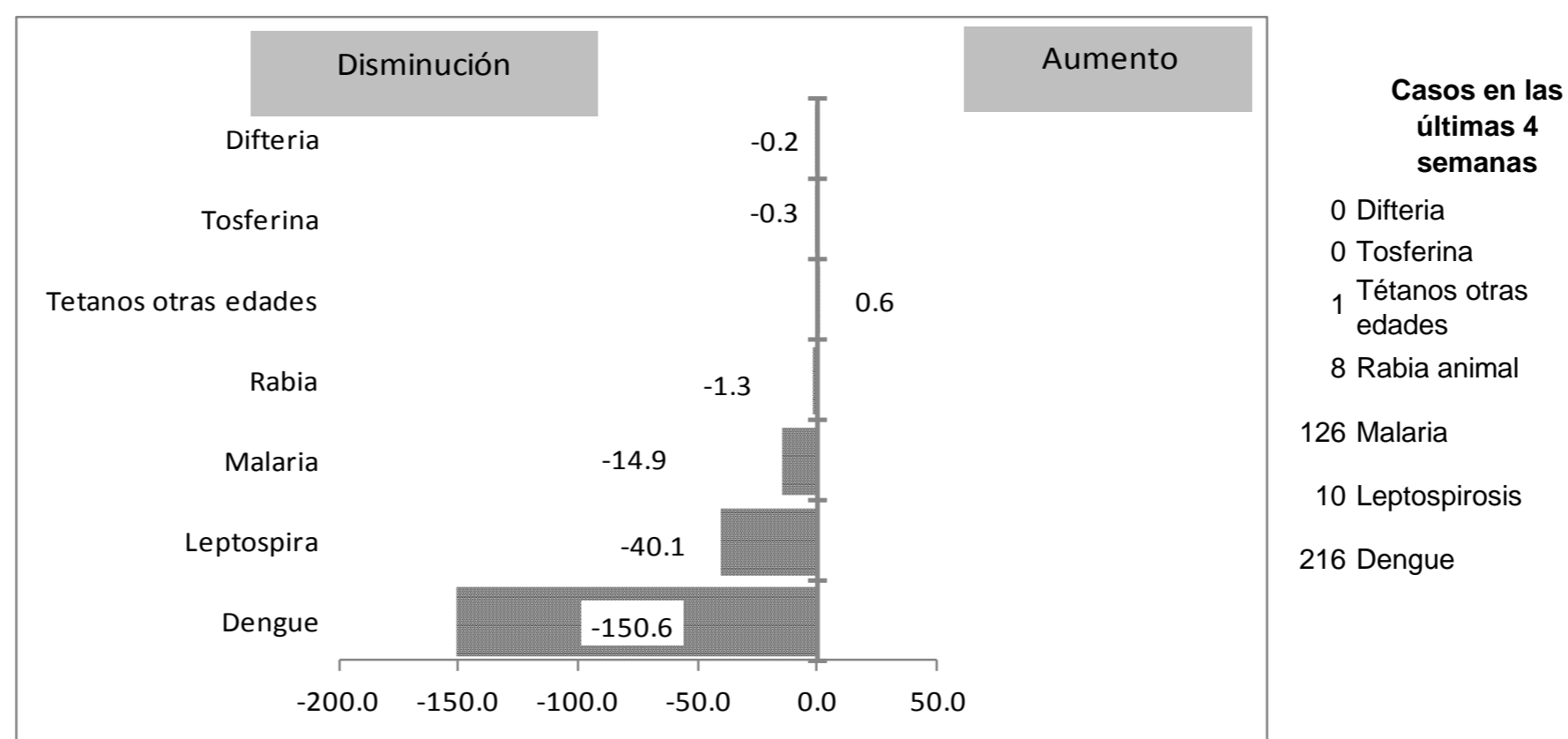
Influenza y otros virus respiratorios

Mortalidad infantil y materna

**Situación Nacional de los Enfermedades Bajo Vigilancia Especial**

A nivel nacional, la malaria, el dengue, la rabia y la leptospirosis continúan con niveles de incidencia bajos en comparación con el mismo período de cinco años anteriores. Se observa un ligero incremento en los casos de Tétanos en otras edades en las últimas cuatro semanas con respecto a al mismo período en los últimos 5 años.

**Grafico No. 1 Reporte de enfermedades seleccionadas de notificación obligatoria, República Dominicana. Comparación de 4 semanas previas con datos históricos, últimos cinco años, 12 de noviembre 2011**



**Alerta y Respuesta Rápida**

**Eventos de importancia nacional:** No hubo novedad

**Eventos de importancia internacional:** No hubo novedad











*República Dominicana*  
**Ministerio de Salud Pública**  
**Dirección General de Epidemiología**  
**Sistema Nacional de Vigilancia Epidemiológica**  
**Boletín epidemiológico semanal 45 año 2011**

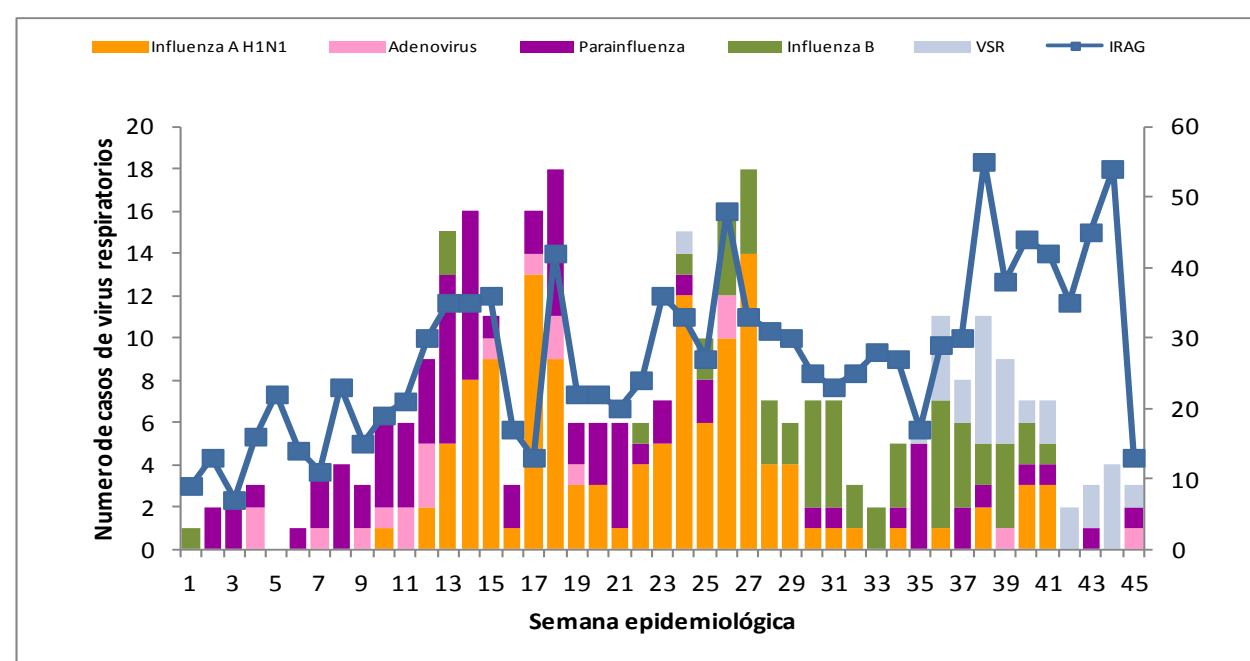


**Red programática:** Enfermedades Emergentes y Reemergentes, EER  
**Responsable:** Dirección General de Epidemiología (DIGEPI)  
**Programas involucrados:** Programa Ampliado de Inmunización y DIGEPI  
**Vigilancia de Influenza y otros virus respiratorios**

**Enfermedad febril respiratoria aguda**

PROVINCIA	2010		2011		Var, % de tasas
	Casos	Tasas por 10,000 habitantes	Casos	Tasas por 10,000 habitantes	
01 Distrito Nacional	221,651	1,993.6	228,039	2,051.0	3%
02 Azua	73,382	3,030.9	63,130	2,607.5	-14%
03 Baoruco	15,278	1,328.9	34,860	3,032.2	128%
04 Barahona	53,464	2,665.2	54,955	2,739.5	3%
05 Dajabón	32,190	4,807.8	23,987	3,582.6	-25%
06 Duarte	70,333	2,350.8	80,612	2,694.4	15%
07 Elías Piña	19,869	2,754.6	18,097	2,508.9	-9%
08 El Seibo	34,089	3,216.1	37,333	3,522.2	10%
09 Espaillat	75,339	3,177.5	83,075	3,503.8	10%
10 Independencia	26,897	4,870.6	30,502	5,523.4	13%
11 La Altagracia	21,829	951.5	27,287	1,189.3	25%
12 La Romana	27,073	1,099.5	31,158	1,265.4	15%
13 La Vega	111,146	2,587.4	108,735	2,531.3	-2%
14 María Trinidad Sánchez	40,247	2,840.7	44,721	3,156.5	11%
15 Monte Cristi	9,954	3,906.9	11,749	4,611.4	18%
17 Pedernales	47,251	3,910.4	52,400	4,336.6	11%
17 Peravia	82,066	4,057.7	79,193	3,915.6	-4%
18 Puerto Plata	41,370	1,263.2	114,570	3,498.2	177%
19 Hermanas Mirabal	40,574	3,929.3	43,092	4,173.2	6%
20 Samaná	10,949	1,108.0	12,932	1,308.6	18%
21 San Cristóbal	131,931	1,998.9	135,493	2,052.9	3%
22 San Juan	73,962	3,014.2	78,930	3,216.7	7%
23 San Pedro de Macorís	71,677	2,126.2	72,806	2,159.7	2%
24 Sánchez Ramírez	49,029	3,138.1	62,033	3,970.4	27%
25 Santiago	204,006	1,950.0	186,699	1,784.6	-8%
26 Santiago Rodríguez	2,890	526.7	10,073	1,836.0	249%
27 Valverde	52,390	2,753.7	43,665	2,295.1	-17%
28 Monseñor Nouel	54,157	2,784.4	51,931	2,669.9	-4%
29 Monte Plata	62,421	2,967.3	61,312	2,914.6	-2%
30 Hato Mayor	47,763	5,261.8	48,691	5,364.0	2%
31 San José de Ocoa	25,963	3,751.7	33,842	4,890.2	30%
32 Santo Domingo	338,481	1,539.7	263,923	1,200.6	-22%
<b>Total PAIS</b>	<b>2,169,621</b>	<b>2,195.0</b>	<b>2,229,825</b>	<b>2,255.9</b>	<b>3%</b>

**Número de casos de virus respiratorios por tipo y de infección respiratoria aguda grave detectados a través de la vigilancia centinela, SE 1-45 del 2011**



**IRAG:** hasta esta semana se han notificado al sistema 2, 229, 825 casos de Infecciones Respiratorias Agudas Graves, presentando un aumento significativo ( $\geq 25\%$ ) en las siguientes provincias: Santiago Rodríguez, Puerto Plata, Baoruco, San José de Ocoa, Sánchez Ramírez y la Altagracia. Se analizaron en el laboratorio 6 muestras, resultando positivas 3: 1 a Parainfluenza, otra a VSR y otra a Adenovirus, correspondientes a las provincias de Santo Domingo, Distrito Nacional y Santiago respectivamente. Se atendieron 22, 647 casos, para una cobertura de un 33% a nivel nacional.



Provincia	Enfermedad diarreica aguda				Cólera														Alerta y tendencia		
	Episodios		Tasas de incidencia x10,000 hab		Casos sospechosos		Incidencia acumulada x 100 hab	Defunciones sospechosas y		Defunciones confirmadas		Letalidad *		Casos hospitalizados		Número de casos investigados por el		% Casos positivos			
	SE 1- 45		SE 1- 45		SE 45-2010 a la 45-2011	2011 SE-45		SE 45-2010 a la 45-2011	2011 SE-45	SE 45-2010 a la 45-2011	2011 SE-45	SE 45-2010 a la 45-2011	2011 SE-45	SE 45-2010 a la 45-2011	2011 SE-45	SE 45-2010 a la 45-2011	2011 SE-45	SE 45-2010 a la 45-2011		2011 SE-45	SE 45-2010 a la 45-2011
	2010	2011	2010	2011	2011	2011		2011	2011	2011	2011	2011	2011	2011	2011	2011	2011	2011		2011	2011
01 Distrito Nacional	60774	78697	546.61	707.81	2912	17	0.26	67	0	24	0	2.3	0.0	1955	8	679	1	49%	0%	→	
02 Azua	13571	10733	560.53	443.31	413	1	0.17	8	0	5	0	1.9	0.0	387	1	388	1	56%	0%	→	
03 Baoruco	4137	9858	359.84	857.46	174	0	0.15	0	0	0	0	0.0	**	137	0	117	0	35%	**	Silencio	
04 Barahona	12594	18121	627.81	903.33	163	2	0.08	2	1	0	0	1.2	50.0	148	2	158	2	42%	50%	→	
05 Dajabón	5502	4376	821.76	653.58	231	1	0.34	4	0	1	0	1.7	0.0	214	1	146	1	43%	100%	→	
06 Duarte	13921	14830	465.29	495.67	176	4	0.06	3	0	2	0	1.7	0.0	172	4	168	4	46%	0%	↑	
07Elias Piña	5807	6095	805.07	845.00	2334	48	3.21	13	1	4	1	0.6	2.1	997	33	168	1	68%	1	↑	
08 El Seibo	7567	7052	713.91	665.32	324	0	0.30	6	0	2	0	1.9	**	314	0	185	0	43%	**	↓	
09 Espaillat	15747	12134	664.15	511.77	115	1	0.05	2	0	0	0	1.7	0.0	99	1	112	1	12%	0	↓	
10 Independencia	7184	6786	1300.91	1228.84	282	0	0.50	16	0	6	0	5.7	**	183	0	238	0	40%	**	→	
11 La Altagracia	7593	8152	330.95	355.32	652	0	0.28	13	0	9	0	2.0	**	640	0	88	0	48%	**	→	
12 La Romana	8322	7658	337.97	311.00	400	0	0.16	11	0	4	0	2.8	**	362	0	244	0	60%	**	→	
13 La Vega	26356	20034	613.55	466.38	598	4	0.14	4	0	2	0	0.7	0.0	546	4	213	4	36%	0	→	
14 María Trinidad Sánchez	10928	11091	771.33	782.83	20	2	0.01	1	0	1	0	5.0	0.0	19	2	20	2	70%	1	→	
15 Monte Cristi	3086	3160	1211.24	1240.29	179	0	0.15	1	0	1	0	0.6	**	161	0	175	0	39%	**	→	
16 Pedernales	14812	9596	1225.82	794.15	244	4	0.94	1	0	1	0	0.4	0.0	217	4	243	4	34%	25%	↑	
17 Peravia	14935	13016	738.44	643.56	291	5	0.14	11	0	1	0	3.8	0.0	237	5	190	5	45%	40%	→	
18 Puerto Plata	6617	15052	202.04	459.59	152	0	0.05	6	0	3	0	3.9	**	131	0	137	0	32%	**	→	
19 Hermanas Mirabal	6999	5568	677.81	539.23	47	0	0.05	1	0	0	0	2.1	**	39	0	37	0	22%	**	→	
20 Samaná	1784	3527	180.53	356.91	92	0	0.09	0	0	0	0	0.0	**	88	0	78	0	45%	**	→	
21 San Cristóbal	39395	38255	596.89	579.61	1415	14	0.21	22	0	8	0	1.6	0.0	1327	14	414	6	37%	33%	↑	
22 San Juan	14503	22133	591.05	902.00	1148	2	0.47	4	0	1	0	0.3	0.0	668	2	321	2	53%	50%	→	
23 San Pedro de Macoris	19221	20499	570.17	608.08	1274	0	0.37	19	0	11	0	1.5	**	1258	0	380	0	58%	**	→	
24 Sánchez Ramírez	11071	13287	708.60	850.43	43	0	0.03	2	0	0	0	4.7	**	41	0	42	0	48%	**	→	
25 Santiago	28893	28996	276.18	277.16	1286	33	0.12	34	0	17	0	2.6	0.0	1199	32	911	21	32%	0%	→	
26 Santiago Rodríguez	352	1134	64.16	206.69	29	0	0.05	1	0	0	0	3.4	**	27	0	23	0	65%	**	→	
27 Valverde	8553	7596	449.56	399.26	512	0	0.27	4	0	1	0	0.8	**	339	0	240	0	43%	**	→	
28 Monseñor Nouel	14331	9669	736.79	497.11	207	0	0.11	0	0	0	0	0.0	**	192	0	192	0	17%	**	→	
29 Monte Plata	15084	14344	717.04	681.86	231	3	0.11	5	0	4	0	2.2	0.0	224	3	186	3	39%	33%	→	
30 Hato Mayor	12529	9944	1380.26	1095.48	326	0	0.36	1	0	0	0	0.3	**	243	0	109	0	22%	**	→	
31 San José de Ocoa	5872	6027	848.51	870.90	150	0	0.22	1	0	0	0	0.7	**	143	0	148	0	10%	**	↓	
32 Santo Domingo	101877	85464	463.43	388.77	3744	32	0.17	92	1	43	1	2.5	3.1	3109	25	1833	10	43%	20%	→	
Extranjera					30	2		1	0	0	0	3.3	0.0	14	1	16	0	56%	**	→	
<b>TOTAL PAÍS</b>	<b>519,917</b>	<b>522,884</b>	<b>526.00</b>	<b>529.00</b>	<b>20,194</b>	<b>175</b>	<b>0.20</b>	<b>356</b>	<b>3</b>	<b>151</b>	<b>2</b>	<b>1.8</b>	<b>1.7</b>	<b>15,830</b>	<b>142</b>	<b>8,599</b>	<b>68</b>	<b>42%</b>	<b>21%</b>		

\*Corresponde a la defunciones sospechosas y confirmadas sobre el total de casos sospechosos de cólera por 100

78.38962068 0

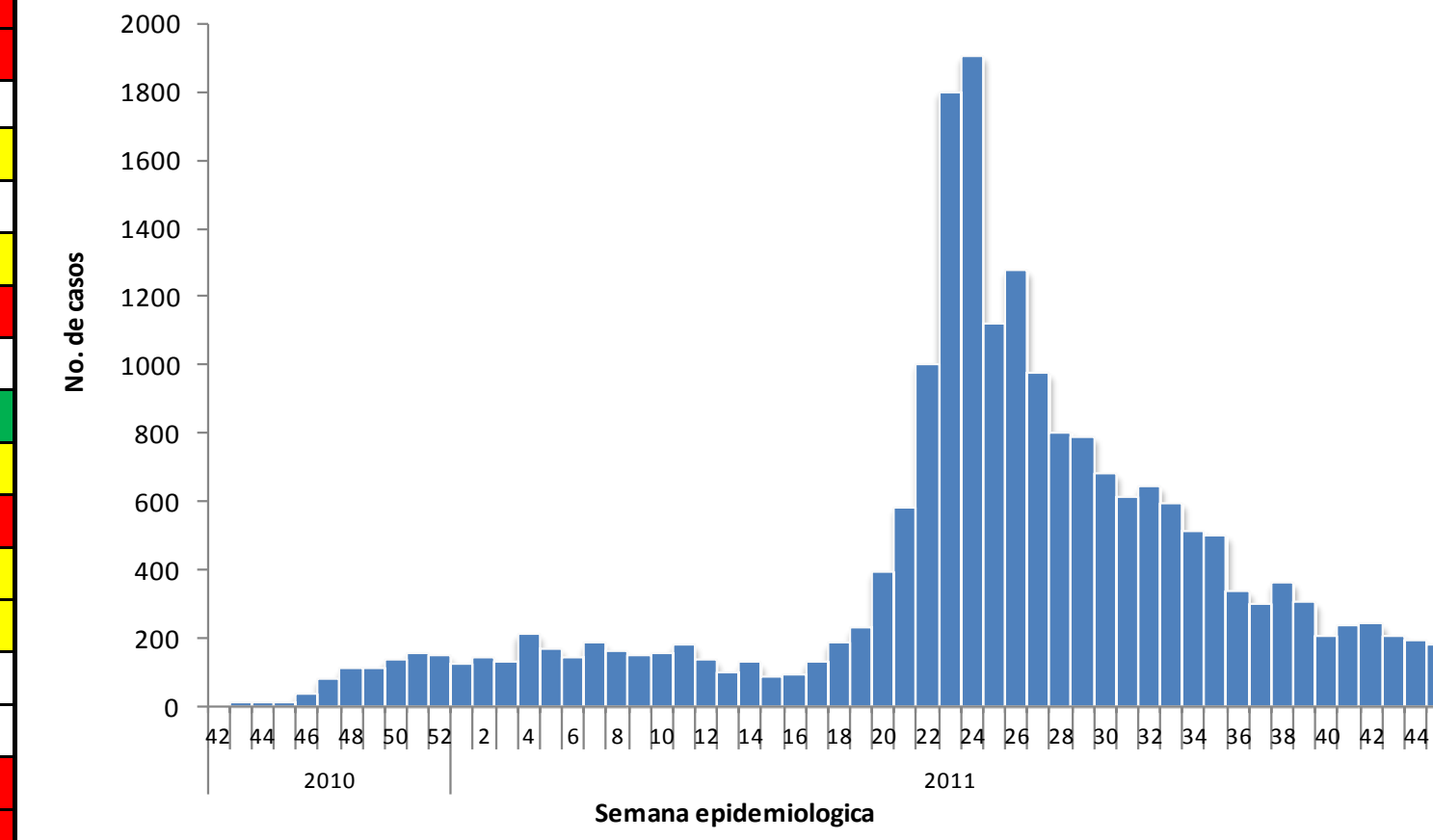
Alerta de brote

No se ha demostrado circulación en las últimas dos semanas
Se ha identificado casos aislados en las últimas dos semanas o brotes de enfermedad diarreica aguda
Dos o mas comunidades con casos confirmados aislados
Dos o mas casos con vinculo epidemiológico

Tendencia

→ Sin cambios ↑ Aumento ↓ Disminución

Curva epidémica de cólera, República Dominicana, actualizada hasta el 12/11/2011



**Cólera:** en la semana se notificaron 175 casos nuevos de estos fueron estudiado por laboratorio 68 con un 21% de positividad. Las provincias con mayor número de casos son: Elías Piña (48), Santiago (33), Santo Domingo (32), Distrito Nacional (17) y San Cristóbal (14).

Se notifican seis (6) defunciones y de estas tres corresponden a la semana y dos fueron confirmadas por laboratorio: la 1ra. en un hombre de 57 años de edad procedente del Municipio El Llano de la Provincia Elías Piña, recibió atención en H. Rosa Duarte y fallece el 7-11-2011. La 2da., en mujer de 17 años de edad, procedente de Santo Domingo Este (Guerra) fallecida en el H. Maternidad Los Minas en fecha 10-11-2011.

**Red Programática:** Prevención y control de la mortalidad y morbilidad materna y de la niñez

**Responsable:** Dirección General de Epidemiología

**Programas involucrados:** Dirección General Maternoinfantil

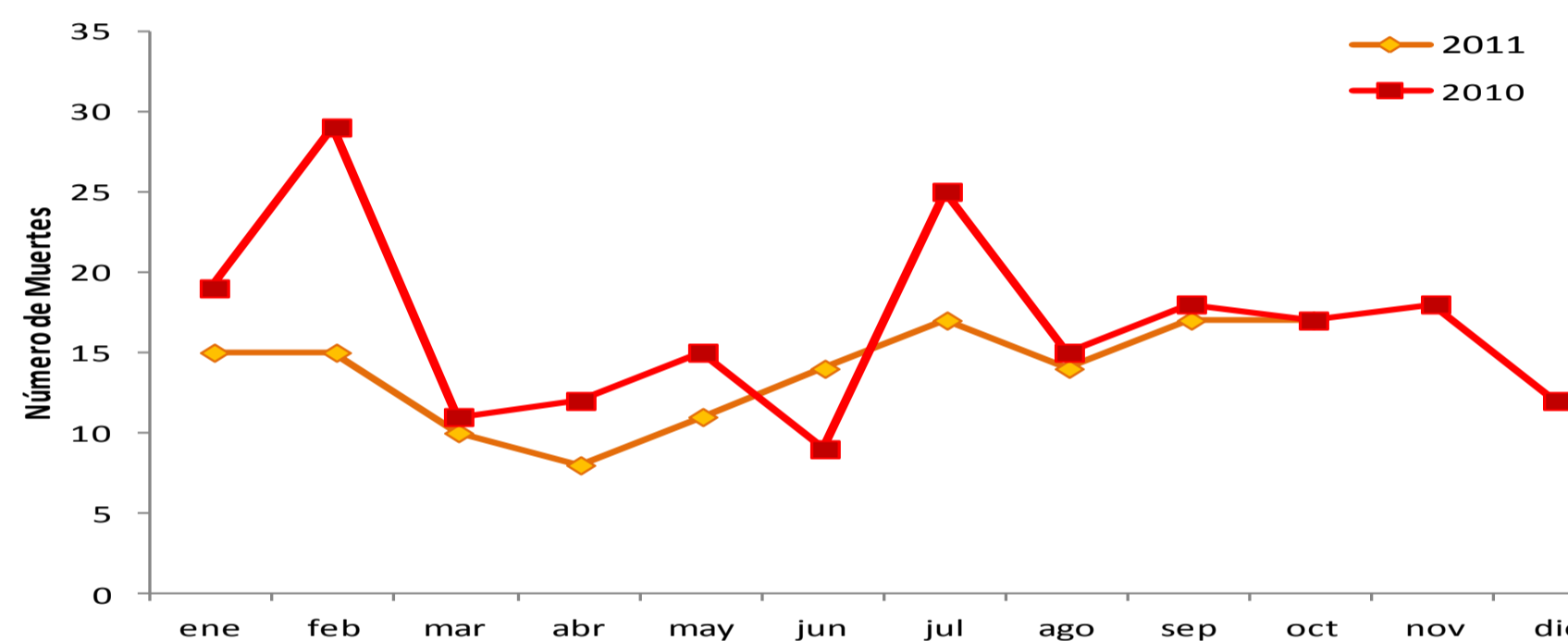
Muertes Maternas probables notificadas a la semana por provincia de residencia						Muertes infantiles notificadas a la semana por provincia de residencia				
Provincias	2010	2010	2011	Acumulado al mes 2011	Var. % de casos	2010	2010	2011	Acumulado al mes 2011	Var. % de casos
		Semana 1 a 45	Semana 1 a 45				Semana 1 a Noviembre	Semana 1 a 45		
01 Distrito Nacional	18	13	14	0	8%	280	247	202	1	-22%
02 Azua	6	6	1	0	-83%	75	69	39	1	-77%
03 Bahoruco	3	3	1	0	-67%	13	12	19	0	37%
04 Barahona	3	3	0	0	-100%	49	36	56	0	36%
05 Dajabón	2	1	1	0	0%	23	20	15	0	-33%
06 Duarte	8	5	3	1	-40%	100	88	39	0	-126%
07Elias Piña	4	2	1	0	-50%	10	10	11	0	9%
08 El Seibo	4	4	1	1	-75%	9	9	9	0	0%
09 Espaillat	1	1	0	0	-100%	67	64	35	1	-83%
10 Independencia	1	1	1	0	0%	10	10	12	0	17%
11 La Altagracia	6	6	5	0	-17%	62	51	56	0	9%
12 La Romana	9	9	8	0	-11%	33	32	19	0	-68%
13 La Vega	6	5	4	0	-20%	103	95	78	4	-22%
14 Maria Trinidad Sánchez	1	0	2	0	**	44	37	33	1	-12%
15 Monte Cristi	3	3	1	0	-67%	53	48	31	0	-55%
16 Pedernales	1	1	0	0	-100%	3	3	3	1	0%
17 Peravia	3	3	4	0	33%	72	66	41	0	-61%
18 Puerto Plata	6	5	2	0	-60%	77	73	49	0	-49%
19 Hermanas Mirabal	2	2	1	0	-50%	30	30	16	0	-88%
20 Samaná	5	5	3	0	-40%	31	24	18	1	-33%
21 San Cristóbal	9	9	7	0	-22%	214	193	124	0	-56%
22 San Juan de la Maguana	6	5	0	0	-100%	53	52	34	0	-53%
23 San Pedro de Macorís	6	5	9	0	80%	145	122	87	0	-40%
24 Sánchez Ramírez	3	3	1	0	-67%	49	44	33	0	-33%
25 Santiago	17	16	14	0	-13%	471	432	336	14	-29%
26 Santiago. Rodríguez	0	0	1	0	**	15	14	17	0	18%
27 Valverde	5	4	2	0	-50%	72	60	53	1	-13%
28 Monseñor Nouel	4	3	5	0	67%	49	43	36	0	-19%
29 Monte Plata	2	2	6	0	200%	75	67	50	0	-34%
30 Hato mayor	2	1	5	1	400%	20	14	12	0	-17%
31 San José de Ocoa	0	0	0	0	**	9	9	7	0	-29%
32 Santo Domingo	48	43	40	1	-7%	837	748	634	15	-18%
No reporta provincia de residencia	2	2	0	0	-100%	279	252	175	0	-44%
<b>Total defunciones residentes</b>	<b>196</b>	<b>171</b>	<b>143</b>	<b>4</b>	<b>-16%</b>	<b>3432</b>	<b>3074</b>	<b>2379</b>	<b>40</b>	<b>-23%</b>
Extranjera	5	5	1	0	-80%	34	31	19	0	-39%
<b>TOTAL PAÍS</b>	<b>201</b>	<b>176</b>	<b>144</b>	<b>4</b>	<b>-18%</b>	<b>3466</b>	<b>3105</b>	<b>2398</b>	<b>40</b>	<b>-23%</b>

**Mortalidad Materna MM:** en esta semana se notificaron cuatro casos de muertes maternas para un acumulado de 144 defunciones. Desde la semana 22 a la 45 se han notificado 17 muertes maternas con diagnóstico de infección respiratoria aguda grave vinculadas a la circulación del virus de influenza A H1N1-2009. Las provincias de Hato Mayor, Monte Plata, Monseñor Nouel, San Pedro de Macorís, Peravia y Maria Trinidad Sánchez presentan un incremento de más de un 25% de sus muertes en relación al mismo periodo del año anterior.

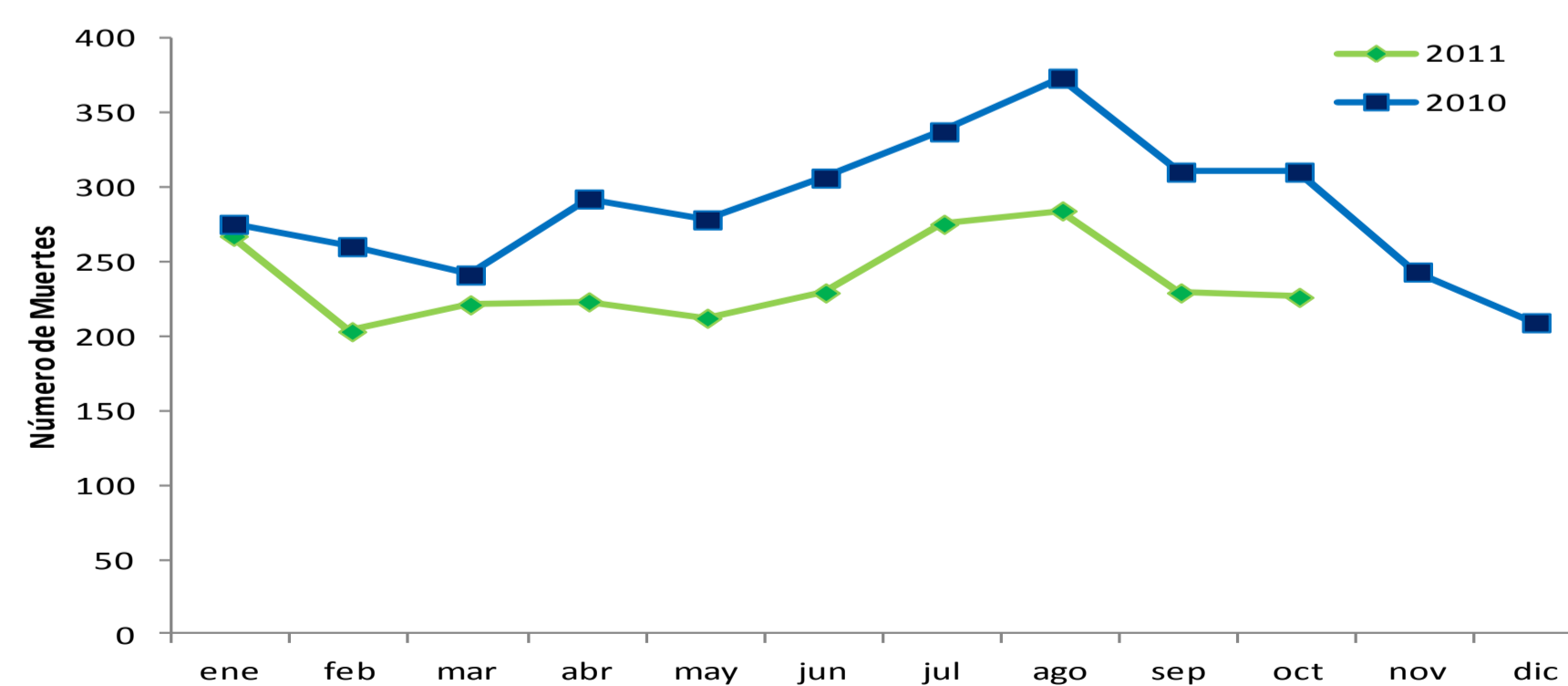
**Mortalidad Infantil MI:** en esta semana se notificaron 108 MI, notificación tardía de 11 centros de salud. Un acumulado de 2,398 defunciones en lo que va del año. Con un 29% de subnotificación en relación al mismo periodo del 2010.

Hospital de ocurrencia	Edad	Período	Causa	Municipio y provincia de residencia
Hospital Antonio Musa	32	Parto	A ser determinado por patología	El Seibo, El Seibo
Hospital Antonio Musa	26	Puerperio	A ser determinado por patología	Yerbabuena, Hato Mayor
Hospital Maternidad Nuestra Sra. De la Altagracia	23	Puerperio	Hemorragia post parto	Santo Domingo Este, Santo Domingo
Hospital San Vicente de Paul	26	Puerperio	Insuficiencia renal aguda, Leptospirosis	San Fco. de Macorís, Duarte

**Muertes Maternas según mes de ocurrencia 2010-2011**



**Muertes Infantiles según mes de ocurrencia 2010-2011**







**Red programática:** Enfermedades Emergentes y Reemergentes, EER  
**Responsable:** Dirección Nacional de Epidemiología  
**Programas involucrados:** Programa Ampliado de Inmunizaciones y Programa de Inocuidad de Agua y Alimentos

Provincia	Cobertura de notificación semanal				Conjuntivitis				Hepatitis viral aguda				Enfermedad Transmitida por Alimentos				Parotiditis				Varicela					
	Notificaciones esperadas		SE 45		SE 1- 45		SE 45		SE 1- 45		SE 45		SE 1- 45		SE 45		SE 1- 45		SE 45		SE 1- 45		SE 45		SE 1- 45	
	SE 45	SE 1-45	2010	2011	2010	2011	2010	2011	2010	2011	2010	2011	2010	2011	2010	2011	2010	2011	2010	2011	2010	2011	2010	2011	2010	2011
01 Distrito Nacional	350	15750	37%	13%	36%	36%	173	36	7206	6842	162	78	4976	5677	47	18	2854	3390	13	0	672	271	200	4	1579	2389
02 Azua	56	2520	71%	27%	68%	71%	59	33	1675	1877	4	0	139	65	2	1	94	279	0	0	89	86	3	2	88	766
03 Baoruco	38	1710	47%	13%	54%	66%	17	24	326	511	1	0	21	41	15	0	240	276	0	0	13	102	0	0	19	269
04 Barahona	70	3150	60%	3%	60%	75%	18	3	1006	801	1	0	86	55	8	1	684	453	0	1	123	44	0	0	44	281
05 Dajabón	33	1485	82%	39%	83%	79%	16	12	551	460	1	0	42	21	4	0	242	179	0	0	73	9	0	1	533	234
06 Duarte	92	4140	76%	15%	75%	70%	24	5	671	791	7	1	54	95	15	2	518	430	1	0	77	20	0	1	134	325
07 Elías Piña	30	1350	60%	0%	63%	63%	6		680	323	0		50	6	3		65	71	0		37	7	0		38	66
08 El Seibo	27	1215	78%	100%	75%	97%	8	6	495	408	1	3	95	102	5	9	367	335	0	0	29	18	1	4	93	156
09 Espaillat	43	1935	93%	95%	94%	97%	9	6	690	590	5	7	107	273	9	15	505	504	1	0	59	18	2	1	113	242
10 Independencia	33	1485	67%	36%	66%	72%	8	5	416	295	2	0	21	14	0	1	251	139	0	0	50	31	42	0	61	522
11 La Altagracia	79	3555	61%	73%	45%	66%	46	4	632	568	0	0	80	39	5	0	357	321	50	0	737	39	0	0	2384	259
12 La Romana	40	1800	70%	55%	44%	66%	18	2	641	553	2	0	98	72	10	5	432	478	0	1	63	18	0	0	74	283
13 La Vega	93	4185	65%	10%	55%	57%	50	3	2115	1608	5	0	283	158	10	3	1171	787	0	0	306	79	3	0	300	1196
14 María Trinidad Sánchez	38	1710	68%	18%	66%	83%	28	3	625	519	0	0	80	55	12	2	614	498	0	1	76	32	0	0	38	204
15 Monte Cristi	42	1890	90%	2%	61%	79%	8	1	569	736	0	0	58	38	8	0	305	412	1	0	139	36	4	0	87	508
16 Pedernales	16	720	63%	19%	58%	55%	13	0	332	198	0	0	7	7	2	8	155	302	0	0	29	10	0	0	5	54
17 Peravia	45	2025	82%	67%	78%	82%	19	17	836	779	8	1	66	46	2	4	361	480	2	0	120	66	0	1	98	654
18 Puerto Plata	62	2790	68%	39%	62%	72%	13	7	447	1248	0	1	49	127	14	5	522	889	1	2	124	66	0	1	43	708
19 Hermanas Mirabal	32	1440	91%	88%	88%	95%	10	4	456	357	3	0	76	49	0	1	182	293	0	0	27	21	1	0	32	283
20 Samaná	36	1620	83%	25%	55%	74%	17	2	229	320	0	0	8	18	16	9	422	600	0	0	12	6	0	1	36	140
21 San Cristóbal	85	3825	56%	48%	63%	70%	100	26	2345	1676	1	7	309	310	3	14	2078	2183	1	2	336	75	5	3	218	870
22 San Juan	88	3960	68%	66%	70%	72%	41	15	1132	1046	12	3	175	203	9	0	228	181	0	0	90	24	0	1	85	536
23 San Pedro de Macorís	73	3285	66%	27%	66%	67%	24	6	1167	1109	2	0	207	182	1	0	522	440	1	1	185	70	0	0	72	365
24 Sánchez Ramírez	43	1935	88%	77%	91%	85%	18	17	980	902	0	3	99	151	3	33	295	352	0	0	49	24	1	12	61	577
25 Santiago	140	6300	59%	54%	58%	68%	77	50	3830	3276	8	3	436	394	27	23	1353	1282	2	2	901	130	5	5	502	2007
26 Santiago. Rodríguez	28	1260	43%	50%	52%	59%	0	3	18	66	0	0	0	1	0	3	7	36	0	0	3	1	0	1	10	30
27 Valverde	48	2160	79%	35%	75%	75%	10	10	572	591	1	1	76	61	3	3	244	206	1	0	55	18	0	0	130	341
28 Monseñor Nouel	47	2115	68%	66%	60%	68%	3	9	514	529	0	3	58	69	3	19	217	107	1	0	77	11	0	0	154	178
29 Monte Plata	55	2475	62%	13%	62%	59%	55	6	1425	1075	2	0	107	57	1	0	341	208	0	1	81	29	0	1	80	310
30 Hato Mayor	43	1935	98%	67%	99%	92%	14	12	699	873	1	0	71	46	9	1	524	620	4	0	111	30	0	5	63	218
31 San Jose de Ocoa	30	1350	93%	100%	88%	94%	13	10	499	338	4	4	91	65	0	3	215	122	0	0	46	15	1	4	80	204
32 Santo Domingo	308	13860	43%	9%	46%	38%	223	26	9239	7137	31	7	1438	1312	53	22	3053	2938	14	3	725	371	4	66	732	2538
<b>TOTAL PAIS</b>	<b>2243</b>	<b>100935</b>	<b>61%</b>	<b>33%</b>	<b>59%</b>	<b>62%</b>	<b>1138</b>	<b>363</b>	<b>43018</b>	<b>38402</b>	<b>264</b>	<b>122</b>	<b>9463</b>	<b>9809</b>	<b>299</b>	<b>205</b>	<b>19418</b>	<b>19791</b>	<b>93</b>	<b>14</b>	<b>5514</b>	<b>1777</b>	<b>272</b>	<b>114</b>	<b>7986</b>	<b>17713</b>

n.d.= no disponible

**Cobertura de notificación semanal:** para esta semana notificaron 747 unidades de los 2243 inscritos, para un 33% de cobertura. De las 32 provincias, 26 están por debajo del 70% de cobertura de notificación esperada. Hasta el día de hoy miércoles, la cobertura disminuyó en un 5% respecto al promedio de las últimas semanas.

Para los siguientes eventos, se presentó un aumento (≥25%) en las siguientes provincias: **Conjuntivitis** en Monseñor Nouel (67%) y Baoruco (29%); **Hepatitis Virica Aguda** en San Cristóbal (86%), el Seibo (67%) y Espaillat (29%); **Enfermedad Transmitida por alimentos** en Sánchez Ramírez (91%), Monseñor Nouel (84%), San Cristóbal (79%), Pedernales (75%), Peravia (50%), el Seibo (44%) y Espaillat (40%); **Varicela** en Hato Mayor (100%), Santo Domingo (94%), Sánchez Ramírez (92%), el Seibo y San Jose de Ocoa (75%). Para la **Parotiditis Viral** no hubo incremento significativo en esta semana. Elías Piña presentó un silencio epidemiológico para esta semana.