



**Boletín Epidemiológico Semanal**

El Boletín Epidemiológico Semanal es el instrumento de difusión oficial que utiliza la MSP para dar a conocer la situación epidemiológica de los eventos sujetos a notificación obligatoria que se vigilan a través del modulo de vigilancia especial y del modulo de alerta temprana.

**Enfermedades/eventos de vigilancia individual**

- \*Cólera
- \*Dengue Clásico\Hemorrágico\SSD
- \* Difteria
- \*Enfermedad Febril Eruptiva
- \*Enfermedad Febril Respiratoria (ETI-IRAG)
- \*Enfermedad Meningocócica
- \*Exposición Rábica\Rabia Humana
- \* Malaria
- \*Meningitis todas las formas
- \*Parálisis Flácida\Poliomielitis
- \*Tétanos Neonatal
- \*Tétanos otras edades
- \*Tosferina
- \*Sintomático respiratorio/Tuberculosis
- \*Muerte Infantil
- \*Muerte Materna

**Volumen**

**Boletín semanal**

**38**

Desde el (18/09/2011) al (24/09/2011)

**Dirección**

C\ Santo Tomas de Aquino # 1, esq. Correa y Cidrón, Zona Universitaria, Distrito Nacional, Rep. Dominicana

**Teléfonos:**

809-686-9140

809-686-7347

809- 686-5337

1-809-200-4091

Fax: 809-689-8395

Email: [sespas1@claro.net.do](mailto:sespas1@claro.net.do)

Web: [www.sespasdigepi.gob.do](http://www.sespasdigepi.gob.do)

**Contenido**

Enfermedades transmitidas por vectores

Enfermedades transmitidas por contacto directo

Enfermedades zoonóticas

Enfermedades prevenibles por vacunas

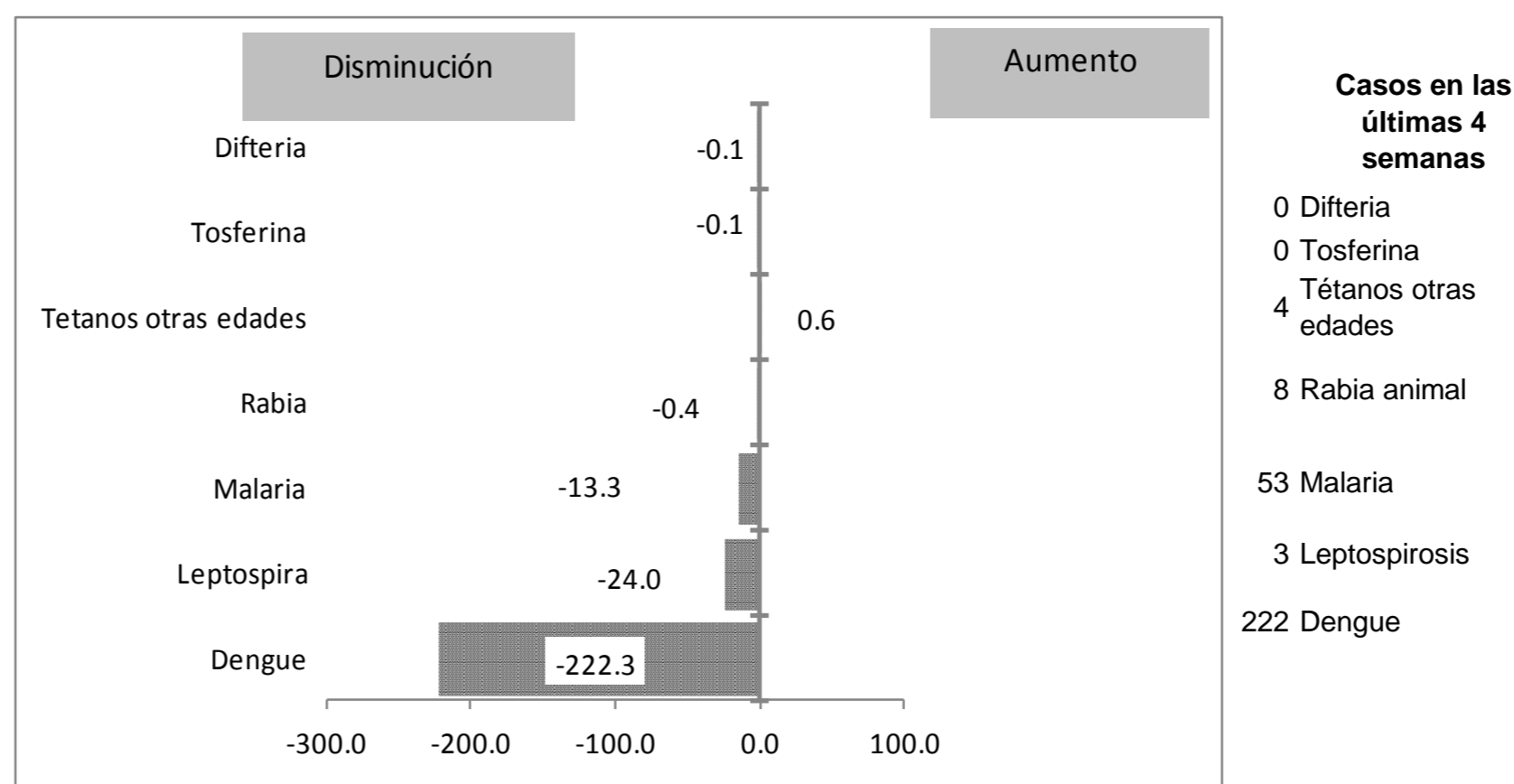
Influenza y otros virus respiratorios

Mortalidad infantil y materna

**Situación Nacional de los Enfermedades Bajo Vigilancia Especial**

A nivel nacional, la malaria, el dengue, la rabia, la leptospirosis continúan bajo control en comparación con el mismo período de cinco años anteriores.

**Grafico No. 1 Reporte de enfermedades seleccionadas de notificación obligatoria, República Dominicana. Comparación de 4 semanas previas con datos históricos, últimos cinco años, 24 de septiembre 2011**



**Alerta y Respuesta Rápida**

**Eventos de importancia nacional:** Agentes policiales, ocuparon miles de unidades de medicamentos adulterados que serían distribuidos en farmacias para su venta, durante una intervención realizada en el Barrio Villa Francisca de esta ciudad. Los medicamentos adulterados son: doloneurobión, Dostropil, Tetraciclina, Eritromicina, Cytotec, Enantyun, Voltaren, Sertal, Somozina y Lasix.

**Eventos de importancia internacional:** La Organización Mundial de la Salud (OMS) alertó sobre el alto riesgo de propagación internacional del poliovirus salvaje tipo I (WPV1) proveniente de Pakistán y aislado en China particularmente por los grandes movimientos de población relacionados con el Hajj y Umrah (peregrinación a la meca) que tendrá lugar próximamente. Al 13 de septiembre Pakistán había confirmado 84 casos la mayoría menores de cinco años





República Dominicana  
Vice ministerio de Salud Colectiva  
Dirección General de Epidemiología



Sistema Nacional de Vigilancia Epidemiológica

PROVINCIA	Meningitis (todas las formas)					Meningitis bacterianas							Enfermedad Meningocócica														
	Episodios		Tasas de incidencia x10.000 hab		Var. % de tasas	Numero de casos probables				Tasa incidencia			Numero de defunciones				Numero de casos probables			Tasa incidencia		Var. % de tasas	Numero de defunciones				
	SE 1- 38		SE 1- 38			SE 38		SE 1- 38		SE 1- 38		SE 38		SE 1- 38		SE 1- 38		SE 1- 38		SE 38			SE 1- 38				
	2010	2011	2010	2011	2010	2011	2010	2011	2010	2011	2010	2011	2010	2011	2010	2011	2010	2011	2010	2011	2010	2011	2010	2011			
01 Distrito Nacional	244	332	2.12	2.89	36%	0	0	11	8	1.6	1.2	-28%	0	0	2	0	0	0	1	2	0.1	0.3	97%	0	0	0	0
02 Azua	1	10	0.04	0.41	900%	0	0	1	3	0.7	2.0	197%	0	0	0	1	0	0	1	0	0.7	0.0	-100%	0	0	1	0
03 Baoruco	4	8	0.35	0.70	100%	0	0	1	0	1.4	0.0	-100%	0	0	0	0	0	0	0	0.0	0.0	**	0	0	0	0	
04 Barahona	12	5	0.60	0.25	-58%	0	0	1	1	0.8	0.8	-1%	0	0	1	0	0	0	0	0.0	0.0	**	0	0	0	0	
05 Dajabón	2	0	0.30	0.15	-50%	0	0	1	2	2.4	4.8	99%	0	0	1	1	0	0	0	0.0	0.0	**	0	0	0	0	
06 Duarte	3	7	0.10	0.17	67%	0	0	1	0	0.5	0.0	-100%	0	0	1	0	0	0	3	0	1.6	0.0	-100%	0	0	3	0
07Elías Piña	1	3	0.14	0.42	200%	0	0	0	1	0.0	2.2	**	0	0	0	0	0	0	0	0.0	0.0	**	0	0	0	0	
08 El Seibo	1	5	0.09	0.47	400%	0	0	1	0	1.5	0.0	-100%	0	0	0	0	0	0	0	0.0	0.0	**	0	0	0	0	
09 Espaillat	21	1	0.89	0.04	-95%	0	0	5	2	3.4	1.4	-60%	0	0	1	2	0	0	0	0.0	0.0	**	0	0	0	0	
10 Independencia	7	4	1.27	0.72	-43%	0	0	0	0	0.0	0.0	**	0	0	0	0	0	0	0	0.0	0.0	**	0	0	0	0	
11 La Altagracia	9	0	0.39	0.00	-100%	0	0	1	1	0.7	0.7	-2%	0	0	0	0	0	0	0	0.0	0.0	**	0	0	0	0	
12 La Romana	2	16	0.08	0.65	700%	1	0	2	1	1.3	0.7	-51%	0	0	0	0	0	0	1	0	0.7	0.0	-100%	0	0	0	0
13 La Vega	14	15	0.19	0.35	88%	0	0	2	0	0.8	0.0	-100%	0	0	0	0	0	0	1	0	0.4	0.0	-100%	0	0	1	0
14 María Trinidad Sánchez	0	2	0.00	0.00	**	0	0	0	0	0.0	0.0	**	0	0	0	0	0	0	0	0.0	0.0	**	0	0	0	0	
15 Monte Cristi	0	1	0.00	0.00	**	0	0	1	1	1.3	1.3	-1%	0	0	0	0	0	0	0	0.0	0.0	**	0	0	0	0	
16 Pedernales	2	7	0.78	2.75	250%	0	0	0	1	0.0	6.3	**	0	0	0	0	0	0	0	0.0	0.0	**	0	0	0	0	
17 Peravia	1	7	0.05	0.35	600%	0	0	2	1	1.6	0.8	-51%	0	0	1	0	0	0	1	0	0.8	0.0	-100%	0	0	1	0
18 Puerto Plata	4	3	0.12	0.09	-25%	0	0	0	2	0.0	1.0	**	0	0	0	0	0	0	1	0.0	0.5	**	0	0	0	1	
19 Hermanas Mirabal	1	0	0.10	0.00	-100%	0	0	0	0	0.0	0.0	**	0	0	0	0	0	0	0	0.0	0.0	**	0	0	0	0	
20 Samaná	0	2	0.00	0.20	**	0	0	1	1	1.6	1.6	-1%	0	0	0	0	0	0	0	0.0	0.0	**	0	0	0	0	
21 San Cristóbal	22	24	0.33	0.36	9%	0	0	4	7	1.0	1.7	72%	0	0	1	1	0	0	1	2	0.2	0.5	96%	0	0	1	1
22 San Juan	4	6	0.16	0.24	50%	0	0	0	0	0.0	0.0	**	0	0	0	0	1	0	2	0	1.3	0.0	-100%	1	0	2	0
23 San Pedro de Macorís	8	1	0.24	0.03	-88%	0	0	1	1	0.5	0.5	-1%	0	0	0	0	0	0	0	0.0	0.0	**	0	0	0	0	
24 Sánchez Ramírez	1	3	0.00	0.19	**	0	0	2	1	2.1	1.0	-50%	0	0	0	0	0	0	0	0.0	0.0	**	0	0	0	0	
25 Santiago	107	50	1.01	0.44	-57%	0	0	19	9	3.0	1.4	-53%	0	0	6	0	0	0	1	0.0	0.2	**	0	0	0	0	
26 Santiago. Rodríguez	0	0	0.00	0.00	**	0	0	0	0	0.0	0.0	**	0	0	0	0	0	0	0	0.0	0.0	**	0	0	0	0	
27 Valverde	0	1	0.00	0.05	**	0	0	3	0	2.6	0.0	-100%	0	0	1	0	0	0	0	0.0	0.0	**	0	0	0	0	
28 Monseñor Nouel	1	3	0.05	0.15	200%	0	0	1	2	0.8	1.6	97%	0	0	1	0	0	0	0	0.0	0.0	**	0	0	0	0	
29 Monte Plata	3	6	0.14	0.29	100%	0	0	1	5	0.8	3.8	394%	0	0	0	1	0	0	1	0	0.8	0.0	-100%	0	0	1	0
30 Hato Mayor	10	1	1.10	0.11	-90%	0	0	0	1	0.0	1.8	**	0	0	0	0	0	0	0	0.0	0.0	**	0	0	0	0	
31 San Jose de Ocoa	4	1	0.58	0.14	-75%	0	0	0	1	0.0	2.3	**	0	0	0	0	0	0	0	0.0	0.0	**	0	0	0	0	
32 Santo Domingo	49	42	0.22	0.19	-15%	0	0	29	20	2.1	1.5	-32%	0	0	4	2	1	1	10	2	0.7	0.1	-80%	0	0	5	0
Extranjera			0.00	0.00	**			1				**	0	0	0	1						**					
<b>TOTAL PAÍS</b>	<b>538</b>	<b>566</b>	<b>0.53</b>	<b>0.55</b>	<b>5%</b>	<b>1</b>	<b>0</b>	<b>92</b>	<b>72</b>	<b>1.5</b>	<b>1.2</b>	<b>-23%</b>	<b>0</b>	<b>0</b>	<b>20</b>	<b>9</b>	<b>2</b>	<b>1</b>	<b>22</b>	<b>8</b>	<b>0.4</b>	<b>0.1</b>	<b>-64%</b>	<b>1</b>	<b>0</b>	<b>15</b>	<b>2</b>

**Meningitis Bacteriana:** en la semana no se notificaron nuevos casos probables. A la semana 38 se han notificado 73 casos probables y 9 defunciones que equivalen a una disminución de 20% comparado con el pasado año para este mismo período.

**Enfermedad Meningocócica:** en la semana se notificó un caso confirmado Neisseria meningitidis serogrupo B, en un niño de 4 años residente en Andres Boca Chica, Santo Domingo, hasta la fecha se han notificado 9 casos probables incluyendo, 2 defunciones que representan una disminución de un 65% para este mismo período el pasado año.

(\*\*) No casos año previo







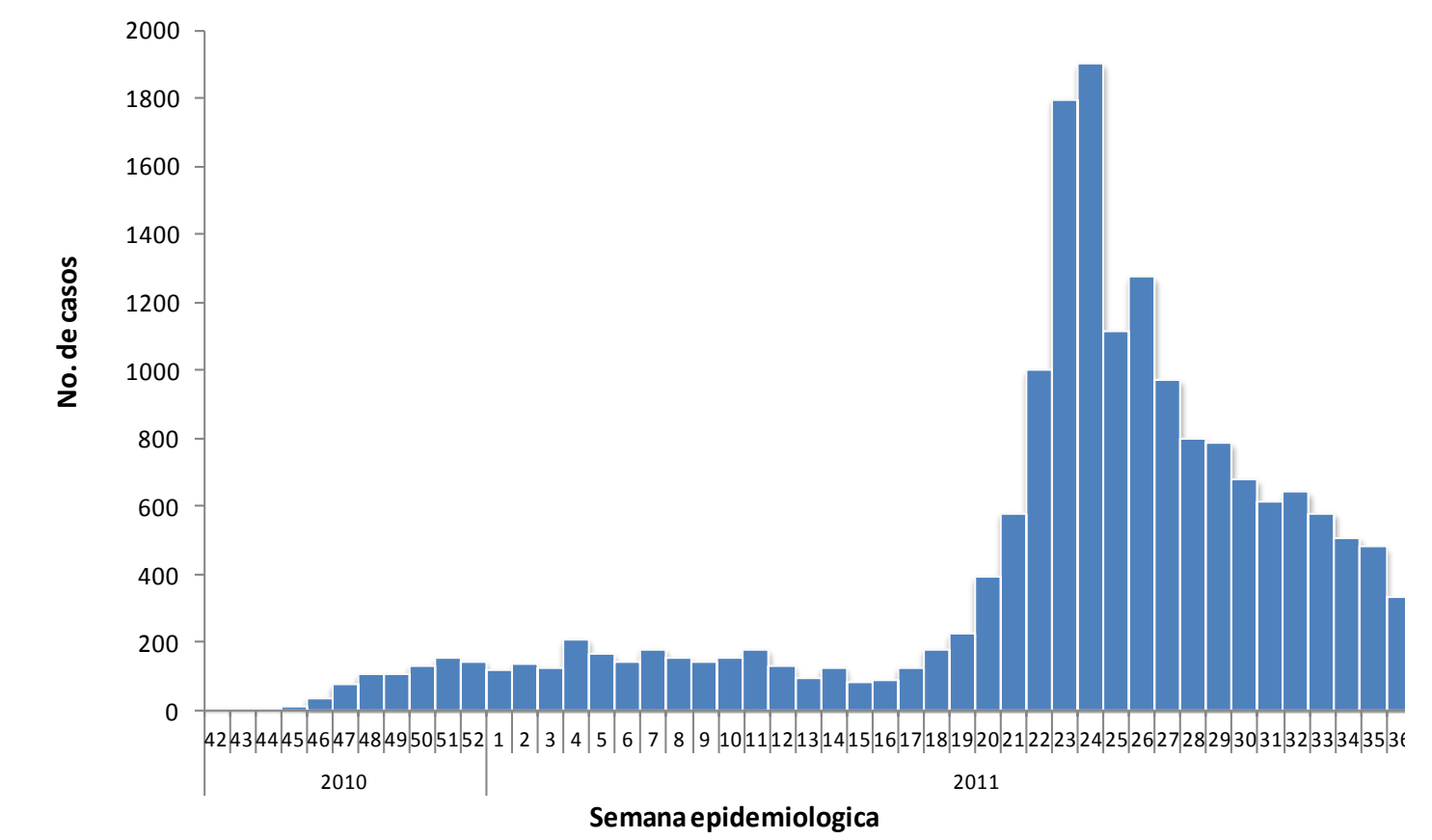
Alerta de brote

No se ha demostrado circulación en las últimas dos semanas
Se ha identificado casos aislados en las últimas dos semanas o brotes de enfermedad diarreica aguda
Dos o mas comunidades con casos confirmados aislados
Dos o mas casos con vinculo epidemiológico

Tendencia

→ Sin cambios      ↑ Aumento      ↓ Disminución

Curva epidémica de cólera,  
República Dominicana, actualizada hasta el 24/09/2011



**Cólera:** En esta semana se notificaron 249 casos sospechosos. Observándose tendencia a la disminución en 11 provincias. Las provincias con mayor número de casos son: San Juan (48), Santo Domingo (35), Distrito Nacional (30), Elías Pina (30), Dajabón (30) y San Cristóbal (26). Se investigaron 86 casos por el laboratorio, de estos, el 40% resultó confirmado a *V. Cholerae*. Se notificaron 2 defunciones sospechosas en hombres de 72 y 54 años de edad residentes en Distrito Nacional y San Pedro de Macorís.

Provincia	Enfermedad diarreica aguda				Cólera														Alerta y tendencia	
	Episodios		Tasas de incidencia x10,000 hab		Casos sospechosos		Incidencia acumulada x 100 hab	Defunciones sospechosas y confirmadas		Defunciones confirmadas		Letalidad *		Casos hospitalizados		Número de casos investigados por el laboratorio		% Casos positivos		
	SE 1- 38		SE 1- 38		SE 45-2010 a la 38-2011	2011 SE-38		SE 45-2010 a la 38-2011	2011 SE-38	SE 45-2010 a la 38-2011	2011 SE-38	SE 45-2010 a la 38-2011	2011 SE-38	SE 45-2010 a la 38-2011	2011 SE-38	SE 45-2010 a la 38-2011	2011 SE-38	SE 45-2010 a la 38-2011		2011 SE-38
	2010	2011	2010	2011																
01 Distrito Nacional	52527	68692	472.43	617.82	2690	30	0.24	64	1	22	0	2.4	3.3	1811	27	637	3	50%	33%	↑
02 Azua	11370	9042	469.62	373.47	350	9	0.14	5	0	3	0	1.4	0.0	326	9	336	9	52%	33%	↑
03 Baoruco	3203	8366	278.60	727.69	175	0	0.15	0	0	0	0	0.0	**	138	0	118	0	35%	**	Silencio
04 Barahona	10905	15030	543.61	749.24	151	5	0.08	1	0	0	0	0.7	0.0	136	5	146	5	37%	**	→
05 Dajabón	4876	3422	728.26	511.10	119	29	0.18	2	0	0	0	1.7	0.0	102	29	107	20	29%	60%	↑
06 Duarte	11392	12413	380.76	414.89	125	0	0.04	2	0	1	0	1.6	**	122	0	118	0	48%	**	→
07 Elías Piña	5025	4843	696.66	671.43	2187	30	2.06	12	0	3	0	0.5	0.0	925	27	164	0	68%	**	↑
08 El Seibo	6588	6252	621.54	589.84	323	0	0.45	6	0	2	0	1.9	**	313	0	184	0	43%	**	↓
09 Espaillat	13500	10552	569.38	445.04	104	0	0.04	2	0	0	0	1.9	**	89	0	101	0	11%	**	↓
10 Independencia	6150	5444	1113.67	985.82	274	0	0.50	14	0	5	0	5.1	**	175	0	230	0	39%	**	↓
11 La Altagracia	6061	7144	264.18	311.38	543	3	0.24	10	0	8	0	1.8	0.0	532	2	83	2	46%	50%	→
12 La Romana	6571	6801	266.86	276.20	380	3	0.15	11	0	4	0	2.9	0.0	344	3	226	1	60%	0	↓
13 La Vega	23367	17195	543.97	400.29	520	2	0.12	4	0	2	0	0.8	0.0	468	2	197	1	36%	0	↓
14 María Trinidad Sánchez	9766	9606	689.31	678.02	12	0	0.01	1	0	1	0	8.3	**	11	0	12	0	58%	**	→
15 Monte Cristi	2654	2467	1041.68	968.29	175	0	0.14	1	0	1	0	0.6	**	157	0	171	0	38%	**	→
16 Pedernales	12761	8537	1056.09	706.51	210	0	0.82	1	0	1	0	0.5	**	187	0	209	0	33%	**	→
17 Peravia	12852	10132	635.45	500.96	188	5	0.09	4	0	0	0	2.1	0.0	147	4	138	5	36%	20%	→
18 Puerto Plata	5369	12303	163.93	375.65	139	3	0.04	5	0	2	0	3.6	0.0	121	3	125	3	26%	0	→
19 Hermanas Mirabal	6099	4772	590.65	462.14	44	0	0.04	1	0	0	0	2.3	**	36	0	34	0	15%	**	↓
20 Samaná	1488	3133	150.58	317.04	71	3	0.07	0	0	0	0	0.0	0.0	70	3	57	3	28%	100%	→
21 San Cristóbal	34856	32444	528.11	491.57	1232	26	0.19	18	0	8	0	1.5	0.0	1146	26	374	6	35%	17%	→
22 San Juan	12202	19500	497.28	794.70	1070	48	0.44	4	0	1	0	0.4	0.0	639	25	303	3	52%	33%	→
23 San Pedro de Macorís	16610	17477	492.72	518.44	1253	7	0.37	18	1	10	0	1.4	14.3	1237	7	372	1	58%	0	↓
24 Sánchez Ramírez	9449	11701	604.78	748.92	40	0	0.03	2	0	0	0	5.0	**	38	0	39	0	46%	**	↓
25 Santiago	25140	25783	240.30	246.45	1202	1	0.11	33	0	17	0	2.7	0.0	1118	1	853	1	34%	0	↓
26 Santiago Rodríguez	321	842	58.51	153.47	26	0	0.05	0	0	0	0	0.0	**	24	0	21	0	62%	**	Silencio
27 Valverde	7302	6571	383.80	345.38	501	2	0.26	4	0	1	0	0.8	0.0	328	2	229	1	41%	0	↓
28 Monseñor Nouel	12376	8474	636.28	435.67	202	1	0.10	0	0	0	0	0.0	0.0	186	1	187	1	17%	100%	→
29 Monte Plata	13263	12542	630.48	596.20	216	5	0.10	5	0	4	0	2.3	0.0	209	5	172	5	35%	80%	→
30 Hato Mayor	10903	8742	1201.13	963.06	325	0	0.36	1	0	0	0	0.3	**	242	0	109	0	22%	**	→
31 San José de Ocoa	4827	5262	697.50	760.36	132	2	0.19	1	0	0	0	0.8	0.0	125	2	130	2	8%	0	↓
32 Santo Domingo	89519	73683	407.21	335.18	3504	35	0.16	84	0	39	0	2.4	0.0	2904	32	1726	14	43%	43%	→
Extranjera					26	0		1	0	0	0	3.8	**	12	0	16	0		**	
<b>TOTAL PAÍS</b>	<b>449,292</b>	<b>449,167</b>	<b>454.55</b>	<b>454.42</b>	<b>18,509</b>	<b>249</b>	<b>0.19</b>	<b>317</b>	<b>2</b>	<b>135</b>	<b>0</b>	<b>1.7</b>	<b>0.8</b>	<b>14,418</b>	<b>215</b>	<b>7,924</b>	<b>86</b>	<b>56%</b>	<b>40%</b>	

\*Corresponde a la defunciones sospechosas y confirmadas sobre el total de casos sospechosos de cólera por 100

\*\*Municipios con transmisión activa se refiere a los que han presentado casos durante las dos últimas semanas.

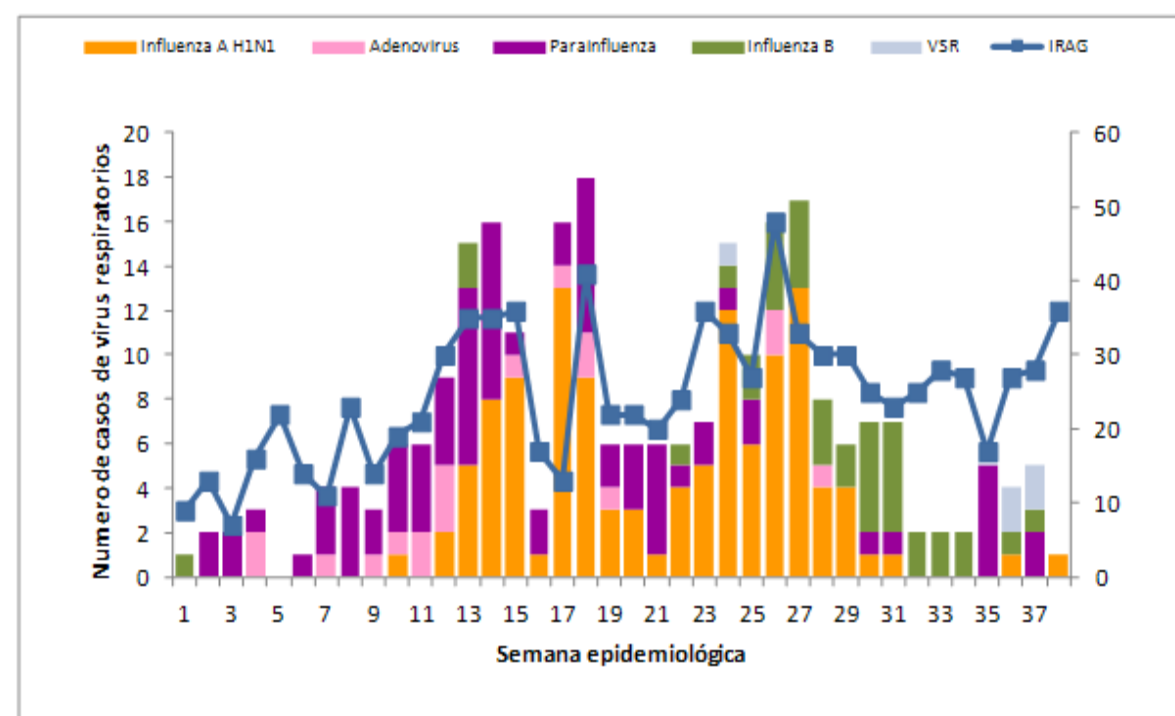


**Red programática:** Enfermedades Emergentes y Reemergentes, EER  
**Responsable:** Dirección General de Epidemiología (DIGEPI)  
**Programas involucrados:** Programa Ampliado de Inmunización y DIGEPI  
**Vigilancia de Influenza y otros virus respiratorios**

**Enfermedad febril respiratoria aguda**

PROVINCIA	2010		2011		Var, % de tasas
	Casos	Tasas por 10,000 habitantes	Casos	Tasas por 10,000 habitantes	
01 Distrito Nacional	183043	1646.31	191076	1718.56	4%
02 Azua	60560	2501.35	53345	2203.35	-12%
03 Baoruco	10483	911.83	28542	2482.63	172%
04 Barahona	44765	2231.53	46898	2337.86	5%
05 Dajabón	27629	4126.56	19674	2938.44	-29%
06 Duarte	56779	1897.77	67313	2249.86	19%
07 Elías Piña	16216	2248.16	14315	1984.61	-12%
08 El Seibo	28873	2724.02	30071	2837.05	4%
09 Espaillat	63531	2679.49	70545	2975.31	11%
10 Independencia	22142	4009.56	24403	4418.99	10%
11 La Altagracia	16579	722.62	23093	1006.55	39%
12 La Romana	20381	827.71	26058	1058.26	28%
13 La Vega	94993	2211.39	89037	2072.73	-6%
14 María Trinidad Sánchez	35193	2484.01	37538	2649.53	7%
15 Monte Cristi	7565	2969.23	9858	3869.22	30%
17 Pedernales	38107	3153.69	44531	3685.33	17%
17 Peravia	68840	3403.71	66564	3291.17	-3%
18 Puerto Plata	33187	1013.31	93090	2842.36	181%
19 Hermanas Mirabal	34582	3349.05	35512	3439.12	3%
20 Samaná	9435	954.77	11093	1122.55	18%
21 San Cristóbal	112020	1697.25	113308	1716.76	1%
22 San Juan	61004	2486.13	66157	2696.14	8%
23 San Pedro de Macorís	60418	1792.24	59870	1775.99	-1%
24 Sánchez Ramírez	40780	2610.12	52487	3359.43	29%
25 Santiago	175462	1677.17	156824	1499.01	-11%
26 Santiago Rodríguez	2689	490.11	6422	1170.51	139%
27 Valverde	44175	2321.91	34014	1787.83	-23%
28 Monseñor Nouel	45752	2352.23	43547	2238.86	-5%
29 Monte Plata	52984	2518.67	49256	2341.45	-7%
30 Hato Mayor	39686	4372.00	39368	4336.97	-1%
31 San José de Ocoa	20789	3004.02	27970	4041.67	35%
32 Santo Domingo	286743	1304.37	222754	1013.29	-22%
<b>Total PAIS</b>	<b>1815385</b>	<b>1836.62</b>	<b>1854533</b>	<b>1876.23</b>	<b>2%</b>

Número de casos de virus respiratorios por tipo y de infección respiratoria aguda grave detectados a través de la vigilancia centinela, SE 1-38 del 2011



**IRAG:** Hasta la SE 38 se notificaron 1,854,533 casos de IRA, ocurriendo un incremento porcentual significativo ( $\geq 25\%$ ) en las provincias siguientes: Puerto Plata, Baoruco, Santiago Rodríguez, la Altagracia, San José de Ocoa, Monte Cristi, Sánchez Ramírez y la Romana. En esta semana se analizaron en el laboratorio 8 muestras, de ellas una resultado positiva a influenza AH1N1-2009, la afectada es una femenina de 24 años de edad, residente en el sector de Hogar Crea, Santiago de los Caballeros, la misma inicio síntomas al inicio de la semana 38. En esta semana se notificaron 30,548 casos para un 35% de cobertura.



**Red Programática:** Prevención y control de la mortalidad y morbilidad materna y de la niñez

**Responsable:** Dirección General de Epidemiología

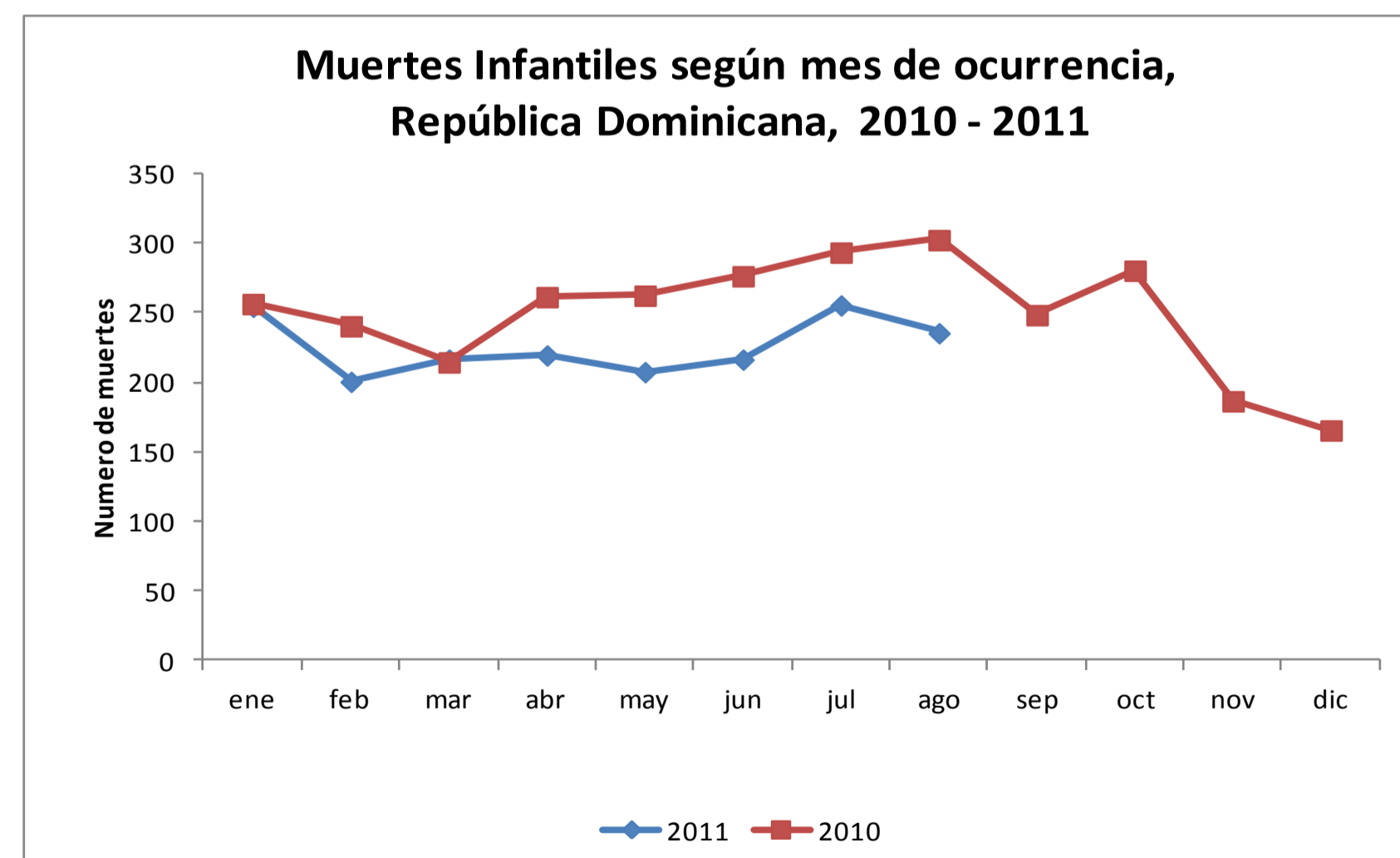
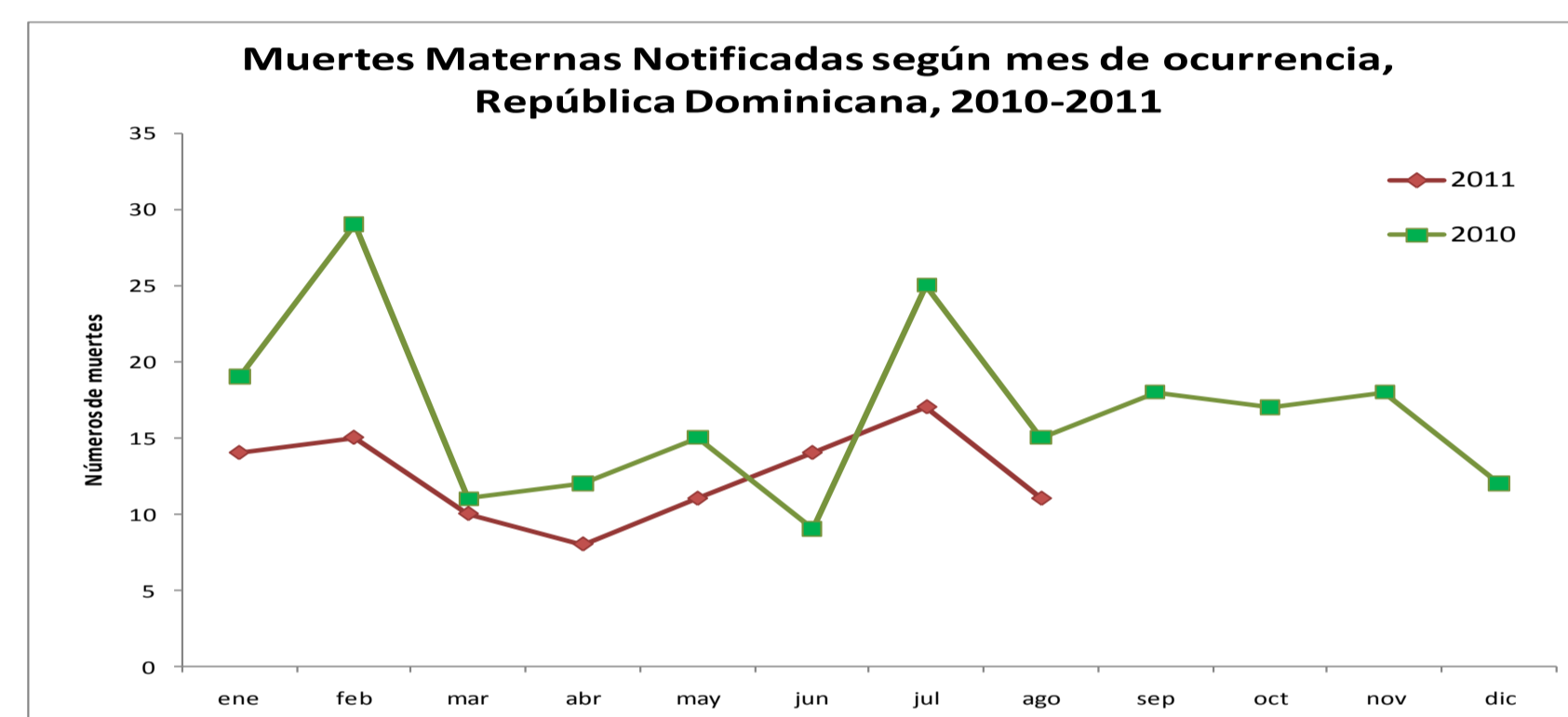
**Programas involucrados:** Dirección General Maternoinfantil

Muertes Maternas probables notificadas a la semana por provincia de residencia						Muertes infantiles notificadas a la semana por provincia de residencia				
Provincias	2010	2010	2011	Acumulado al mes 2011	Var. % de casos	2010	2010	2011	Acumulado al mes 2011	Var. % de casos
		Semana 1 a	Semana 1 a				Semana 1 a	Semana 1 a		
		38	38	Septiembre			38	38	Septiembre	
01 Distrito Nacional	18	10	11	1	10%	280	215	161	6	-25%
02 Azua	6	6	0	0	-100%	75	54	28	0	-48%
03 Bahoruco	3	3	1	0	-67%	13	8	18	2	125%
04 Barahona	3	2	0	0	-100%	49	24	48	1	100%
05 Dajabón	2	1	1	0	0%	22	17	9	0	-47%
06 Duarte	8	4	2	0	-50%	100	73	37	0	-49%
07 Elías Piña	4	2	1	0	-50%	10	10	10	0	0%
08 El Seibo	4	3	0	0	-100%	9	8	9	0	13%
09 Espaillat	1	1	0	0	-100%	67	56	28	1	-50%
10 Independencia	1	1	1	0	0%	10	6	11	0	83%
11 La Altagracia	6	4	4	0	0%	62	40	54	5	35%
12 La Romana	9	8	5	0	-38%	33	29	16	0	-45%
13 La Vega	6	4	2	0	-50%	103	79	57	1	-28%
14 María Trinidad Sánchez	1	0	2	1	**	44	29	27	1	-7%
15 Monte Cristi	3	2	1	0	-50%	53	35	20	1	-43%
16 Pedernales	1	0	0	0	**	3	3	2	1	-33%
17 Peravia	3	3	4	0	33%	72	56	34	1	-39%
18 Puerto Plata	6	5	2	0	-60%	77	65	43	3	-34%
19 Hermanas Mirabal	2	2	0	0	-100%	30	27	15	0	-44%
20 Samaná	5	5	3	2	-40%	31	18	17	0	-6%
21 San Cristóbal	9	8	6	0	-25%	214	160	111	3	-31%
22 San Juan de la Maguana	6	5	0	0	-100%	53	46	28	1	-39%
23 San Pedro de Macorís	6	4	7	0	75%	145	110	60	3	-45%
24 Sánchez Ramírez	3	2	1	1	-50%	49	35	27	2	-23%
25 Santiago	17	16	11	2	-31%	471	371	280	25	-25%
26 Santiago. Rodríguez	0	0	1	0	**	15	13	12	2	-8%
27 Valverde	5	3	2	0	-33%	72	50	40	1	-20%
28 Monseñor Nouel	4	3	5	1	67%	49	39	32	1	-18%
29 Monte Plata	2	1	6	0	500%	75	59	39	3	-34%
30 Hato mayor	2	1	3	1	200%	20	13	10	0	-23%
31 San José de Ocoa	0	0	0	0	**	9	6	6	0	0%
32 Santo Domingo	48	34	31	2	-9%	837	635	502	34	-21%
No reporta provincia de residencia	2	2	0	0	-100%	279	216	163	3	-25%
<b>Total defunciones residentes</b>	<b>196</b>	<b>145</b>	<b>113</b>	<b>11</b>	<b>-22%</b>	<b>3431</b>	<b>2605</b>	<b>1954</b>	<b>101</b>	<b>-25%</b>
Extranjera	5	5	0	0	-100%	33	28	12	0	-57%
<b>TOTAL PAÍS</b>	<b>201</b>	<b>150</b>	<b>113</b>	<b>11</b>	<b>-25%</b>	<b>3464</b>	<b>2633</b>	<b>1966</b>	<b>101</b>	<b>-25%</b>

**Mortalidad Materna MM:** en esta semana se notificaron dos casos de muerte materna para un acumulado de 113 defunciones. De la semana epidemiológica 22-38 se han notificado (11) muertes maternas con diagnóstico de infección respiratoria aguda grave vinculadas a la circulación del virus de influenza A H1N1-2009. Las provincias de Hato Mayor, Monte Plata, Monseñor Nouel, San Pedro de Macorís, Peravia y La Altagracia presentan un incremento de mas de un 25% de sus muertes con relación al mismo período del año anterior.

**Mortalidad Infantil MI:** en esta semana se notificaron 108 MI, notificación tardía, de 12 centros de salud. Un acumulado de 1,966 defunciones en lo que va del año. Con un 34% de subnotificación en relación al mismo período del 2010.

Hospital de ocurrencia	Edad	Período	Causa	Municipio y provincia de residencia
Hospital Nuestra Sra de la Altagracia	29	Embarazo	Tromboembolismo, diabetes mellitus descompensada	Las Terrenas, Samana
Hospital Nuestra Sra de la Altagracia	22	Puerperio	Fallo multiorganico, sida	Distrito Nacional, Santo Domingo







República Dominicana  
Vice ministerio de Salud Colectiva  
Dirección General de Epidemiología  
Sistema Nacional de Vigilancia Epidemiológica



Red programática: Enfermedades Emergentes y Reemergentes, EER  
Responsable: Dirección Nacional de Epidemiología  
Programas involucrados: Programa Ampliado de Inmunizaciones y Programa de Inocuidad de Agua y Alimentos

Provincia	Cobertura de notificación semanal						Conjuntivitis				Hepatitis viral aguda				Enfermedad Transmitida por Alimentos				Parotiditis				Varicela			
	Notificaciones esperadas		SE 38		SE 1- 38		SE 38		SE 1- 38		SE 38		SE 1- 38		SE 38		SE 1- 38		SE 38		SE 1- 38		SE 38		SE 1- 38	
	SE 35	SE 1-35	2010	2011	2010	2011	2010	2011	2010	2011	2010	2011	2010	2011	2010	2011	2010	2011	2010	2011	2010	2011	2010	2011	2010	2011
01 Distrito Nacional	350	13300	36%	9%	36%	35%	166	34	6052	6016	96	17	4111	4450	40	178	2331	3059	33	3	545	228	14	8	429	2173
02 Azua	56	2128	66%	30%	69%	71%	77	19	1160	1574	1	0	112	62	12	2	53	260	1	0	81	81	0	0	74	740
03 Baoruco	38	1444	42%	21%	55%	66%	5	1	245	438	1	0	17	37	13	0	192	245	0	0	13	74	1	2	13	256
04 Barahona	70	2660	67%	17%	59%	76%	25	3	818	691	1	0	73	50	10	2	620	407	2	0	119	36	1	0	42	269
05 Dajabón	33	1254	85%	48%	82%	80%	23	5	450	361	2	0	32	19	3	1	208	170	1	1	69	9	0	1	532	226
06 Duarte	92	3496	76%	18%	75%	69%	18	2	512	704	1	0	44	81	7	0	358	386	0	0	70	18	4	0	128	305
07 Elías Piña	30	1140	63%	3%	63%	59%	27	0	566	232	1	0	48	6	0	0	55	61	1	0	34	7	0	0	36	61
08 El Seibo	27	1026	74%	100%	75%	97%	12	11	428	349	1	3	84	85	12	4	329	268	1	0	25	16	0	5	88	146
09 Espaillat	43	1634	95%	98%	94%	97%	10	19	607	529	4	6	84	242	19	12	441	432	0	0	58	18	0	1	106	234
10 Independencia	33	1254	70%	42%	66%	70%	22	1	325	239	0	0	16	14	7	1	229	130	0	0	49	31	0	0	19	510
11 La Altagracia	79	3002	58%	23%	43%	64%	14	12	461	529	5	0	76	32	7	12	254	279	53	0	351	37	0	0	2378	252
12 La Romana	40	1520	63%	60%	38%	66%	13	4	489	492	4	3	73	66	8	3	353	294	0	0	55	17	7	2	54	280
13 La Vega	93	3534	52%	20%	54%	57%	26	20	1776	1425	5	3	251	141	28	3	1039	738	1	8	297	56	3	2	266	914
14 María Trinidad Sánchez	38	1444	55%	42%	67%	84%	10	11	520	465	1	0	70	50	21	5	550	429	0	0	67	30	1	2	34	183
15 Monte Cristi	42	1596	62%	31%	57%	80%	11	8	450	636	1	0	54	34	5	2	246	390	2	0	124	34	4	1	76	500
16 Pedernales	16	608	50%	19%	58%	54%	37	1	238	167	0	0	7	4	14	3	133	261	0	0	29	8	0	0	5	53
17 Peravia	45	1710	78%	76%	78%	82%	17	26	677	629	0	0	47	44	9	10	327	442	0	0	115	65	0	3	93	644
18 Puerto Plata	62	2356	58%	58%	61%	72%	19	15	348	1076	1	0	46	104	7	9	410	762	0	0	118	61	2	4	41	679
19 Hermanas Mirabal	32	1216	88%	91%	87%	92%	9	1	373	311	1	0	65	35	0	1	160	258	0	1	24	20	0	1	29	275
20 Samaná	36	1368	69%	42%	52%	76%	6	9	162	305	0	1	8	13	0	11	350	541	0	1	10	6	0	1	33	137
21 San Cristóbal	85	3230	69%	51%	64%	69%	49	35	1997	1339	30	8	296	284	118	11	1731	2038	4	2	326	58	1	22	202	848
22 San Juan	88	3344	70%	55%	70%	71%	35	21	895	892	3	9	144	165	2	3	192	159	2	1	85	22	0	1	84	520
23 San Pedro de Macorís	73	2774	63%	30%	67%	66%	31	16	1012	953	1	2	186	159	9	2	460	389	2	0	175	56	2	4	67	350
24 Sánchez Ramírez	43	1634	91%	74%	91%	86%	30	20	782	760	1	0	91	124	1	152	246	455	2	0	47	21	1	3	57	555
25 Santiago	140	5320	59%	59%	57%	68%	51	48	3282	2845	10	4	369	342	19	19	1140	1149	3	16	861	130	4	49	480	1953
26 Santiago. Rodríguez	28	1064	50%	39%	53%	58%	0	4	18	55	0	0	0	1	0	1	7	23	0	0	3	1	0	4	10	20
27 Valverde	48	1824	71%	40%	74%	71%	12	8	479	482	2	0	63	49	33	0	210	180	0	0	52	15	1	0	117	322
28 Monseñor Nouel	47	1786	60%	79%	60%	66%	5	15	464	463	1	1	52	51	2	5	193	74	0	1	74	10	0	1	150	162
29 Monte Plata	55	2090	67%	11%	61%	58%	35	5	1076	914	2	0	83	49	37	0	299	184	0	0	77	28	0	1	70	306
30 Hato Mayor	43	1634	100%	60%	99%	94%	17	10	559	751	0	3	65	39	6	8	400	540	3	0	101	30	1	0	59	210
31 San Jose de Ocoa	29	1102	90%	100%	90%	96%	16	6	370	300	1	3	82	50	1	1	186	96	0	0	45	12	0	1	71	193
32 Santo Domingo	308	11704	45%	11%	46%	37%	213	51	7744	6172	28	21	1245	1121	57	19	2627	2498	6	3	638	335	8	8	662	2343
<b>TOTAL PAÍS</b>	<b>2242</b>	<b>85196</b>	<b>60%</b>	<b>35%</b>	<b>58%</b>	<b>61%</b>	<b>1041</b>	<b>441</b>	<b>35335</b>	<b>33094</b>	<b>205</b>	<b>84</b>	<b>7994</b>	<b>8003</b>	<b>507</b>	<b>480</b>	<b>16329</b>	<b>17597</b>	<b>117</b>	<b>37</b>	<b>4737</b>	<b>1570</b>	<b>55</b>	<b>127</b>	<b>6505</b>	<b>16619</b>

n.d.= no disponible

**Cobertura de notificación semanal:** durante la SE 38 del 2011, han reportado 781 de 2.242 (35%) unidades notificadoras inscritas en el módulo de alerta temprana. En 18 de 32 provincias han notificados menos del 50% de sus unidades. La cobertura acumulada desde SE 1 a la SE 38 continua siendo significativamente inferior en comparación con el año 2010.

Hasta la semana 38 del 2011, los episodios de conjuntivitis, hepatitis viral aguda y parotiditis viral se ha reducido en más de un 80% en comparación con el mismo período del año anterior, también las enfermedades transmitidas por alimentos han presentado descenso pero en menor proporción (-39%). La varicela presenta un incremento de 77% a nivel nacional, observándose una disminución sostenida desde la semana 20 alcanzado niveles endémicos en varias provincias del país (Azua, Barahona, El Seibo, Espaillat, Monte Plata, Santiago Rodríguez, Peravia, la Romana). Se pidió verificación a las siguientes DPS sobre la veracidad de los datos de los epi 1: DAS-VI, San Cristóbal, Sánchez Ramírez, Santiago y Monseñor Nouel. Estamos en espera de sus respuestas.