



Boletín Epidemiológico Semanal

El Boletín Epidemiológico Semanal es el instrumento de difusión oficial que utiliza la MSP para dar a conocer la situación epidemiológica de los eventos sujetos a notificación obligatoria que se vigilan a través del modulo de vigilancia especial y del modulo de alerta temprana.

Enfermedades/eventos de vigilancia individual

- *Cólera
- *Dengue Clásico\Hemorrágico\SSD
- * Difteria
- *Enfermedad Febril Eruptiva
- *Enfermedad Febril Respiratoria (ETI-IRAG)
- *Enfermedad Meningocócica
- *Exposición Rábica\Rabia Humana
- * Malaria
- *Meningitis todas las formas
- *Parálisis Flácida\Poliomielitis
- *Tétanos Neonatal
- *Tétanos otras edades
- *Tosferina
- *Sintomático respiratorio/Tuberculosis
- *Muerte Infantil
- *Muerte Materna

Volumen

Boletín semanal

31

Desde el (31/07/2011) al (6/08/2011)

Dirección

C\ Santo Tomas de Aquino # 1, esq. Correa y Cidrón, Zona Universitaria, Distrito Nacional, Rep. Dominicana

Teléfonos:

809-686-9140
 809-686-7347
 809- 686-5337
 1-809-200-4091

Fax: 809-689-8395

Email: sespas1@claro.net.do

Web:www.sespasdigepi.gob.do

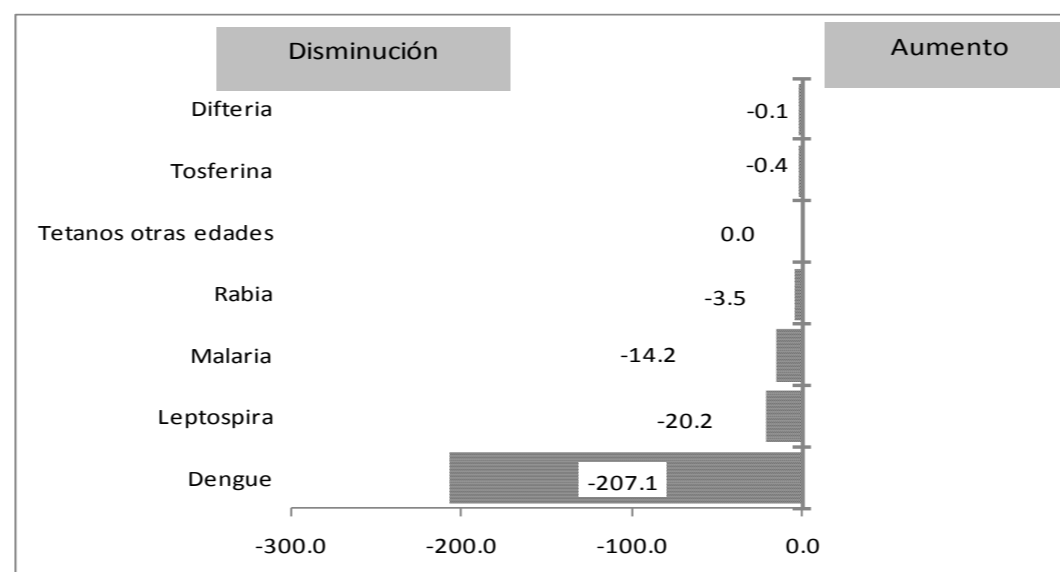
Contenido

- Enfermedades transmitidas por vectores
- Enfermedades transmitidas por contacto directo
- Enfermedades zoonóticas
- Enfermedades prevenibles por vacunas
- Influenza y otros virus respiratorios
- Mortalidad infantil y materna

Situación Nacional de los Enfermedades Bajo Vigilancia Especial

En terminos generales, a nivel nacional, durante las semanas epidemiológicas del 28 al 31, la enfermedad bajo vigilancia se mantienen en control en comparación con los últimos cinco años.

Grafico No. 1 Reporte de enfermedades seleccionadas de notificación obligatoria, República Dominicana. Comparación de 4 semanas previas con datos históricos, últimos cinco años, 6 de agosto 2011



Casos en las últimas 4 semanas

- 0 Difteria
- 0 Tosferina
- 0 Tétanos otras
- 5 Rabia animal
- 75 Malaria
- 2 Leptospirosis
- 173 Dengue

Alerta y Respuesta Rápida


Eventos de importancia nacional: Ante la aproximación de la Tormenta Tropical Emily, la Dirección del Centro de Operaciones de Emergencias (COE), emitió una alerta contra inundaciones repentinas y deslizamientos de tierra en las zonas de mayor riesgo. Afortunadamente este fenómeno no impactó el territorio de República Dominicana.

Eventos de importancia internacional: no hubo novedad

República Dominicana
Vice ministerio de Salud Colectiva
Dirección General de Epidemiología
Sistema Nacional de Vigilancia Epidemiológica

Semana epidemiológica 31 año 2011

Red programática  Enfermedades Transmitida por Vectores

Responsable:  Ministerio de Salud Pública Centro Nacional de Control de Enfermedades Tropicales

Programas involucrados: Vigilancia de dengue, malaria y otras enfermedades transmitidas por vectores



PROVINCIA	DENGUE														MALARIA													
	Número de casos probables				Número de casos de dengue hemorrágico				Número de defunciones				Tasa incidencia		Alerta y tendencia	Numero de casos confirmados				Numero de defunciones		Tasa incidencia		Alerta y tendencia				
	SE 31		SE 1- 31		SE 31		SE 1- 31		SE 31		SE 1- 31		SE 1- 31			Var. % de tasas	SE 31		SE 1- 31		SE 31		SE 1- 31		Var. % de tasas			
	2010	2011	2010	2011	2010	2011	2010	2011	2010	2011	2010	2011	2010	2011	2010		2011	2010	2011	2010	2011	2010	2011	2010		2011		
01 Distrito Nacional	39	1	496	100	3	0	27	1	1	0	4	1	74.8	14.9	-80%	↑	0	0	34	5	0	0	0	0	5.1	0.7	-85%	→
02 Azua	4	0	177	38	0	0	7	2	1	0	2	0	122.6	26.0	-79%	↑	2	0	118	82	0	0	2	0	81.8	56.2	-31%	↓
03 Baoruco	1	0	48	3	0	0	3	0	0	0	0	0	70.0	4.3	-94%	→	0	1	6	37	0	0	0	0	8.8	53.3	509%	↑
04 Barahona	1	0	50	15	0	0	6	2	0	0	0	0	41.8	12.4	-70%	→	0	0	2	12	0	0	0	0	1.7	10.0	495%	→
05 Dajabón	2	0	83	1	1	0	7	0	0	0	0	0	207.9	2.5	-99%	→	9	4	292	201	0	0	0	2	731.6	500.5	-32%	↓
06 Duarte	5	0	249	36	1	0	12	0	0	0	6	0	139.6	20.1	-86%	→	0	0	1	0	0	0	0	0	0.6	0.0	-100%	→
07 Elías Piña	1	0	4	0	0	0	0	0	0	0	1	0	9.3	0.0	-100%	→	1	0	16	21	0	0	0	0	37.2	48.4	30%	→
08 El Seibo	18	0	106	6	0	0	2	1	1	0	2	0	167.8	9.4	-94%	→	1	1	22	4	0	0	0	0	34.8	6.3	-82%	↓
09 Espaillat	15	0	367	52	0	0	26	1	0	0	4	0	259.6	36.5	-86%	↑	0	0	2	7	0	0	0	1	1.4	4.9	248%	→
10 Independencia	2	0	27	4	0	0	0	1	0	0	0	0	82.0	12.0	-85%	→	0	1	4	116	0	0	0	2	12.2	347.3	2758%	→
11 La Altagracia	2	0	26	2	0	0	1	0	0	0	1	0	19.0	1.4	-92%	→	0	0	53	42	0	0	0	0	38.7	30.0	-23%	↓
12 La Romana	18	0	161	9	0	0	12	0	0	0	1	0	109.7	6.1	-94%	→	0	0	16	1	0	0	0	0	10.9	0.7	-94%	→
13 La Vega	35	0	450	88	12	0	61	1	0	0	3	0	175.7	34.0	-81%	→	0	0	8	4	0	0	0	0	3.1	1.5	-50%	→
14 María Trinidad Sánchez	6	0	78	30	1	0	3	1	0	0	0	0	92.3	35.3	-62%	→	0	0	0	0	0	0	0	0	0.0	0.0	**	→
15 Monte Cristi	3	0	297	27	0	0	25	0	0	0	0	0	412.3	37.1	-91%	→	3	0	87	37	0	0	1	0	120.8	50.9	-58%	→
16 Pedernales	0	0	10	5	0	0	1	0	0	0	0	0	65.8	32.4	-51%	→	1	0	4	6	0	0	0	0	26.3	38.9	48%	→
17 Peravia	18	0	228	35	3	0	32	4	0	0	2	0	189.1	28.6	-85%	→	0	0	0	0	0	0	0	0	0.0	0.0	**	→
18 Puerto Plata	28	0	293	47	1	0	12	0	0	0	2	0	150.1	23.9	-84%	→	0	0	4	0	0	0	0	0	2.0	0.0	-100%	→
19 Hermanas Mirabal	16	0	284	76	0	0	10	0	0	0	1	0	461.4	123.2	-73%	↓	0	0	2	0	0	0	0	0	3.2	0.0	-100%	→
20 Samaná	0	0	44	7	0	0	1	0	0	0	1	0	74.7	11.8	-84%	→	0	0	0	0	0	0	0	0	0.0	0.0	**	→
21 San Cristóbal	38	1	435	47	1	0	22	4	0	0	4	0	110.6	11.7	-89%	↓	0	0	34	8	0	0	0	0	8.6	2.0	-77%	→
22 San Juan	12	0	47	11	1	0	3	0	0	0	0	0	32.1	7.5	-77%	↓	7	0	39	14	0	0	0	0	26.7	9.6	-64%	→
23 San Pedro de Macorís	5	0	95	17	0	0	13	1	0	0	0	0	47.3	8.3	-82%	↓	0	0	12	2	0	0	0	0	6.0	1.0	-84%	→
24 Sánchez Ramírez	11	0	134	12	1	0	25	1	0	0	2	0	143.9	12.8	-91%	→	0	0	0	0	0	0	1	0	0.0	0.0	**	→
25 Santiago	122	0	1720	139	14	0	239	4	2	0	15	0	275.8	22.0	-92%	→	0	2	19	21	0	0	0	0	3.0	3.3	9%	↓
26 Santiago. Rodríguez	3	0	23	0	0	0	5	0	0	0	2	0	70.3	0.0	-100%	→	0	0	6	2	0	0	0	0	18.3	6.1	-67%	→
27 Valverde	18	0	204	21	0	0	22	0	0	0	4	0	179.9	18.3	-90%	↑	0	1	130	53	0	0	0	2	114.6	46.1	-60%	↓
28 Monseñor Nouel	33	0	290	29	4	0	32	0	0	0	3	0	250.1	24.7	-90%	→	0	0	0	0	0	0	0	0	0.0	0.0	**	→
29 Monte Plata	14	0	158	11	0	0	9	0	0	0	1	0	126.0	8.7	-93%	↑	0	0	0	0	0	0	0	0	0.0	0.0	**	→
30 Hato Mayor	7	0	96	4	0	0	1	1	0	0	1	0	177.4	7.4	-96%	→	0	0	4	1	0	0	0	0	7.4	1.8	-75%	→
31 San José de Ocoa	8	0	88	9	1	0	4	0	0	0	0	0	213.3	21.8	-90%	→	0	0	0	0	0	0	0	0	0.0	0.0	**	→
32 Santo Domingo	90	0	1415	151	3	0	92	13	0	0	7	1	108.0	11.3	-90%	↓	5	0	185	39	0	0	1	1	14.1	2.9	-79%	↓
Extranjera															**		3	7	250	305	0	0	0	0			**	
TOTAL PAÍS	575	2	8183	1032	47	0	715	38	5	0	69	2	138.9	17.3	-88%		32	17	1350	1020	0	0	5	8	22.9	17.1	-25%	

Alerta de brote	
	Sin casos y/o evidencia de circulación
	Menos de 1 caso/1000 habitantes o circulación de agente demostrada en las últimas cuatro semanas
	1 a 10 casos/1000 habitantes y circulación de agente
	Mas de 10 casos/1000 habitantes y circulación de agente

Tendencia
 → Sin cambios ↑ Aumento ↓ Disminución

Casos de enf. febriles hemorrágicas			
Enfermedad	2009	2010	2011
Dengue hemorrágico	995	1110	38
Fiebre amarilla	0	0	0
Fiebre de Nilo de Oeste	0	0	0

(**) No casos año previo

Dengue: En esta semana se notificaron 74 casos, 9 hemorrágicos, solo 2 casos corresponden a la semana, ambos clásicos. Hasta la fecha se han notificado 1,032 casos, incluyendo 38 hemorrágicos y 4 defunciones. Las Provincias que en las últimas tres semanas se mantienen activas reportando un mayor número de casos son: Santo Domingo, La Vega, Santiago, Distrito Nacional, San Cristóbal y San Pedro de Macoris.

Malaria: En esta semana fueron detectados 17 casos nuevos de malaria. Las provincias con dos o más casos nuevos fueron Dajabón y Santiago. Siete casos adicionales fueron importados desde Haití.



República Dominicana
Vice ministerio de Salud Colectiva
Dirección General de Epidemiología
Sistema Nacional de Vigilancia Epidemiológica
Semana epidemiológica 31 año 2011



Red programática: Enfermedades Emergentes y Reemergentes, EER

Responsable: Dirección Nacional de Epidemiología

Programas involucrados: Programa Ampliado de Inmunizaciones

PROVINCIA	Meningitis (todas las formas)			Meningitis bacterianas							Enfermedad Meningocócica														
	Episodios		Var. % de tasas	Numero de casos probables				Tasa incidencia		Var. % de tasas	Numero de defunciones				Numero de casos probables				Tasa incidencia		Var. % de tasas	Numero de defunciones			
	SE 31			SE 31		SE 1-31		SE 1-31			SE 31		SE 1-31		SE 31		SE 1-31		SE 1-31			SE 31		SE 1-31	
	2010	2011		2010	2011	2010	2011	2010	2011		2010	2011	2010	2011	2010	2011	2010	2011	2010	2011		2010	2011	2010	2011
01 Distrito Nacional	166	266	38%	1	0	9	7	1.4	1.0	-23%	1	0	2	0	0	0	1	1	0.2	0.1	-1%	0	0	0	0
02 Azua	0	6	100%	0	0	1	3	0.7	2.1	197%	0	0	0	1	0	0	1	0	0.7	0.0	-100%	0	0	1	0
03 Baoruco	4	1	-300%	0	0	1	0	1.5	0.0	-100%	0	0	0	0	0	0	0	0.0	0.0	**	0	0	0	0	
04 Barahona	12	3	-300%	0	0	1	1	0.8	0.8	-1%	0	0	1	0	0	0	0	0.0	0.0	**	0	0	0	0	
05 Dajabón	2	1	-100%	0	0	1	2	2.5	5.0	99%	0	0	1	0	0	0	0	0.0	0.0	**	0	0	0	0	
06 Duarte	1	5	80%	0	0	1	0	0.6	0.0	-100%	0	0	1	1	0	0	2	0	1.1	0.0	-100%	0	0	2	0
07 Elías Piña	0	3	100%	0	0	0	1	0.0	2.3	**	0	0	0	0	0	0	0	0.0	0.0	**	0	0	0	0	
08 El Seibo	1	5	80%	0	0	1	0	1.6	0.0	-100%	0	0	0	0	0	0	0	0.0	0.0	**	0	0	0	0	
09 Espaillat	18	0	**	0	0	5	2	3.5	1.4	-60%	0	0	1	2	0	0	0	0.0	0.0	**	0	0	0	0	
10 Independencia	5	4	-25%	0	0	0	0	0.0	0.0	**	0	0	0	0	0	0	0	0.0	0.0	**	0	0	0	0	
11 La Altagracia	3	0	**	0	0	1	1	0.7	0.7	-2%	0	0	0	0	0	0	0	0.0	0.0	**	0	0	0	0	
12 La Romana	0	28	100%	0	0	1	1	0.7	0.7	-1%	0	0	0	0	0	0	1	0	0.7	0.0	-100%	0	0	0	0
13 La Vega	5	4	-25%	0	0	2	0	0.8	0.0	-100%	0	0	0	0	0	0	1	0	0.4	0.0	-100%	0	0	1	0
14 María Trinidad Sánchez	0	2	100%	0	0	0	0	0.0	0.0	**	0	0	0	0	0	0	0	0.0	0.0	**	0	0	0	0	
15 Monte Cristi	0	0	**	0	0	1	1	1.4	1.4	-1%	0	0	0	0	0	0	0	0.0	0.0	**	0	0	0	0	
16 Pedernales	0	7	100%	0	0	0	1	0.0	6.5	**	0	0	0	0	0	0	0	0.0	0.0	**	0	0	0	0	
17 Peravia	1	7	86%	0	0	2	1	1.7	0.8	-51%	0	0	1	0	0	0	0	0.0	0.0	**	0	0	1	0	
18 Puerto Plata	2	1	-100%	0	0	0	2	0.0	1.0	**	0	0	0	0	0	0	1	0	0.5	0.0	-100%	0	0	0	1
19 Hermanas Mirabal	1	0	**	0	0	0	0	0.0	0.0	**	0	0	0	0	0	0	1	0.0	1.6	**	0	0	0	0	
20 Samaná	0	2	100%	0	0	1	1	1.7	1.7	-1%	0	0	0	0	0	0	0	0.0	0.0	**	0	0	0	0	
21 San Cristóbal	22	23	4%	0	0	4	7	1.0	1.7	72%	0	0	1	1	1	0	2	0	0.5	0.0	-100%	0	0	2	0
22 San Juan	4	3	-33%	0	0	0	0	0.0	0.0	**	0	0	0	0	0	0	1	0.0	0.7	**	0	0	0	0	
23 San Pedro de Macoris	6	1	-500%	0	0	1	1	0.5	0.5	-1%	0	0	0	0	0	0	0	0.0	0.0	**	0	0	0	0	
24 Sánchez Ramírez	0	3	100%	0	0	2	1	2.1	1.1	-50%	0	0	0	0	0	0	0	0.0	0.0	**	0	0	0	0	
25 Santiago	99	40	-148%	1	0	18	8	2.9	1.3	-56%	0	0	6	0	0	0	1	0	0.2	0.0	-100%	0	0	0	0
26 Santiago. Rodríguez	0	0	**	0	0	0	0	0.0	0.0	**	0	0	0	0	0	0	1	0.0	3.1	**	0	0	0	0	
27 Valverde	0	0	**	0	0	3	0	2.6	0.0	-100%	0	0	1	0	0	0	0	0.0	0.0	**	0	0	0	0	
28 Monseñor Nouel	0	3	100%	0	0	0	1	0.0	0.9	**	0	0	1	0	0	0	0	0.0	0.0	**	0	0	0	0	
29 Monte Plata	2	5	60%	0	0	1	5	0.8	3.9	394%	0	0	0	1	0	0	1	0	0.8	0.0	-100%	0	0	1	0
30 Hato Mayor	0	1	100%	0	0	0	1	0.0	1.8	**	0	0	0	0	0	0	0	0.0	0.0	**	0	0	0	0	
31 San Jose de Ocoa	4	1	-300%	0	0	0	1	0.0	2.4	**	0	0	0	0	0	0	0	0.0	0.0	**	0	0	0	0	
32 Santo Domingo	44	30	-47%	1	0	25	20	1.9	1.5	-21%	0	0	5	2	0	0	6	1	0.5	0.1	-84%	0	0	5	0
Extranjera			**	0	0	1	1			**	0	0	0	1	0	0	0			**	0	0	0	0	
TOTAL PAIS	402	455	12%	3	0	83	70	1.4	1.2	-17%	1	0	21	9	1	0	17	5	0.3	0.1	-71%	0	0	13	1

Meningitis Bacteriana: en la semana no se notificaron nuevos casos probables.

Enfermedad Meningocócica: en la semana no se notificaron casos probables.

(**) No casos año previo



República Dominicana
Vice ministerio de Salud Colectiva

Dirección General de Epidemiología
Sistema Nacional de Vigilancia Epidemiológica
Semana epidemiológica 31 año 2011



Red programática: Enfermedades zoonóticas

Responsable: Centro Antirrábico Nacional

Programas involucrados: Vigilancia de dengue, malaria y otras enfermedades transmitidas por vectores

PROVINCIA	Rabia													Leptospirosis																	
	Número de casos rabia animal				Tasa incidencia		Var. % de tasas	Alerta y tendencia	Número de personas agredidas por animales*				Var. % de casos	Número de casos rabia humana				Número de casos sospechosos				Número de casos probables				Var. % de casos	Alerta y tendencia	Número de defunciones			
	SE 31	SE 1-31	SE 1-31	SE 1-31	SE 1-31	SE 1-31			SE 31	SE 1-31	SE 1-31	SE 1-31		SE 31	SE 1-31	SE 1-31	SE 1-31	SE 31	SE 1-31	SE 1-31	SE 1-31	SE 31	SE 1-31	SE 1-31	SE 1-31			SE 31	SE 1-31	SE 1-31	SE 1-31
	2010	2011	2010	2011	2010	2011	2010	2011	2010	2011	2010	2011	2010	2011	2010	2011	2010	2011	2010	2011	2010	2011	2010	2011	2010	2011					
01 Distrito Nacional	2	0	23	6	0.9	0.2	-74%	↓	295	183	8864	8450	-5%	0	0	0	0	8	1	67	29	6	0	18	6	-200%	→	2	0	3	1
02 Azua	0	0	0	0	0.0	0.0	**	→	12	3	443	213	-52%	0	0	0	0	0	0	9	9	0	0	1	1	0%	→	0	0	0	0
03 Baoruco	0	0	0	0	0.0	0.0	**	→	4	0	102	56	-45%	0	0	0	0	0	0	1	1	0	0	0	0	**	→	0	0	0	0
04 Barahona	0	0	0	0	0.0	0.0	**	→	6	0	360	220	-39%	0	0	0	0	2	0	8	6	0	0	2	0	**	→	0	0	0	0
05 Dajabón	1	0	6	1	3.8	0.6	-83%	→	6	0	91	22	-76%	0	0	0	0	0	0	6	3	0	0	2	0	**	→	0	0	0	0
06 Duarte	0	0	0	1	0.0	0.1	**	→	1	0	164	92	-44%	0	0	0	0	5	0	69	32	0	0	11	3	-267%	→	0	0	1	0
07 Elías Piña	0	0	0	3	0.0	1.7	**	→	2	0	77	32	-58%	0	0	0	0	0	0	3	1	0	0	1	0	**	→	0	0	0	0
08 El Seibo	0	0	0	0	0.0	0.0	**	→	8	4	177	156	-12%	0	0	0	0	4	0	13	1	2	0	4	1	-300%	→	0	0	1	0
09 Espaillat	0	0	0	0	0.0	0.0	**	→	3	0	147	98	-33%	0	0	0	0	3	0	68	21	0	0	10	1	-900%	→	0	0	0	1
10 Independencia	0	0	0	0	0.0	0.0	**	→	10	0	191	126	-34%	0	0	0	0	0	0	1	3	0	0	0	0	**	→	0	0	0	0
11 La Altagracia	0	0	0	0	0.0	0.0	**	→	1	2	62	78	26%	0	0	0	0	0	0	5	4	0	0	2	1	-100%	→	0	0	1	0
12 La Romana	0	0	3	1	0.5	0.2	-67%	→	13	0	311	209	-33%	0	0	0	0	0	0	1	4	0	0	1	1	0%	→	0	0	0	0
13 La Vega	0	0	1	0	0.1	0.0	-100%	→	21	0	775	288	-63%	0	0	0	0	3	0	34	31	0	0	6	4	-50%	↑	0	0	0	0
14 María Trinidad Sánchez	0	0	1	0	0.3	0.0	-100%	→	6	0	161	76	-53%	0	0	0	0	1	0	13	7	0	0	2	0	**	→	0	0	0	0
15 Monte Cristi	0	0	0	0	0.0	0.0	**	→	6	2	197	86	-56%	0	0	0	0	0	0	18	11	0	0	6	1	-500%	→	0	0	0	1
16 Pedernales	0	0	0	0	0.0	0.0	**	→	0	0	97	94	-3%	0	0	0	0	0	0	0	0	0	0	0	0	**	→	0	0	0	0
17 Peravia	0	0	8	1	1.7	0.2	-88%	→	16	0	622	537	-14%	0	0	0	0	0	0	4	1	0	0	1	0	**	→	0	0	0	0
18 Puerto Plata	0	0	0	10	0.0	1.3	**	→	4	7	194	131	-32%	0	0	0	0	5	0	45	27	1	0	12	3	-300%	↓	0	0	2	0
19 Hermanas Mirabal	0	0	1	1	0.4	0.4	0%	→	4	8	155	143	-8%	0	0	0	0	3	1	36	40	2	0	8	2	-300%	↓	0	0	1	0
20 Samaná	0	0	0	1	0.0	0.4	**	→	6	0	106	40	-62%	0	0	0	0	0	0	3	1	0	0	1	0	**	↓	0	0	0	0
21 San Cristóbal	0	0	7	7	0.4	0.4	-2%	↑	52	30	2014	1454	-28%	0	0	0	0	3	2	14	13	1	0	2	1	-100%	→	0	0	1	1
22 San Juan	0	0	1	0	0.2	0.0	-100%	→	5	5	233	204	-12%	0	0	0	0	0	0	9	4	0	0	2	0	**	→	0	0	0	0
23 San Pedro de Macorís	0	0	4	4	0.5	0.5	-1%	→	41	1	1393	800	-43%	0	0	0	0	2	0	18	5	0	0	4	1	-300%	↓	0	0	0	0
24 Sánchez Ramírez	0	0	0	0	0.0	0.0	**	→	5	0	211	106	-50%	0	0	0	0	0	0	17	5	0	0	4	2	-100%	→	0	0	1	0
25 Santiago	0	0	3	2	0.1	0.1	-34%	→	55	3	1805	1140	-37%	0	0	0	0	6	1	97	60	0	0	15	18	17%	→	0	0	3	2
26 Santiago Rodríguez	0	0	0	0	0.0	0.0	**	→	0	1	8	3	-63%	0	0	0	0	0	0	1	1	0	0	1	1	0%	→	0	0	0	0
27 Valverde	0	0	5	0	1.1	0.0	-100%	→	1	0	119	75	-37%	0	0	0	0	0	0	15	5	0	0	2	0	**	→	0	0	1	0
28 Monseñor Nouel	0	0	0	0	0.0	0.0	**	→	6	0	198	129	-35%	0	0	0	0	0	0	7	12	0	0	1	3	67%	→	0	0	0	0
29 Monte Plata	0	0	5	2	1.0	0.4	-60%	→	20	0	420	220	-48%	0	0	0	0	0	2	6	9	0	1	5	1	-400%	→	0	0	0	0
30 Hato Mayor	0	0	1	0	0.5	0.0	-100%	→	9	1	132	147	11%	0	0	0	0	0	0	11	3	0	0	2	1	-100%	→	0	0	0	0
31 San José de Ocoa	0	0	1	1	0.6	0.6	0%	→	4	0	153	120	-22%	0	0	0	0	0	0	3	4	0	0	2	1	-100%	→	0	0	1	1
32 Santo Domingo	1	0	57	27	1.1	0.5	-53%	↑	46	1	2490	1215	-51%	0	0	3	0	8	4	134	74	2	0	36	10	-260%	↓	0	0	5	0
Extranjera							**						**													**					
TOTAL PAIS	4	0	127	68	0.5	0.3	-47%		668	251	22472	16760	-25%	0	0	3	0	53	11	736	427	14	1	164	63	-160%		2	0	21	7

Alerta de brote

	Sin casos y/o evidencia de circulación
	Menos de 1 caso/1000 habitantes o circulación de agente demostrada en las últimas cuatro semanas
	1 a 10 casos/1000 habitantes y circulación de agente
	Mas de 10 casos/1000 habitantes y circulación de agente

Tendencia

→ Sin cambios ↑ Aumento ↓ Disminución

Rabia: en esta semana se notificaron 3 casos probables de rabia animal, un (1) caso felino en el barrio Los Frailes II del municipio de Santo Domingo Este, un (1) felino en el barrio Villas Agrícolas y un (1) canino de la Urbanización Fernández del Distrito Nacional. A la fecha el sistema ha captado 68 casos de rabia animal. El día 2 de agosto del 2011 se reportó una defunción en un masculino de 32 años de edad residente en el sector Los Alcarizos del municipio de Santo Domingo Oeste con antecedentes de agresión animal en miembro inferior izquierdo y cuyo resultado de laboratorio fue negativo a Inmunofluorescencia directa; actuamente en espera de resultado a prueba biológica.

Leptospirosis: durante esta semana se notificaron 23 casos sospechosos, de estos 7 casos corresponden a la provincia de Santo Domingo. Hasta la fecha 427 casos sospechosos, 63 casos probables y 7 defunciones notificadas. Las provincias con transmisión activa en las última cuatro semanas son: Santo Domingo, Monte Plata, Santiago, San Cristóbal, Hermanas Mirabal y Distrito Nacional.

(**) No casos año previo



Provincia	Enfermedad diarreica aguda				Cólera																Alerta y tendencia
	Episodios		Tasas de incidencia x10,000 hab		Casos sospechosos		Incidencia acumulada x 100 hab	Defunciones sospechosas y confirmadas		Defunciones confirmadas		Letalidad *		Casos hospitalizados		Número de casos investigados por el laboratorio		% Casos positivos			
	SE 1-31		SE 1-31		SE 45-2010 a la 31-2011	2011 SE-31		SE 45-2010 a la 31-2011	2011 SE-31	SE 45-2010 a la 31-2011	2011 SE-31	SE 45-2010 a la 31-2011	2011 SE-31	SE 45-2010 a la 31-2011	2011 SE-31	SE 45-2010 a la 31-2011	2011 SE-31	SE 45-2010 a la 31-2011	2011 SE-31		
	2010	2011	2010	2011																	
01 Distrito Nacional	43914	53813	394.97	484.00	2177	114	0.20	55	0	16	0	2.5	0.0	1402	66	581	6	51%	33%	→	
02 Azua	9550	6627	394.45	273.72	307	6	0.13	1	0	0	0	0.3	0.0	285	6	296	6	53%	33%	↓	
03 Baoruco	2344	6960	203.88	605.39	175	1	0.15	0	0	0	0	0.0	0.0	138	1	118	0	35%	0%	→	
04 Barahona	9251	11892	461.16	592.82	127	5	0.06	1	0	0	0	0.8	0.0	113	5	122	5	34%	80%	↑	
05 Dajabón	4104	2062	612.96	307.97	72	1	0.11	2	0	0	0	2.8	0.0	55	1	70	1	37%	100%	↑	
06 Duarte	9247	10431	309.07	348.64	65	4	0.02	0	0	0	0	0.0	0.0	64	4	60	4	42%	25%	↓	
07 Elías Piña	4199	4177	582.14	579.09	2023	25	1.91	11	0	3	0	0.5	0.0	813	13	157	1	68%	100%	→	
08 El Seibo	5475	5327	516.54	502.58	317	0	0.44	6	0	1	0	1.9	**	308	0	178	0	44%	0%	↓	
09 Espaillat	11481	8802	484.22	371.23	91	0	0.04	2	0	0	0	2.2	**	76	0	88	0	7%	0%	→	
10 Independencia	5263	4586	953.04	830.45	229	0	0.41	10	0	4	0	4.4	**	140	0	204	0	40%	0%	Silencio	
11 La Altagracia	4897	6001	213.44	261.56	360	0	0.16	9	0	7	0	2.5	**	350	0	79	0	47%	0%	→	
12 La Romana	5277	5639	214.31	229.01	301	4	0.12	9	1	3	0	3.0	25.0	266	3	169	1	59%	0%	↓	
13 La Vega	20321	12567	473.06	292.55	235	15	0.05	4	0	2	0	1.7	0.0	221	15	123	5	42%	60%	↓	
14 María Trinidad Sánchez	8636	8056	609.55	568.61	6	1	0.00	1	0	1	0	16.7	0.0	5	1	6	1	67%	100%	→	
15 Monte Cristi	2269	2059	890.57	808.15	168	0	0.14	1	0	1	0	0.6	**	149	0	165	0	39%	0%	↓	
16 Pedernales	10672	7576	883.20	626.98	200	8	0.78	1	0	1	0	0.5	0.0	177	8	199	8	34%	0%	→	
17 Peravia	10372	7649	512.83	378.20	116	5	0.06	3	0	0	0	2.6	0.0	89	5	101	3	33%	67%	→	
18 Puerto Plata	4395	10200	134.19	311.44	108	4	0.03	5	0	2	0	4.6	0.0	90	4	96	4	18%	0%	→	
19 Hermanas Mirabal	5185	4005	502.14	387.86	40	1	0.04	1	0	0	0	2.5	0.0	32	1	30	1	10%	100%	↑	
20 Samaná	1366	2513	138.23	254.30	22	5	0.02	0	0	0	0	0.0	0.0	21	5	22	5	5%	0%	→	
21 San Cristóbal	29086	26242	440.69	397.60	1008	33	0.15	15	0	6	0	1.5	0.0	925	33	326	7	33%	43%	↓	
22 San Juan	10153	14660	413.77	597.45	877	2	0.36	4	0	1	0	0.5	0.0	471	0	282	0	54%	0%	↓	
23 San Pedro de Macoris	14059	13572	417.05	402.60	1117	13	0.33	15	0	9	0	1.3	0.0	1101	13	357	5	56%	0%	→	
24 Sánchez Ramírez	7844	9764	502.05	624.94	18	2	0.01	2	0	0	0	11.1	0.0	16	2	17	2	35%	50%	→	
25 Santiago	21747	18902	207.87	180.68	1010	18	0.10	30	0	17	0	3.0	0.0	943	18	763	0	37%	0%	↓	
26 Santiago Rodríguez	263	358	47.94	65.25	25	0	0.05	0	0	0	0	0.0	**	23	0	20	0	65%	0%	→	
27 Valverde	6304	4988	331.35	262.18	478	0	0.25	4	0	1	0	0.8	**	306	0	210	0	42%	0%	→	
28 Monseñor Nouel	10572	7160	543.53	368.11	177	1	0.09	0	0	0	0	0.0	0.0	161	1	166	1	12%	0%	↓	
29 Monte Plata	11347	10556	539.40	501.79	164	8	0.08	4	1	3	0	2.4	12.5	157	7	135	6	38%	33%	↓	
30 Hato Mayor	9343	7180	1029.27	790.98	234	31	0.26	1	0	0	0	0.4	0.0	180	26	97	0	18%	0%	→	
31 San José de Ocoa	3986	4203	575.98	607.33	110	3	0.16	1	0	0	0	0.9	0.0	103	3	108	3	5%	0%	→	
32 Santo Domingo	77419	56608	352.17	257.50	2811	191	0.13	63	3	27	2	2.2	1.6	2278	166	1471	51	41%	41%	→	
Extranjera					24	1		1	0	0	0	4.2	0.0	11	1	15	0	60%	0%		
TOTAL PAÍS	380,341	355,135	384.79	359.29	15,192	502	0.15	262	5	105	2	1.7	1.0	11,469	408	6,831	126	41%	36%		

*Correponde a la defunciones sospechosas y confirmadas sobre el total de casos sospechosos de cólera por 100
**Municipios con transmisión activa se refiere a los que han presentado casos durante las dos últimas semanas.

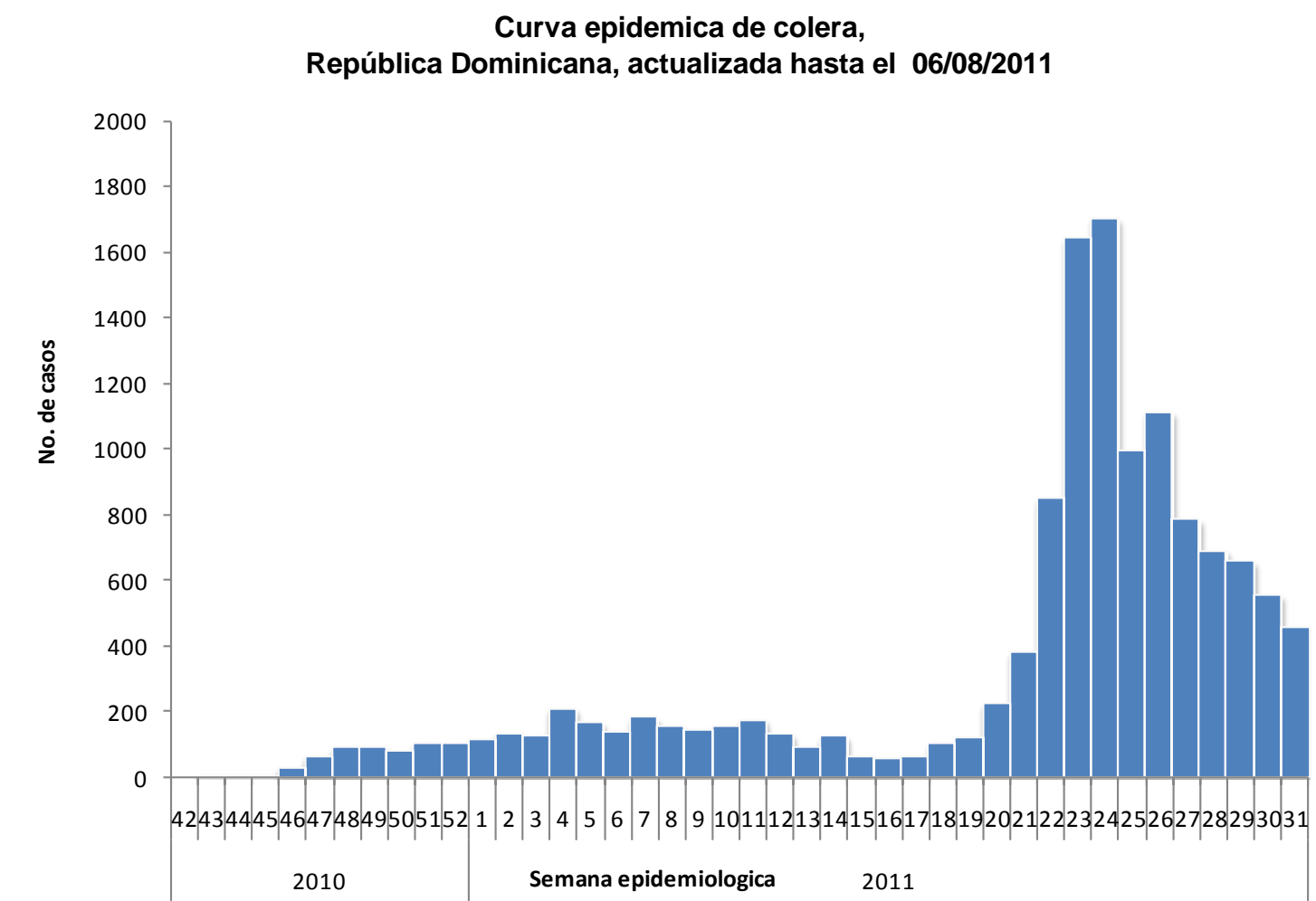
75.4936809

Alerta de brote

No se ha demostrado circulación en las últimas dos semanas
Se ha identificado casos aislados en las últimas dos semanas o brotes de enfermedad diarreica aguda
Dos o mas comunidades con casos confirmados aislados
Dos o mas casos con casos con vinculo epidemiológico

Tendencia

→ Sin cambios ↑ Aumento ↓ Disminución



Cólera: en la semana 31 se detectan 502 casos sospechosos, las provincias con el mayor número residentes son Santo Domingo (191) y el Distrito Nacional (114). Se registraron 5 defunciones sospechosas en residentes de las provincias Santo Domingo (3), Monte Plata (1) y La Romana (1). De 126 casos sospechosos investigados por el laboratorio 45% resultó confirmado a V. Cholerae, en 14 de 21 provincias en las cuales se tomó muestra para monitoreo de circulación del agente.



República Dominicana
 Vice ministerio de Salud Colectiva
 Dirección General de Epidemiología
 Sistema Nacional de Vigilancia Epidemiológica
 Semana epidemiológica 31 año 2011



PROVINCIA	DIFTERIA						TOSFERINA						TETANOS OTRAS EDADES															
	Numero de casos probables				Var. % de casos	Numero de defunciones				Var. % de casos	Numero de defunciones				Var. % de casos	Numero de defunciones												
	SE- 31		SE 1- 31			SE- 31		SE 1- 31			SE- 31		SE 1- 31			SE- 31		SE 1- 31										
	2010	2011	2010	2011	2010	2011	2010	2011	2010	2011	2010	2011	2010	2011	2010	2011	2010	2011										
01 Distrito Nacional	0	0	0	0	**	0	0	0	0	0	0	1	100%	0	0	0	0	0	0	2	1	-100%	1	0	2	0		
02 Azua	0	0	0	0	**	0	0	0	0	0	0	1	0	**	0	0	0	0	0	0	0	1	100%	0	0	0	0	
03 Baoruco	0	0	0	0	**	0	0	0	0	0	0	0	0	**	0	0	0	0	0	0	0	0	**	0	0	0	0	
04 Barahona	0	0	0	0	**	0	0	0	0	0	0	2	0	**	0	0	0	0	0	0	1	0	**	0	0	0	0	
05 Dajabón	0	0	0	0	**	0	0	0	0	0	0	0	0	**	0	0	0	0	0	0	0	0	**	0	0	0	0	
06 Duarte	0	0	0	0	**	0	0	0	0	0	0	1	0	**	0	0	0	0	0	0	0	2	100%	0	0	0	0	
07Elias Piña	0	0	0	0	**	0	0	0	0	0	0	0	0	**	0	0	0	0	0	0	1	0	**	0	0	0	0	
08 El Seibo	0	0	0	0	**	0	0	0	0	0	0	0	0	**	0	0	0	0	0	0	0	1	100%	0	0	0	0	
09 Espaillat	0	0	0	0	**	0	0	0	0	0	0	1	0	**	0	0	0	0	0	0	1	0	**	0	0	0	0	
10 Independencia	0	0	0	0	**	0	0	0	0	0	0	1	0	**	0	0	0	0	0	0	0	0	**	0	0	0	0	
11 La Altagracia	0	0	0	0	**	0	0	0	0	0	0	0	0	**	0	0	0	0	0	0	0	0	**	0	0	0	0	
12 La Romana	0	0	0	0	**	0	0	0	0	0	0	0	0	**	0	0	0	0	0	0	0	1	100%	0	0	0	0	
13 La Vega	0	0	0	0	**	0	0	0	0	0	0	2	1	-100%	0	0	0	0	0	0	2	2	0%	0	0	1	1	
14 María Trinidad Sánchez	0	0	0	0	**	0	0	0	0	0	0	0	0	**	0	0	0	0	0	0	0	1	100%	0	0	0	1	
15 Montecristi	0	0	0	0	**	0	0	0	0	0	0	0	0	**	0	0	0	0	0	0	1	0	**	0	0	0	0	
17 Pedernales	0	0	0	0	**	0	0	0	0	0	0	0	0	**	0	0	0	0	0	0	0	1	100%	0	0	0	1	
17 Peravia	0	0	0	0	**	0	0	0	0	0	0	0	0	**	0	0	0	0	0	0	0	0	**	0	0	0	0	
18 Puerto Plata	0	0	0	0	**	0	0	0	0	0	0	1	0	**	0	0	0	0	0	0	1	0	**	0	0	0	0	
19 Hermanas Mirabal	0	0	0	0	**	0	0	0	0	0	0	0	0	**	0	0	0	0	0	0	0	0	**	0	0	0	0	
20 Samaná	0	0	0	0	**	0	0	0	0	0	0	0	0	**	0	0	0	0	0	0	0	2	100%	0	0	0	1	
21 San Cristóbal	0	0	0	0	**	0	0	0	0	0	0	1	0	**	0	0	0	0	0	0	2	0	**	1	0	1	0	
22 San Juan	0	0	0	0	**	0	0	0	0	0	0	0	0	**	0	0	0	0	0	0	0	0	**	0	0	0	0	
23 San Pedro de Macoris	0	0	0	0	**	0	0	0	0	0	0	0	0	**	0	0	0	0	0	0	0	1	100%	0	0	0	0	
24 Sánchez Ramírez	0	0	0	0	**	0	0	0	0	0	0	1	0	**	0	0	0	0	0	0	0	1	0	**	0	0	0	0
25 Santiago	1	0	1	1	0%	0	0	0	0	0	0	5	0	**	0	0	0	0	0	0	5	4	-25%	0	0	4	2	
26 Santiago Rodríguez	0	0	0	0	**	0	0	0	0	0	0	0	0	**	0	0	0	0	0	0	0	0	**	0	0	0	0	
27 Valverde	0	0	0	0	**	0	0	0	0	0	0	0	0	**	0	0	0	0	0	0	2	100%	0	0	0	1		
28 Monseñor Nouel	0	0	0	0	**	0	0	0	0	0	0	1	0	**	0	0	0	0	0	0	1	1	0%	0	0	1	1	
29 Monte Plata	0	0	0	0	**	0	0	0	0	0	0	1	0	**	0	0	0	0	0	0	1	0	**	0	0	0	0	
30 Hato Mayor	0	0	0	0	**	0	0	0	0	0	0	0	0	**	0	0	0	0	0	0	1	0	**	0	0	0	0	
31 San José de Ocoa	0	0	0	0	**	0	0	0	0	0	0	1	0	**	0	0	0	0	0	0	1	0	**	0	0	1	0	
32 Santo Domingo	0	0	0	0	**	0	0	0	0	0	0	7	0	**	0	0	0	0	0	0	8	3	-167%	0	0	1	2	
Extranjera	0	0	0	1	100%	0	0	0	1	0	0	0	0	**	0	0	0	0	0	0	1	0	**	0	0	0	0	
TOTAL PAIS	1	0	1	2	50%	0	0	0	1	0	0	26	2	-1200%	0	0	0	0	0	0	0	30	23	-30%	2	0	11	10

No.de casos de EPV en eliminación

Enfermedad	2009	2010	2011
Polio	0	0	0
Sarampión	0	0	0
Rubeola	0	0	0
Tétanos neonatal	1	3	2

Se notificó una Parálisis Flácida Aguda (PFA) en la provincia de Azua, correspondiente a una niña de 2 años de edad con historia de vacunación incompleta (oral). En relación con la enfermedad febril eruptiva (EFE) el comportamiento de esta es similar al de la semana 31 del pasado año con una disminución en la variación de la incidencia de un -9%.

PROVINCIA	Parálisis flácida aguda <15 años						Enfermedad Febril Eruptiva							
	Numero de casos probables				Var. % de casos	Numero de defunciones				Var. % de casos	Tendencia			
	SE- 31		SE 1- 31			SE- 31		SE 1- 31						
	2010	2011	2010	2011	2010	2011	2010	2011	2010	2011				
01 Distrito Nacional	0	0	1	4	75%	0	0	0	0	0	5	9	44%	
02 Azua	0	1	0	1	100%	0	0	0	0	0	2	4	50%	
03 Baoruco	0	0	0	1	100%	0	0	0	0	0	0	0	**	
04 Barahona	0	0	0	1	100%	0	0	0	0	0	1	1	0%	
05 Dajabón	0	0	0	0	**	0	0	0	0	0	2	1	-100%	
06 Duarte	0	0	0	1	100%	0	0	0	0	0	5	1	-400%	
07Elias Piña	0	0	0	2	100%	0	0	0	0	0	0	0	**	
08 El Seibo	0	0	1	0	**	0	0	0	0	0	1	0	**	
09 Espaillat	0	0	0	0	**	0	0	0	0	0	1	0	100%	
10 Independencia	0	0	0	0	**	0	0	0	0	0	5	2	-150%	
11 La Altagracia	0	0	1	1	0%	0	0	0	0	1	4	5	20%	
12 La Romana	0	0	0	0	**	0	0	0	0	0	0	0	**	
13 La Vega	0	0	1	0	**	0	0	0	0	0	2	2	0%	
14 María Trinidad Sánchez	0	0	0	0	**	0	0	0	0	0	0	1	100%	
15 Monte Cristi	0	0	0	0	**	0	0	0	0	0	0	0	**	
17 Pedernales	1	0	1	0	**	0	0	0	0	0	0	0	**	
17 Peravia	0	0	0	0	**	0	0	0	0	0	0	1	100%	
18 Puerto Plata	0	0	0	0	**	0	0	0	0	0	15	14	-7%	
19 Hermanas Mirabal	0	0	0	1	100%	0	0	0	0	0	6	1	-500%	
20 Samaná	0	0	0	0	**	0	0	0	0	0	1	3	67%	
21 San Cristóbal	0	0	1	2	50%	0	0	0	0	0	3	6	50%	
22 San Juan	0	0	0	0	**	0	0	0	0	0	0	0	**	
23 San Pedro de Macoris	0	0	2	1	-100%	0	0	0	1	0	5	1	-400%	
24 Sánchez Ramírez	0	0	0	2	100%	0	0	0	0	0	0	0	**	
25 Santiago	0	0	4	1	-300%	0	0	0	0	0	15	6	-150%	
26 Santiago Rodríguez	0	0	0	0	**	0	0	0	0	0	0	0	**	
27 Valverde	0	0	1	0	**	0	0	0	0	0	6	8	25%	
28 Monseñor Nouel	0	0	0	2	100%	0	0	0	0	0	6	3	-100%	
29 Monte Plata	0	0	0	1	100%	0	0	0	0	0	0	0	**	
30 Hato Mayor	0	0	0	0	**	0	0	0	0	0	0	1	100%	
31 San José de Ocoa	0	0	0	0	**	0	0	0	0	0	2	3	33%	
32 Santo Domingo	0	0	6	11	45%	0	0	0	0	0	13	15	13%	
Extranjera	0	0	0	0	**	0	0	0	0	0	0	0	**	
TOTAL PAIS	1	1	19	32	41%	0	0	0	1	1	99	90	-10%	

Red programática: Enfermedades Emergentes y Reemergentes, EER

Responsable: Dirección General de Epidemiología (DIGEPI)

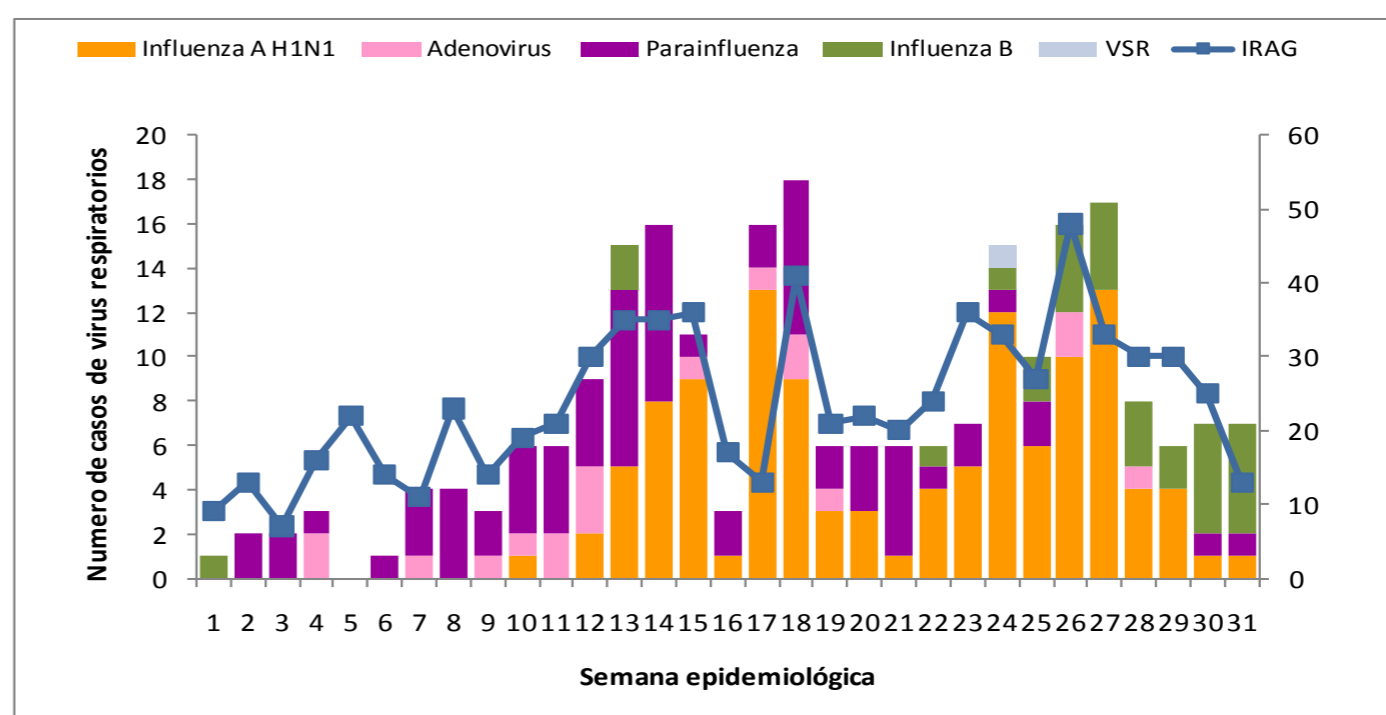
Programas involucrados: Programa Ampliado de Inmunización y DIGEPI

Vigilancia de Influenza y otros virus respiratorios

Enfermedad febril respiratoria aguda

PROVINCIA	2010		2011		Var, % de tasas
	Casos	Tasas por 10,000 habitantes	Casos	Tasas por 10,000 habitantes	
01 Distrito Nacional	151269	1361	151287	1361	0%
02 Azua	51437	2125	42232	1744	-18%
03 Baoruco	7214	627	23834	2073	230%
04 Barahona	37648	1877	38249	1907	2%
05 Dajabón	22468	3356	12835	1917	-43%
06 Duarte	44851	1499	55593	1858	24%
07 Elías Piña	13171	1826	11735	1627	-11%
08 El Seibo	23852	2250	23429	2210	-2%
09 Espaillat	54162	2284	57081	2407	5%
10 Independencia	18476	3346	20300	3676	10%
11 La Altagracia	13156	573	18636	812	42%
12 La Romana	15404	626	20817	845	35%
13 La Vega	78478	1827	66705	1553	-15%
14 María Trinidad Sánchez	30279	2137	29025	2049	-4%
15 Monte Cristi	6382	2505	7984	3134	25%
17 Pedernales	30298	2507	38551	3190	27%
17 Peravia	57441	2840	53640	2652	-7%
18 Puerto Plata	25038	764	74739	2282	199%
19 Hermanas Mirabal	29110	2819	28646	2774	-2%
20 Samaná	8632	874	9251	936	7%
21 San Cristóbal	92211	1397	91618	1388	-1%
22 San Juan	48426	1974	53922	2198	11%
23 San Pedro de Macorís	50859	1509	46788	1388	-8%
24 Sánchez Ramírez	32412	2075	42559	2724	31%
25 Santiago	146249	1398	111465	1065	-24%
26 Santiago Rodríguez	2227	406	2624	478	18%
27 Valverde	36537	1920	24559	1291	-33%
28 Monseñor Nouel	38217	1965	35081	1804	-8%
29 Monte Plata	43830	2084	39421	1874	-10%
30 Hato Mayor	32449	3575	31484	3468	-3%
31 San José de Ocoa	16939	2448	23077	3335	36%
32 Santo Domingo	247426	1126	174391	793	-30%
Total PAIS	1506548	1524.17	1461558	1478.66	-3%

Número de casos de virus respiratorios por tipo y de infección respiratoria aguda grave detectados a través de la vigilancia centinela, SE 1-31 del 2011



IRAG: Hasta la SE 31 se han notificado 1, 461, 558 casos de infecciones respiratorias agudas, observándose un incremento porcentual significativo ($\geq 25\%$) en las provincias de Baoruco, Puerto Plata, La Altagracia, San José de Ocoa, La Romana, Sánchez Ramírez, Pedernales y Monte Cristi. De 20 casos de enfermedad tipo influenza investigados por laboratorio, cinco casos resultaron positivos a influenza tipo B, un caso a influenza A H1N1-2009 residente en Santiago y un caso a parainfluenza. En las dos últimas semana predomina la circulación de la Influenza B.



Red Programática: Prevención y control de la mortalidad y morbilidad materna y de la niñez

Responsable: Dirección General de Epidemiología

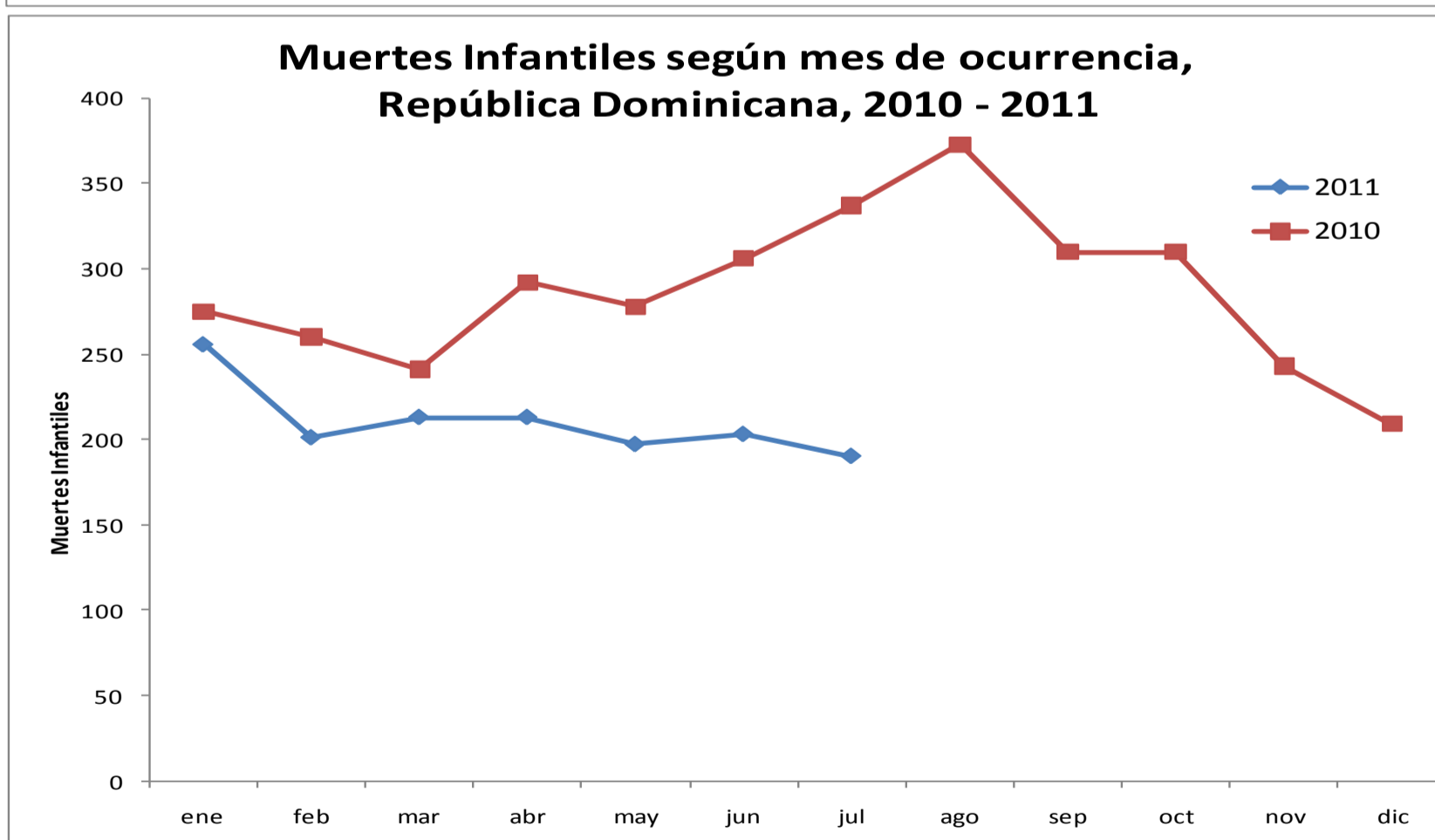
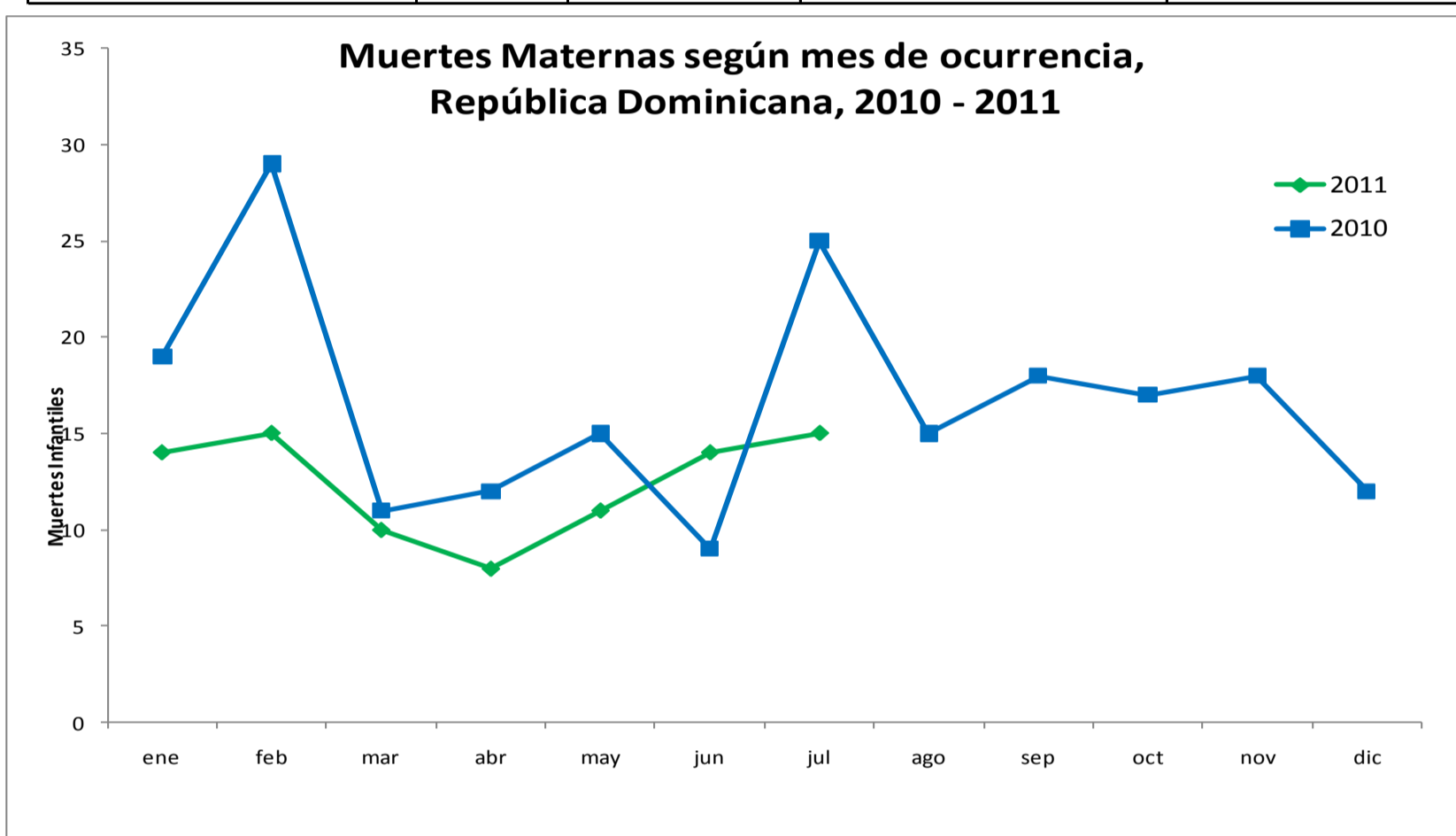
Programas involucrados: Dirección General Maternoinfantil

Muertes Maternas probables notificadas a la semana por provincia de residencia						Muertes infantiles notificadas a la semana por provincia de residencia				
Provincias	2010	2010	2011	Acumulado al mes 2011	Var. % de casos	2010	2010	2011	Acumulado al mes 2011	Var. % de casos
		Semana 1 a	Semana 1 a				Semana 1 a	Semana 1 a		
		31	31	agosto			31	31	agosto	
01 Distrito Nacional	18	9	7	1	-22%	280	175	107	1	-39%
02 Azua	6	5	0	0	-100%	75	47	13	1	-72%
03 Bahoruco	3	0	1	0	**	11	5	17	0	240%
04 Barahona	3	2	0	0	-100%	46	15	39	1	160%
05 Dajabón	2	0	1	0	**	22	14	7	0	-50%
06 Duarte	8	3	2	0	-33%	101	50	29	0	-42%
07 Elías Piña	4	2	1	0	-50%	8	7	9	0	29%
08 El Seibo	4	2	0	0	-100%	9	7	8	0	14%
09 Espaillat	1	1	0	0	-100%	67	47	23	0	-51%
10 Independencia	1	0	1	0	**	11	2	9	0	350%
11 La Altagracia	6	3	3	0	0%	62	31	41	0	32%
12 La Romana	9	6	4	0	-33%	34	24	14	0	-42%
13 La Vega	6	4	2	0	-50%	103	64	37	0	-42%
14 María Trinidad Sánchez	1	0	1	0	**	44	21	20	0	-5%
15 Monte Cristi	3	2	1	0	-50%	53	26	16	1	-38%
16 Pedernales	1	0	0	0	**	3	3	1	0	-67%
17 Peravia	3	3	3	0	0%	71	39	26	1	-33%
18 Puerto Plata	6	5	2	0	-60%	78	61	25	0	-59%
19 Hermanas Mirabal	2	2	0	0	-100%	30	21	14	0	-33%
20 Samaná	5	5	0	0	-100%	32	12	19	0	58%
21 San Cristóbal	9	7	6	0	-14%	216	113	76	0	-33%
22 San Juan de la Maguana	6	3	0	0	-100%	54	42	25	2	-40%
23 San Pedro de Macorís	6	2	5	0	150%	148	75	45	0	-40%
24 Sánchez Ramírez	3	2	0	0	-100%	49	31	19	0	-39%
25 Santiago	17	13	9	0	-31%	473	310	215	0	-31%
26 Santiago. Rodríguez	0	0	1	0	**	14	10	8	0	-20%
27 Valverde	5	2	2	0	0%	72	40	32	1	-20%
28 Monseñor Nouel	4	3	4	0	33%	49	30	25	0	-17%
29 Monte Plata	2	1	5	1	400%	74	51	30	0	-41%
30 Hato mayor	2	1	1	0	0%	21	10	7	0	-30%
31 San José de Ocoa	0	0	0	0	**	9	6	6	0	0%
32 Santo Domingo	48	28	25	0	-11%	834	512	367	6	-28%
No reporta provincia de residencia	2	2	0	0	-100%	262	142	136	2	-4%
Total defunciones residentes	196	118	87	2	-26%	3415	2043	1465	16	-28%
Extranjera	5	4	0	0	-100%	32	24	11		-54%
TOTAL PAÍS	201	122	87	2	-29%	3447	2067	1476	16	-29%

Mortalidad Materna (MM): en esta semana se notifican dos casos de muertes maternas para un acumulado de 87 defunciones. De la semana epidemiológica 22-31 se han notificado siete (7) muertes maternas con diagnóstico de infección respiratoria aguda grave vinculadas a la circulación del virus de influenza A H1N1-2009. Las provincias de residencia de las fallecidas por esta causa son tres en Peravia (municipio de Bani), tres en Santo Domingo (dos en Santo Domingo Norte y una en Santo Domingo Este) y una procede de Bonao, Monseñor Nouel.

Mortalidad Infantil (MI): en esta semana se notificaron 77 MI, ocurridas en 11 centros de salud. En lo que va del año se han notificado 1,476 MI con una subnotificación de 29% en comparación con en el mismo periodo del año 2010.

Hospital de ocurrencia	Edad	Período	Causa	Municipio y provincia de residencia
Hospital Luis E. Aybar	24	puerperio	Preeclampsia severa	Distrito Nacional, Santo Domingo
Hospital Maternidad Nuestra Sra. De la Altagracia	32	puerperio	Neumonía	Yamasa, Monte Plata





República Dominicana
Vice ministerio de Salud Colectiva
Dirección General de Epidemiología
Sistema Nacional de Vigilancia Epidemiológica



Red programática: Enfermedades Emergentes y Reemergentes, EER
Responsable: Dirección Nacional de Epidemiología
Programas involucrados: Programa Ampliado de Inmunizaciones y Programa de Inocuidad de Agua y Alimentos

Provincia	Cobertura de notificación semanal						Conjuntivitis				Hepatitis viral aguda				Enfermedad Transmitida por Alimentos				Parotiditis				Varicela			
	esperadas		SE 31		SE 1- 31		SE 31		SE 1- 31		SE 31		SE 1- 31		SE 31		SE 1- 31		SE 31		SE 1- 31		SE 31		SE 1- 31	
	SE 31	SE 1-31	2010	2011	2010	2011	2010	2011	2010	2011	2010	2011	2010	2011	2010	2011	2010	2011	2010	2011	2010	2011	2010	2011	2010	2011
01 Distrito Nacional	350	10850	36%	8%	36%	32%	138	24	8152	5133	40	19	5774	3188	67	121	3272	2569	11	0	715	180	4	8	2672	4012
02 Azua	56	1736	71%	52%	70%	70%	54	34	2015	1257	2	0	170	46	2	2	122	223	1	0	96	61	0	0	138	682
03 Baoruco	38	1178	45%	29%	58%	65%	8	15	385	356	2	0	23	32	2	0	270	168	1	0	14	71	1	1	20	240
04 Barahona	70	2170	49%	49%	59%	76%	19	5	1150	592	6	1	102	43	8	2	859	366	2	0	130	34	0	0	48	242
05 Dajabón	31	961	87%	0%	87%	57%	21		595	235	3		44	16	3		264	122	0	n.d.	73	3	0	n.d.	533	173
06 Duarte	92	2852	79%	26%	74%	70%	20	3	822	644	1	2	66	71	6	15	581	336	0	0	81	17	0	0	143	288
07 Elías Piña	27	930	63%	27%	63%	59%	16	2	704	175	0	0	50	5	1	0	77	58	0	1	38	5	0	0	41	51
08 El Seibo	30	837	78%	100%	75%	96%	19	15	557	298	3	0	108	73	11	10	416	232	0	0	31	13	1	0	96	127
09 Espaillat	43	1333	95%	98%	94%	97%	21	10	740	458	0	7	135	201	16	34	556	347	0	0	62	17	0	1	129	221
10 Independencia	33	1023	67%	52%	65%	72%	9	0	445	202	0	0	23	12	1	0	254	120	4	1	50	31	0	0	122	464
11 La Altagracia	79	2449	62%	56%	40%	69%	6	6	747	480	0	0	97	22	11	0	416	217	0	0	1061	37	0	1	2392	214
12 La Romana	40	1240	38%	40%	35%	65%	8	1	744	430	0	4	110	56	6	3	522	497	2	0	69	16	0	1	94	248
13 La Vega	93	2883	55%	1%	53%	52%	22	0	2306	1077	5	0	304	109	16	0	1239	649	0	0	312	39	0	0	342	768
14 María Trinidad Sánchez	38	1178	61%	37%	69%	83%	20	6	727	387	2	1	88	41	7	3	773	362	0	2	81	13	1	1	44	173
15 Monte Cristi	42	1302	57%	19%	57%	83%	14	9	688	546	2	0	65	22	5	0	367	359	1	1	145	33	0	4	118	488
16 Pedernales	16	496	56%	19%	60%	57%	14	2	375	135	0	0	7	3	4	0	196	240	0	1	30	5	0	1	5	50
17 Peravia	45	1395	80%	73%	78%	82%	20	4	953	507	1	1	72	37	10	0	403	358	3	0	126	50	3	3	116	609
18 Puerto Plata	62	1922	58%	60%	61%	71%	5	27	569	871	4	1	60	90	18	11	995	654	2	2	135	54	0	6	56	608
19 Hermanas Mirabal	32	992	88%	94%	87%	92%	8	6	513	270	0	2	84	31	6	11	203	236	0	0	29	17	0	0	40	264
20 Samaná	36	1116	58%	58%	49%	79%	9	0	306	279	0	0	30	12	12	6	571	481	0	0	14	4	0	1	39	132
21 San Cristóbal	85	2635	61%	65%	63%	67%	46	20	2591	1074	17	13	328	179	50	40	2160	1932	5	1	342	44	2	8	242	787
22 San Juan	88	2728	73%	65%	70%	70%	28	11	1345	776	2	3	222	138	2	1	248	145	1	0	93	17	0	2	131	490
23 San Pedro de Macorís	73	2263	60%	27%	68%	59%	13	6	1291	784	0	4	241	141	3	7	610	338	3	0	188	46	0	1	112	315
24 Sánchez Ramírez	43	1333	93%	81%	91%	85%	34	9	1153	575	0	4	108	107	8	2	321	237	2	0	57	17	0	17	66	249
25 Santiago	140	4340	57%	59%	57%	66%	92	60	4202	2161	7	4	486	271	15	23	1647	935	6	1	917	95	1	12	601	1749
26 Santiago. Rodríguez	28	868	54%	29%	53%	62%	0	0	18	45	0	0	0	0	0	0	7	18	0	0	3	1	0	0	10	12
27 Valverde	48	1488	75%	6%	75%	62%	23	8	645	378	2	1	80	37	4	6	268	153	1	1	60	11	0	0	131	282
28 Monseñor Nouel	37	1147	76%	81%	76%	82%	17	5	562	349	0	2	64	34	0	0	280	53	1	0	77	7	9	3	159	145
29 Monte Plata	55	1705	53%	36%	61%	61%	32	12	1634	749	2	2	123	44	1	5	418	164	0	2	85	25	3	3	89	1026
30 Hato Mayor	43	1333	100%	88%	99%	94%	13	18	825	637	0	1	77	34	4	9	606	451	3	0	114	27	1	2	67	197
31 San Jose de Ocoa	29	899	90%	100%	90%	95%	9	7	584	279	1	1	105	42	4	5	234	84	1	1	48	11	2	3	100	186
32 Santo Domingo	309	9579	41%	8%	47%	35%	142	26	10373	5026	27	6	1575	823	33	30	3726	2081	3	2	757	273	6	7	772	2072
TOTAL PAIS	2,231	69,161	58%	37%	59%	60%	900	351	48,716	27,165	129	79	10,821	5,960	336	346	22,881	15,185	53	16	6,033	1,274	34	86	9,668	17,564

n.d.= no disponible

Cobertura de notificación semanal: Durante la semana 31 del 2011, han reportado 829 de 2231 (37%) unidades notificadoras inscritas en el modulo de alerta temprana. En 18 de 32 provincias han notificados menos del 50% de sus unidades. La cobertura acumulada (SE 1-31 no tiene diferencia significativa en comparacion con el año 2010.

Hasta la semana 31 del 2011, los episodios de conjuntivitis, hepatitis viral aguda y parotiditis viral se ha reducido en más de un 80% en comparación con el mismo periodo del año anterior, también las enfermedades transmitidas por alimentos han presentado descenso pero en menor proporción (-34%). En cambio los episodios de varicela desde que inició la epidemia en la semana 5 aumentando en un 82%, observándose una disminución sostenida desde la semana 20 alcanzado los niveles endémicos en varias provincias del país.