



Boletín Epidemiológico Semanal

El Boletín Epidemiológico Semanal es el instrumento de difusión oficial que utiliza la MSP para dar a conocer la situación epidemiológica de los eventos sujetos a notificación obligatoria que se vigilan a través del modulo de vigilancia especial y del modulo de alerta temprana.

Enfermedades/eventos de vigilancia individual

- *Cólera
- *Dengue Clásico\Hemorrágico\SSD
- * Difteria
- *Enfermedad Febril Eruptiva
- *Enfermedad Febril Respiratoria (ETI-IRAG)
- *Enfermedad Meningocócica
- *Exposición Rábica\Rabia Humana
- * Malaria
- *Meningitis todas las formas
- *Parálisis Flácida\Poliomielitis
- *Tétanos Neonatal
- *Tétanos otras edades
- *Tosferina
- *Sintomático respiratorio/Tuberculosis
- *Muerte Infantil
- *Muerte Materna

Volumen

Boletín semanal

29

Desde el (17/07/2011) al (23/07/2011)

Dirección

C\ Santo Tomas de Aquino # 1, esq. Correa y Cidrón, Zona Universitaria, Distrito Nacional, Rep. Dominicana

Teléfonos:

809-686-9140
 809-686-7347
 809- 686-5337
 1-809-200-4091

Fax: 809-689-8395

Email: sespas1@claro.net.do

Web: www.sespasdigepi.gob.do

Contenido

Enfermedades transmitidas por vectores

Enfermedades transmitidas por contacto directo

Enfermedades zoonóticas

Enfermedades prevenibles por vacunas

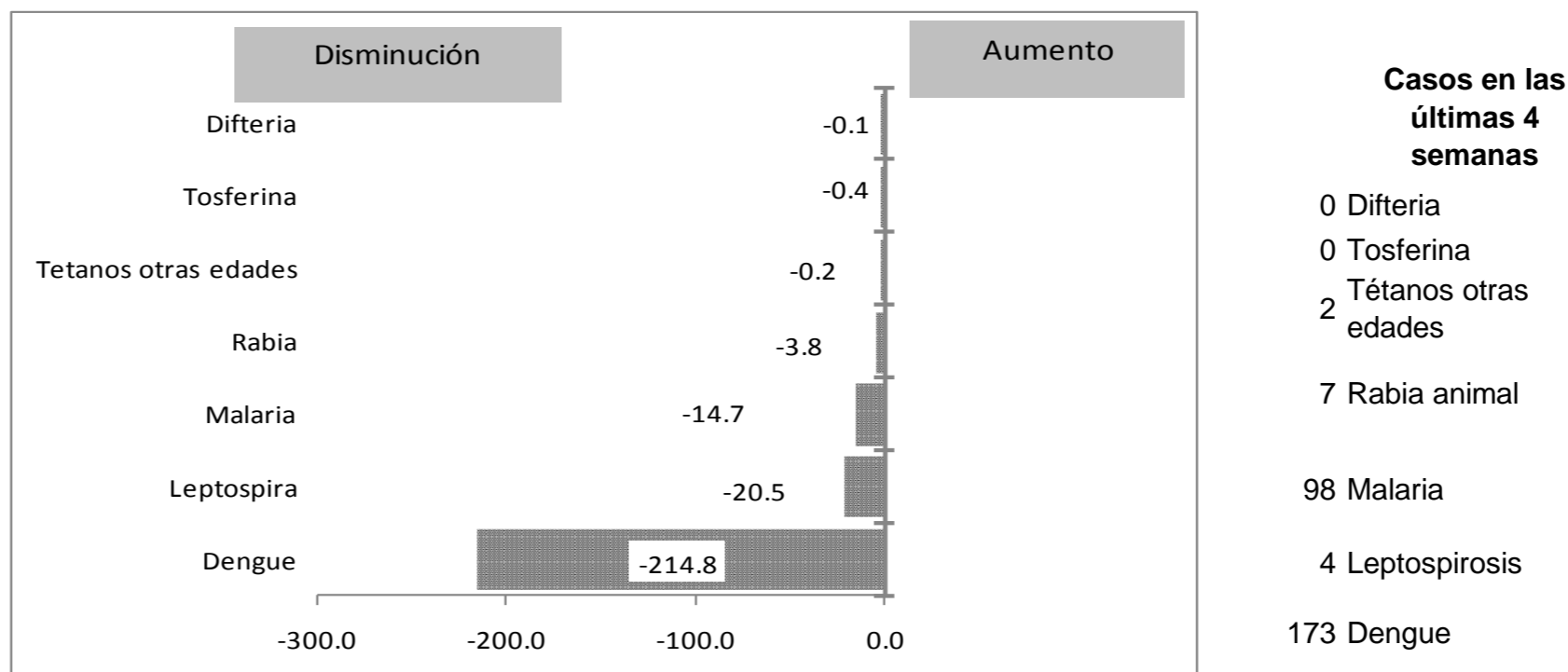
Influenza y otros virus respiratorios

Mortalidad infantil y materna

Situación Nacional de los Enfermedades Bajo Vigilancia Especial

A nivel nacional, durante las semanas epidemiológicas del 25 al 29, la leptospirosis, rabia animal, malaria y dengue se mantienen bajo control en comparación con el mismo período de los últimos cinco años.

Grafico No. 1 Reporte de enfermedades seleccionadas de notificación obligatoria, República Dominicana. Comparación de 4 semanas previas con datos históricos, últimos cinco años, 23 de julio 2011



Alerta y Respuesta Rápida

Eventos de importancia nacional: Se mantiene la alerta por brotes de colera y de influenza AH1N1 en varias provincias del país, para mas detalle ver hojas EDA/Cólera e IRA/Virus respiratorios.

Eventos de importancia internacional: No hubo novedad durante esta semana.



República Dominicana
Vice ministerio de Salud Colectiva
Dirección General de Epidemiología
Sistema Nacional de Vigilancia Epidemiológica



Red programática: Enfermedades Transmitida por Vectores
Responsable: Centro Nacional de Control de Enfermedades Tropicales
Programas involucrados: Vigilancia de dengue, malaria y otras enfermedades transmitidas por vectores

Alerta de brote

	Sin casos y/o evidencia de circulación
	Menos de 1 caso/1000 habitantes o circulación de agente demostrada en las últimas cuatro semanas
	1 a 10 casos/1000 habitantes y circulación de agente
	Mas de 10 casos/1000 habitantes y circulación de agente

Tendencia

→ Sin cambios ↑ Aumento ↓ Disminución

PROVINCIA	DENGUE														MALARIA													
	Número de casos probables				Número de casos de dengue hemorrágico				Número de defunciones				Tasa incidencia		Alerta y tendencia	Numero de casos confirmados				Numero de defunciones				Tasa incidencia		Alerta y tendencia		
	SE 29		SE 1- 29		SE 29		SE 1- 29		SE 29		SE 1- 29		SE 1- 29			Var. % de tasas	SE 29		SE 1- 29		SE 29		SE 1- 29		SE 1- 29		Var. % de tasas	
	2010	2011	2010	2011	2010	2011	2010	2011	2010	2011	2010	2011	2010	2011	2010		2011	2010	2011	2010	2011	2010	2011	2010	2011	2010		2011
01 Distrito Nacional	25	0	437	88	0	0	24	1	0	0	3	1	70.5	14.0	-80%	↓	3	0	34	5	0	0	0	0	5.5	0.8	-85%	→
02 Azua	15	0	169	36	1	0	7	2	0	0	0	0	125.2	26.4	-79%	↓	3	1	115	81	1	0	2	0	85.2	59.3	-44%	→
03 Baoruco	0	0	45	3	0	0	3	0	0	0	0	0	70.2	4.6	-93%	→	0	0	5	36	0	0	0	0	7.8	55.4	86%	→
04 Barahona	3	0	47	12	0	0	6	2	0	0	0	0	42.0	10.6	-75%	→	0	0	2	12	0	0	0	0	1.8	10.6	83%	→
05 Dajabón	8	0	75	1	0	0	5	0	0	0	0	0	200.9	2.7	-99%	→	7	2	276	189	0	0	0	2	739.2	503.1	-47%	→
06 Duarte	11	0	239	34	0	0	10	0	0	0	1	0	143.2	20.3	-86%	↑	0	0	1	0	0	0	0	0	0.6	0.0	**	→
07Elías Piña	0	0	1	0	0	0	0	0	0	0	0	0	2.5	0.0	-100%	→	0	1	15	20	0	0	0	0	37.3	49.3	24%	→
08 El Seibo	16	0	72	6	1	0	2	1	0	0	0	0	121.8	10.0	-92%	→	1	0	21	3	0	0	0	0	35.5	5.0	-608%	→
09 Espaillat	29	0	320	49	2	0	24	1	0	0	0	0	242.0	36.8	-85%	→	0	0	2	7	0	0	0	1	1.5	5.3	71%	→
10 Independencia	2	0	21	4	0	0	0	1	0	0	0	0	68.2	12.8	-81%	→	1	6	4	115	0	0	0	2	13.0	368.0	96%	↑
11 La Altagracia	3	0	19	2	0	0	1	0	0	0	0	0	14.8	1.5	-90%	→	0	0	53	42	0	0	0	0	41.4	32.1	-29%	→
12 La Romana	24	0	125	8	0	0	11	0	0	0	0	0	91.0	5.8	-94%	→	0	0	16	1	0	0	0	0	11.7	0.7	-1521%	→
13 La Vega	23	0	398	68	1	0	44	1	0	0	2	0	166.1	28.1	-83%	↑	0	0	8	4	0	0	0	0	3.3	1.7	-102%	→
14 María Trinidad Sánchez	11	0	62	29	0	0	2	1	0	0	0	0	78.5	36.5	-53%	↓	0	0	0	0	0	0	0	0	0.0	0.0	**	→
15 Monte Cristi	15	0	289	26	0	0	25	0	0	0	0	0	428.9	38.2	-91%	→	2	0	84	35	0	0	1	0	124.7	51.4	-142%	→
16 Pedernales	0	0	10	5	0	0	1	0	0	0	0	0	70.4	34.7	-51%	→	2	0	3	6	0	0	0	0	21.1	41.6	49%	→
17 Peravia	32	0	183	30	0	0	27	4	0	0	1	0	162.2	26.2	-84%	→	0	0	0	0	0	0	0	0	0.0	0.0	**	→
18 Puerto Plata	22	0	245	42	1	0	11	0	0	0	1	0	134.1	22.8	-83%	→	0	0	4	0	0	0	0	0	2.2	0.0	**	→
19 Hermanas Mirabal	16	0	247	73	1	0	9	0	0	0	1	0	428.9	126.5	-71%	→	1	0	2	0	0	0	0	0	3.5	0.0	**	→
20 Samaná	4	0	41	7	0	0	1	0	0	0	0	0	74.4	12.6	-83%	↓	0	0	0	0	0	0	0	0	0.0	0.0	**	→
21 San Cristóbal	58	0	320	38	2	0	17	3	1	0	1	0	86.9	10.1	-88%	↑	0	0	34	8	0	0	0	0	9.2	2.1	-333%	→
22 San Juan	3	0	27	11	0	0	2	0	0	0	0	0	19.7	8.1	-59%	→	0	1	31	14	0	0	0	0	22.7	10.2	-121%	→
23 San Pedro de Macorís	5	0	82	12	0	0	13	1	0	0	0	0	43.6	6.3	-86%	→	2	0	12	2	0	0	0	0	6.4	1.0	-508%	→
24 Sánchez Ramírez	8	0	114	12	0	0	23	1	0	0	1	0	130.8	13.7	-90%	→	0	0	0	0	0	0	1	0	0.0	0.0	**	→
25 Santiago	155	0	1466	117	16	0	218	4	1	0	10	0	251.3	19.8	-92%	↓	1	4	19	19	0	0	0	0	3.3	3.2	-1%	↑
26 Santiago. Rodríguez	1	0	18	0	1	0	5	0	0	0	1	0	58.8	0.0	-100%	→	0	0	6	2	0	0	0	0	19.6	6.6	-199%	→
27 Valverde	13	0	170	21	2	0	21	0	0	0	2	0	160.2	19.5	-88%	→	1	0	130	51	0	0	0	2	122.5	47.4	-158%	→
28 Monseñor Nouel	16	0	219	23	1	0	25	0	0	0	1	0	201.9	20.9	-90%	→	0	0	0	0	0	0	0	0	0.0	0.0	**	→
29 Monte Plata	21	0	131	9	0	0	8	0	0	0	0	0	111.7	7.6	-93%	→	0	0	0	0	0	0	0	0	0.0	0.0	**	→
30 Hato Mayor	11	0	84	4	0	0	1	1	0	0	0	0	165.9	7.9	-95%	→	3	0	4	1	0	0	0	0	7.9	2.0	-302%	→
31 San José de Ocoa	8	0	73	7	0	0	3	0	0	0	0	0	189.1	18.1	-90%	→	0	0	0	0	0	0	0	0	0.0	0.0	**	→
32 Santo Domingo	98	0	1220	127	1	0	86	9	0	0	0	0	99.5	10.2	-90%	↑	2	2	172	37	0	0	1	1	14.0	3.0	-373%	→
Extranjera	0	0	0	0	0	0	0	0	0	0	0	0			**		9	2	242	297	0	0	0	0				
TOTAL PAÍS	656	0	6969	904	30	0	635	33	2	0	25	1	126.4	16.2	-87%		38	19	1295	987	1	0	5	8	23.5	17.7	-33%	

Casos de enf. febriles hemorrágicas			
Enfermedad	2009	2010	2011
Dengue hemorrágico	995	1110	33
Fiebre amarilla	0	0	0
Fiebre de Nilo de Oeste	0	0	0

(**) No casos año previo

Dengue: En esta semana se notificaron 37 casos de dengue, dos hemorrágico, correspondientes a semanas anteriores por fecha de inicio de síntomas. En lo que va de año se han reportado 904 casos de dengue incluyendo 33 hemorrágicos y una defunción. Las Provincias que en las últimas tres semanas están reportando el mayor número de casos son: Santo Domingo, Hermanas Mirabal, La Vega, Duarte, Santiago y San Cristóbal.

Malaria: En esta semana fueron reportados 19 casos nuevos de malaria. Las provincias que registraron los mayores números de casos en esta semana fueron Independencia, Santiago, Dajabón y Santo Domingo. Dos casos adicionales fueron importados desde Haití. El total acumulado para todo el país en el presente año es de 987. La incidencia es 25% inferior a la registrada en el año pasado.

Sistema Nacional de Vigilancia Epidemiológica

PROVINCIA	Meningitis (todas las formas)										Enfermedad Meningocócica											
	Numero de casos probables				Tasa incidencia		Var. % de tasas	Numero de defunciones				Numero de casos probables				Tasa incidencia		Var. % de tasas	Numero de defunciones			
	SE 29		SE 1- 29		SE 1- 29			SE 29		SE 1- 29		SE 29		SE 1- 29		SE 1- 29			SE 29		SE 1- 29	
	2010	2011	2010	2011	2010	2011	2010	2011	2010	2011	2010	2011	2010	2011	2010	2011	2010	2011	2010	2011	2010	2011
01 Distrito Nacional	1	0	8	7	1.3	1.1	-14%	1	0	1	0	0	0	1	1	0.2	0.2	-1%	0	0	0	0
02 Azua	0	0	1	3	0.7	2.2	197%	0	0	0	0	0	0	1	0	0.7	0.0	-100%	0	0	0	0
03 Baoruco	0	0	1	0	1.6	0.0	-100%	0	0	0	0	0	0	3	0	4.7	0.0	-100%	0	0	0	0
04 Barahona	0	0	0	1	0.0	0.9	**	0	0	0	0	0	0	0	0	0.0	0.0	**	0	0	0	0
05 Dajabón	0	0	1	2	2.7	5.3	99%	0	0	1	1	0	0	0	0	0.0	0.0	**	0	0	0	0
06 Duarte	0	0	1	0	0.6	0.0	-100%	0	0	1	0	0	0	0	0	0.0	0.0	**	0	0	3	0
07 Elías Piña	0	0	0	1	0.0	2.5	**	0	0	0	0	0	0	0	0	0.0	0.0	**	0	0	0	0
08 El Seibo	0	0	1	0	1.7	0.0	-100%	0	0	0	0	0	0	0	0	0.0	0.0	**	0	0	0	0
09 Espaillat	0	0	5	2	3.8	1.5	-60%	0	0	1	2	0	0	0	0	0.0	0.0	**	0	0	0	0
10 Independencia	0	0	0	0	0.0	0.0	**	0	0	0	0	0	0	0	0	0.0	0.0	**	0	0	0	0
11 La Altagracia	0	0	1	1	0.8	0.8	-2%	0	0	0	0	0	0	0	0	0.0	0.0	**	0	0	0	0
12 La Romana	0	0	1	1	0.7	0.7	-1%	0	0	0	1	0	0	1	0	0.7	0.0	-100%	0	0	0	0
13 La Vega	0	0	2	0	0.8	0.0	-100%	0	0	0	0	0	0	1	0	0.4	0.0	-100%	0	0	1	0
14 María Trinidad Sánchez	0	0	0	0	0.0	0.0	**	0	0	0	0	0	0	0	0	0.0	0.0	**	0	0	0	0
15 Monte Cristi	0	0	1	1	1.5	1.5	-1%	0	0	0	0	0	0	0	0	0.0	0.0	**	0	0	0	0
17 Pedernales	0	0	0	1	0.0	6.9	**	0	0	0	0	0	0	0	0	0.0	0.0	**	0	0	0	0
17 Peravia	0	0	2	1	1.8	0.9	-51%	0	0	1	0	0	0	1	0	0.9	0.0	-100%	0	0	1	0
18 Puerto Plata	0	0	0	1	0.0	0.5	**	0	0	0	0	0	0	1	0	0.0	0.5	**	0	0	0	1
19 Hermanas Mirabal	0	0	0	0	0.0	0.0	**	0	0	0	0	0	0	0	0	0.0	0.0	**	0	0	0	0
20 Samaná	0	0	1	1	1.8	1.8	-1%	0	0	0	0	0	0	0	0	0.0	0.0	**	0	0	0	0
21 San Cristóbal	0	1	4	7	1.1	1.9	72%	0	0	1	1	0	0	0	1	0.0	0.3	**	0	0	0	0
22 San Juan	0	0	0	0	0.0	0.0	**	0	0	0	0	0	0	1	0	0.7	0.0	-100%	0	0	1	0
23 San Pedro de Macorís	0	0	1	1	0.5	0.5	-1%	0	0	0	0	0	0	0	0	0.0	0.0	**	0	0	0	0
24 Sánchez Ramírez	0	0	2	1	2.3	1.1	-50%	0	0	0	0	0	0	0	0	0.0	0.0	**	0	0	0	0
25 Santiago	1	0	18	8	3.1	1.4	-56%	0	0	6	0	0	0	1	0	0.0	0.2	**	0	0	0	0
26 Santiago. Rodríguez	0	0	0	0	0.0	0.0	**	0	0	0	0	0	0	0	0	0.0	0.0	**	0	0	0	0
27 Valverde	0	0	2	0	1.9	0.0	-100%	0	0	1	0	0	0	0	0	0.0	0.0	**	0	0	0	0
28 Monseñor Nouel	0	0	0	1	0.0	0.9	**	0	0	0	0	0	0	0	0	0.0	0.0	**	0	0	0	0
29 Monte Plata	0	0	1	4	0.9	3.4	295%	0	0	0	1	0	0	1	0	0.9	0.0	-100%	0	0	0	0
30 Hato Mayor	0	0	0	1	0.0	2.0	**	0	0	0	0	0	0	0	0	0.0	0.0	**	0	0	0	0
31 San Jose de Ocoa	0	0	0	1	0.0	2.6	**	0	0	0	0	0	0	1	0	0.0	2.6	**	0	0	0	0
32 Santo Domingo	1	0	24	18	2.0	1.4	-26%	0	0	4	2	0	0	7	0	0.6	0.0	-100%	0	0	4	0
Extranjera	0	0	1	1			**	0	0	1	1	0	0	0	0			**	0	0	0	0
TOTAL PAÍS	1	0	77	66	1.4	1.2	-15%	1	0	18	9	0	0	17	5	0.3	0.1	-71%	0	0	10	1

Meningitis Bacteriana: En la semana se notificó un caso en un niño de tres meses de edad residente en el barrio Buenos Aires de Herrera, municipio Santo Domingo Oeste, con inicio de síntomas el 20/07/2011 y que fue ingresado el 21/07/2011 en el Hospital Robert Reid Cabral evolucionando satisfactoriamente. El cultivo del (LCR), resultó positivo a Streptococcus Agalactiae grupo B. Al período se tiene un acumulado de 66 casos que representan un 18% menos que el año anterior para el mismo período.

Enfermedad Meningocócica: en la semana no se notificaron casos nuevos.

(**) No casos año previo



República Dominicana
Vice ministerio de Salud Colectiva



Dirección General de Epidemiología
Sistema Nacional de Vigilancia Epidemiológica

PROVINCIA	Rabia													Leptospirosis																	
	Número de casos rabia animal				Tasa incidencia		Var. % de tasas	Alerta y tendencia	Número de personas agredidas por animales*				Var. % de casos	Número de casos rabia humana				Número de casos sospechosos				Número de casos probables				Var. % de casos	Alerta y tendencia	Número de defunciones			
	SE 29		SE 1-29		SE 1-29				SE 29		SE 1-29			SE 29		SE 1-29		SE 29		SE 1-29		SE 29		SE 1-29				SE 29		SE 1-29	
	2010	2011	2010	2011	2010	2011	2010	2011	2010	2011	2010	2011	2010	2011	2010	2011	2010	2011	2010	2011	2010	2011	2010	2011	2010	2011	2010	2011	2010	2011	2010
01 Distrito Nacional	1	0	21	6	0.8	0.2	-72%	↓	210	237	8278	8028	-3%	0	0	0	0	2	1	55	24	0	0	12	7	-42%	→	0	0	1	1
02 Azua	0	0	0	0	0.0	0.0	**	→	11	2	417	206	-51%	0	0	0	0	0	0	9	9	0	0	1	1	0%	→	0	0	0	0
03 Baoruco	0	0	0	0	0.0	0.0	**	→	5	0	85	56	-34%	0	0	0	0	0	0	1	1	0	0	0	0	**	→	0	0	0	0
04 Barahona	0	0	0	0	0.0	0.0	**	→	8	0	351	219	-38%	0	0	0	0	1	0	6	5	1	0	2	0	-100%	→	0	0	0	0
05 Dajabón	0	0	5	1	3.3	0.7	-80%	→	5	0	79	22	-72%	0	0	0	0	1	0	6	3	1	0	2	0	-100%	→	0	0	0	0
06 Duarte	0	0	0	1	0.0	0.1	**	→	6	2	153	92	-40%	0	0	0	0	4	0	64	31	1	0	11	3	-73%	↑	1	0	1	0
07 Elías Piña	0	0	0	3	0.0	1.8	**	↑	0	0	72	32	-56%	0	0	0	0	0	0	3	1	0	0	1	0	-100%	→	0	0	0	0
08 El Seibo	0	0	0	0	0.0	0.0	**	→	0	3	159	150	-6%	0	0	0	0	1	0	7	1	1	0	2	1	-50%	→	1	0	1	0
09 Espailat	0	0	0	0	0.0	0.0	**	→	3	0	141	96	-32%	0	0	0	0	2	0	62	20	0	0	9	1	-89%	→	0	0	0	1
10 Independencia	0	0	0	0	0.0	0.0	**	→	2	2	177	124	-30%	0	0	0	0	0	0	1	2	0	0	0	0	**	→	0	0	0	0
11 La Altagracia	0	0	0	0	0.0	0.0	**	→	0	2	61	74	21%	0	0	0	0	0	0	5	4	0	0	2	1	-50%	→	0	0	1	0
12 La Romana	0	0	3	0	0.5	0.0	-100%	→	0	3	286	200	-30%	0	0	0	0	0	0	1	3	0	0	1	0	-100%	→	0	0	0	0
13 La Vega	0	0	1	0	0.1	0.0	-100%	→	21	0	721	288	-60%	0	0	0	0	5	0	29	26	1	0	6	3	-50%	↓	0	0	0	0
14 María Trinidad Sánchez	0	0	1	0	0.3	0.0	-100%	→	5	0	151	76	-50%	0	0	0	0	4	0	11	7	0	0	2	0	-100%	↓	0	0	0	0
15 Monte Cristi	0	0	0	0	0.0	0.0	**	→	6	0	179	84	-53%	0	0	0	0	1	0	18	11	0	0	6	1	-83%	→	0	0	0	1
16 Pedernales	0	0	0	0	0.0	0.0	**	→	0	0	97	93	-4%	0	0	0	0	0	0	0	0	0	0	0	0	**	→	0	0	0	0
17 Peravia	0	0	8	1	1.8	0.2	-88%	→	13	4	598	526	-12%	0	0	0	0	1	0	3	1	0	0	0	0	**	→	0	0	0	0
18 Puerto Plata	0	0	0	10	0.0	1.4	**	↑	20	2	189	122	-35%	0	0	0	0	5	0	38	27	0	0	11	3	-73%	→	0	0	2	0
19 Hermanas Mirabal	0	0	1	1	0.4	0.4	0%	→	7	7	144	127	-12%	0	0	0	0	4	0	31	38	0	0	5	2	-60%	↓	0	0	1	0
20 Samaná	0	0	0	1	0.0	0.4	**	→	3	0	97	40	-59%	0	0	0	0	1	0	3	1	0	0	1	0	-100%	→	0	0	0	0
21 San Cristóbal	0	0	7	6	0.5	0.4	-16%	→	55	40	1899	1399	-26%	0	0	0	0	0	1	10	8	0	1	1	1	0%	→	0	1	1	1
22 San Juan	0	0	1	0	0.2	0.0	-100%	→	9	12	216	192	-11%	0	0	0	0	0	0	8	4	0	0	2	0	-100%	→	0	0	0	0
23 San Pedro de Macorís	0	0	4	4	0.5	0.5	-1%	→	33	3	1311	791	-40%	0	0	0	0	2	0	14	4	0	0	2	0	-100%	→	0	0	0	0
24 Sánchez Ramírez	0	0	0	0	0.0	0.0	**	→	7	8	196	98	-50%	0	0	0	0	0	0	17	4	0	0	4	1	-75%	→	0	0	1	0
25 Santiago	0	0	3	2	0.1	0.1	-34%	→	49	7	1701	1119	-34%	0	0	0	0	8	0	85	58	1	0	15	18	20%	↓	0	0	3	2
26 Santiago Rodríguez	0	0	0	0	0.0	0.0	**	→	0	0	8	2	-75%	0	0	0	0	0	0	1	1	0	0	1	1	0%	→	0	0	0	0
27 Valverde	0	0	4	0	0.9	0.0	-100%	→	4	0	112	75	-33%	0	0	0	0	1	0	15	5	1	0	2	0	-100%	→	0	0	1	0
28 Monseñor Nouel	0	0	0	0	0.0	0.0	**	→	3	6	189	124	-34%	0	0	0	0	1	0	7	12	0	0	1	3	200%	↓	0	0	0	0
29 Monte Plata	0	0	5	2	1.1	0.4	-60%	→	12	1	390	215	-45%	0	0	0	0	0	0	6	6	0	0	5	0	-100%	→	0	0	0	0
30 Hato Mayor	0	0	1	0	0.5	0.0	-100%	→	2	13	121	131	8%	0	0	0	0	0	0	11	3	0	0	2	1	-50%	→	0	0	0	0
31 San José de Ocoa	0	0	1	1	0.6	0.6	0%	→	7	6	148	116	-22%	0	0	0	0	1	0	3	3	0	0	2	1	-50%	→	0	0	1	1
32 Santo Domingo	1	0	54	26	1.1	0.5	-53%	→	56	4	2397	1210	-50%	0	0	2	0	9	2	114	62	3	1	31	9	-71%	↓	0	0	4	0
Extranjera							**						**													**	↓				
TOTAL PAÍS	2	0	120	65	0.6	0.3	-47%		562	364	21123	16127	-24%	0	0	2	0	54	4	644	385	10	2	142	58	-59%	↓	2	1	18	7

Alerta de brote

	Sin casos y/o evidencia de circulación
	Menos de 1 caso/1000 habitantes o circulación de agente demostrada en las últimas cuatro semanas
	1 a 10 casos/1000 habitantes y circulación de agente
	Mas de 10 casos/1000 habitantes y circulación de agente

Tendencia

→ Sin cambios ↑ Aumento ↓ Disminución

Rabia: En esta semana se reportó un caso en canino con resultado negativo al virus de la rabia, procedente del Barrio Villa Mella del municipio de Santo Domingo Norte. A la fecha el sistema ha captado 65 casos de rabia animal, observándose un decrecimiento de un 47% en relación con el mismo período del año 2010.

Leptospirosis: Durante la semana se notificaron 30 casos sospechosos resultando 5 casos probables (IGG-IGM positiva),. Por fecha de inicio de síntomas corresponden a la semana 29 cuatro (4) casos sospechosos y 2 casos probables. Estos dos casos se confirman, uno al serovar Pomona, residente en el Barrio Tamarindo, Provincia Santo Domingo, con evolución satisfactoria. El otro caso confirmado al serovar L. L.cynopteri correspondió a una defunción de un hombre de 58 años, chófer, residente en el Paraje de Hatillo, San Cristóbal, con inicio de síntomas el 18/07/2011 y hospitalizado el 20/07/2011 en el Hospital Plaza de la Salud, falleciendo el 22/07/2011. Las provincias con transmisión activa en las últimas cuatro semanas son: Santiago, Hermanas Mirabal, San Cristóbal, Distrito Nacional, Santo Domingo, Duarte y Azua.

(**) No casos año previo



Provincia	Enfermedad diarreica aguda				Cólera														Alerta y tendencia	
	Episodios		Tasas de incidencia x10,000 hab		Casos sospechosos		Incidencia acumulada x 100 hab	Defunciones sospechosas y confirmadas		Defunciones confirmadas		Letalidad *		Casos hospitalizados		Número de casos investigados por el laboratorio		% Casos positivos		
	SE 1-29		SE 1-29		SE 45-2010 a la 29-2011	2011 SE-29		SE 45-2010 a la 29-2011	2011 SE-29	SE 45-2010 a la 29-2011	2011 SE-29	SE 45-2010 a la 29-2011	2011 SE-29	SE 45-2010 a la 29-2011	2011 SE-29	SE 45-2010 a la 29-2011	2011 SE-29	SE 45-2010 a la 29-2011		2011 SE-29
	2010	2011	2010	2011																
01 Distrito Nacional	41470	50435	373	454	2019	153	0.18	53	1	15	0	2.6	0.7	1292	74	567	4	53%	50%	→
02 Azua	8797	6116	363	253	276	7	0.11	1	0	0	0	0.4	0.0	254	7	241	7	58%	71%	↓
03 Baoruco	2169	6639	189	577	174	0	0.15	0	0	0	0	0.0	**	137	0	116	0	34%	**	→
04 Barahona	8783	10782	438	537	116	0	0.06	1	0	0	0	0.9	**	102	0	109	0	32%	**	→
05 Dajabón	3894	2062	582	308	71	0	0.11	2	0	0	0	2.8	**	54	0	69	0	36%	**	→
06 Duarte	8631	9369	288	313	55	12	0.02	0	0	0	0	0.0	0.0	54	12	46	9	43%	67%	↑
07Elias Piña	3868	3930	536	545	1976	64	1.86	11	0	3	0	0.6	0.0	793	30	155	0	68%	**	→
08 El Seibo	5123	5009	483	473	315	21	0.44	6	0	1	0	1.9	0.0	306	21	169	1	46%	100%	↓
09 Espaillat	10798	8196	455	346	89	0	0.04	2	0	0	0	2.2	**	74	0	85	0	7%	**	→
10 Independencia	4948	4264	896	772	229	0	0.41	10	0	4	0	4.4	**	140	0	200	0	41%	**	→
11 La Altagracia	4655	5748	203	251	336	4	0.15	9	0	7	0	2.7	0.0	326	4	77	1	47%	100%	→
12 La Romana	4920	5219	200	212	274	9	0.11	8	0	3	0	2.9	0.0	240	9	151	2	62%	100%	↓
13 La Vega	19280	12408	449	289	161	4	0.04	4	0	2	0	2.5	0.0	148	4	85	3	39%	100%	↓
14 María Trinidad Sánchez	8129	7393	574	522	5	0	0.00	1	0	1	0	20.0	**	4	0	5	0	60%	**	↓
15 Monte Cristi	2176	1940	854	761	167	1	0.14	1	0	1	0	0.6	0.0	148	1	157	0	41%	**	↓
16 Pedernales	9895	6710	819	555	188	1	0.74	1	0	1	0	0.5	0.0	166	1	187	1	35%	0%	→
17 Peravia	9429	7199	466	356	98	13	0.05	3	0	0	0	3.1	0.0	72	12	81	11	31%	64%	→
18 Puerto Plata	4134	9623	126	294	100	5	0.03	5	0	2	0	5.0	0.0	82	5	89	5	19%	40%	↓
19 Hermanas Mirabal	4931	3739	478	362	39	0	0.04	1	0	0	0	2.6	**	31	0	29	0	7%	**	→
20 Samaná	1276	2299	129	233	16	0	0.02	0	0	0	0	0.0	**	15	0	16	0	6%	**	→
21 San Cristóbal	27348	24190	414	367	946	50	0.14	15	2	4	0	1.6	4.0	863	49	293	4	35%	0%	↓
22 San Juan	9436	13398	385	546	860	54	0.35	4	0	1	0	0.5	0.0	460	17	261	2	53%	0%	↓
23 San Pedro de Macoris	13120	12465	389	370	1077	23	0.32	15	0	9	0	1.4	0.0	1061	23	302	3	65%	100%	→
24 Sánchez Ramírez	7296	9129	467	584	14	0	0.01	2	0	0	0	14.3	**	12	0	13	0	23%	**	→
25 Santiago	20547	17895	196	171	944	19	0.09	28	2	16	0	3.0	10.5	877	19	732	0	39%	**	↓
26 Santiago Rodríguez	260	358	47	65	23	0	0.04	0	0	0	0	0.0	**	21	0	17	0	65%	**	→
27 Valverde	5802	4730	305	249	473	3	0.25	3	0	1	0	0.6	0.0	302	3	200	1	44%	100%	→
28 Monseñor Nouel	9900	6693	509	344	174	3	0.09	0	0	0	0	0.0	0.0	158	3	158	1	12%	0%	→
29 Monte Plata	10628	9838	505	468	148	7	0.07	3	0	3	0	2.0	0.0	142	7	113	5	41%	80%	↓
30 Hato Mayor	8771	6708	966	739	164	18	0.18	1	0	0	0	0.6	0.0	140	17	84	2	19%	50%	→
31 San José de Ocoa	3715	3908	537	565	94	2	0.14	1	0	0	0	1.1	0.0	87	2	88	2	5%	0%	→
32 Santo Domingo	73658	53845	335	245	2346	199	0.11	54	3	18	0	2.3	1.5	1898	152	1217	37	43%	57%	→
Extranjera					22	2		1	0	0	0	4.5	0.0	10	0	16	0	56%	**	
TOTAL PAÍS	357,787	332,237	362	336	13989	674	0.14	246	8	92	0	1.8	1.2	10469	472	6128	101	43%	58%	

*Corponde a la defunciones sospechosas y confirmadas sobre el total de casos sospechosos de cólera por 100
**Municipios con transmisión activa se refiere a los que han presentado casos durante las dos últimas semanas.

74.8373722

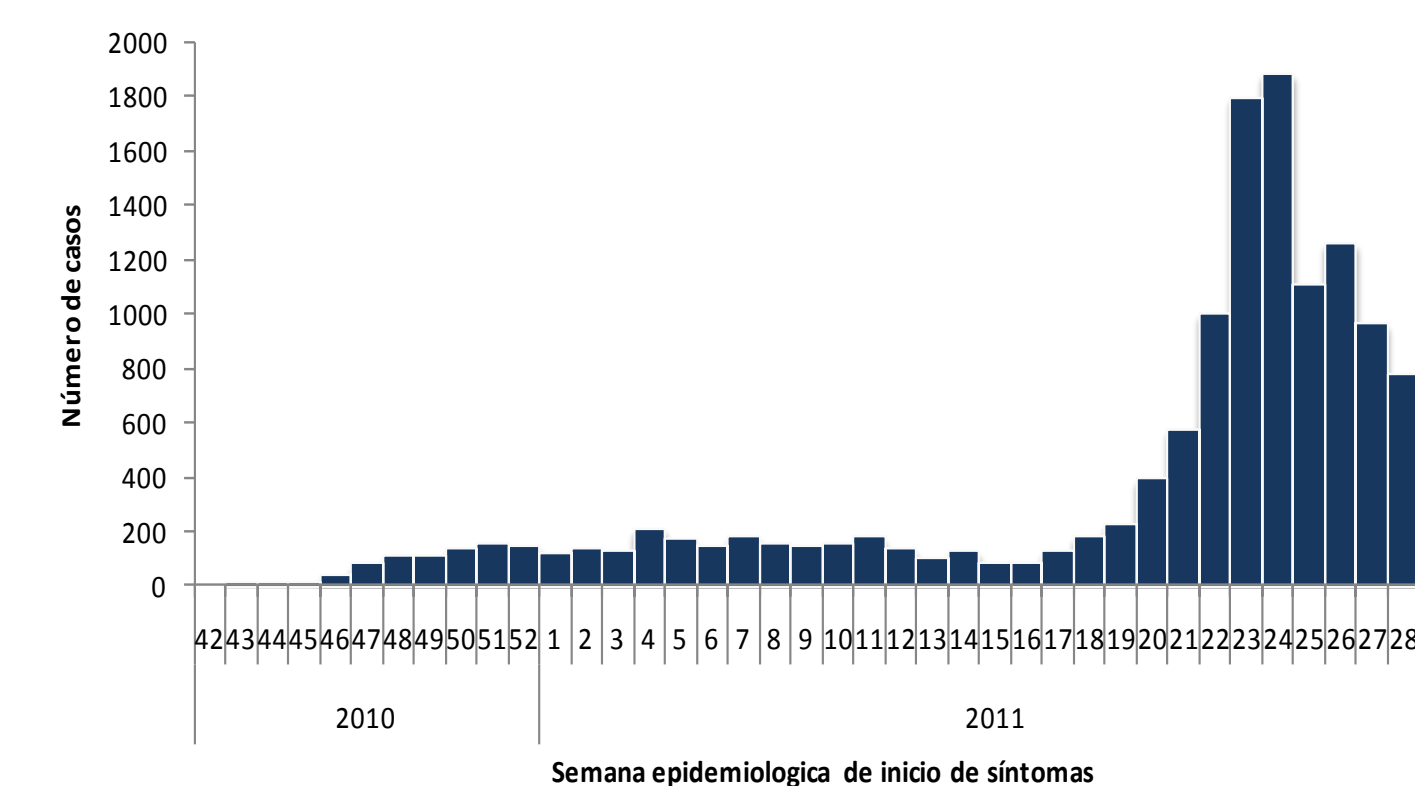
Alerta de brote

No se ha demostrado circulación en las últimas dos semanas
Se ha identificado casos aislados en las últimas dos semanas o brotes de enfermedad diarreica aguda
Dos o mas comunidades con casos confirmados aislados
Dos o mas casos con casos con vinculo epidemiológico

Tendencia

→ Sin cambios ↑ Aumento ↓ Disminución

Curva epidemica de cólera, República Dominicana, actualizada hasta el 28/07/2011



Cólera: Durante la semana 29 se detectan el 674 casos sospechosos de los cuales 352 son personas residentes en Santo Domingo (199 casos) y Distrito Nacional (153 casos). Se registraron ocho defunciones sospechosas ocurridas en las provincias de Santo Domingo (3), San Cristobal (3) y Santiago (3) y Distrito Nacional (1). Se observa una disminucion sostenida en el numero de casos y defunciones sospechosas de cólera, especialmente en las provincias de Azua, Elias Piña, San Juan, Santiago y San Pedro de Macoris.



República Dominicana
 Vice ministerio de Salud Colectiva
 Dirección General de Epidemiología
 Programa Ampliado de Inmunización
 Sistema Nacional de Vigilancia Epidemiológica
 BOLETIN EPIDEMIOLOGICO SEMANA 29 año 2011



PROVINCIA	DIFTERIA						TOSFERINA						TETANOS OTRAS EDADES														
	Numero de casos probables			Var. % de casos	Numero de defunciones			Numero de casos probables			Var. % de casos	Numero de defunciones			Numero de casos probables			Var. % de casos	Numero de defunciones								
	SE- 29	SE 1- 29	2010		2011	SE- 29	SE 1- 29	2010	2011	SE- 29		SE 1- 29	2010	2011	SE- 29	SE 1- 29	2010		2011	SE- 29	SE 1- 29	2010	2011				
	2010	2011	2010	2011	2010	2011	2010	2011	2010	2011	2010	2011	2010	2011	2010	2011	2010	2011	2010	2011	2010	2011					
01 Distrito Nacional	0	0	0	0	**	0	0	0	0	0	0	0	0	0	0	0	0	0	0	0	0	0					
02 Azua	0	0	0	0	**	0	0	0	0	0	0	0	0	0	0	0	0	0	0	0	0	0					
03 Baoruco	0	0	0	0	**	0	0	0	0	0	0	0	0	0	0	0	0	0	0	0	0	0					
04 Barahona	0	0	0	0	**	0	0	0	0	0	0	0	0	0	0	0	0	0	0	0	0	0					
05 Dajabón	0	0	0	0	**	0	0	0	0	0	0	0	0	0	0	0	0	0	0	0	0	0					
06 Duarte	0	0	0	0	**	0	0	0	0	0	0	0	0	0	0	0	0	0	0	0	0	0					
07Elias Piña	0	0	0	0	**	0	0	0	0	0	0	0	0	0	0	0	0	0	0	0	0	0					
08 El Seibo	0	0	0	0	**	0	0	0	0	0	0	0	0	0	0	0	0	0	0	0	0	0					
09 Espaillat	0	0	0	0	**	0	0	0	0	0	0	0	0	0	0	0	0	0	0	0	0	0					
10 Independencia	0	0	0	0	**	0	0	0	0	0	0	0	0	0	0	0	0	0	0	0	0	0					
11 La Altagracia	0	0	0	0	**	0	0	0	0	0	0	0	0	0	0	0	0	0	0	0	0	0					
12 La Romana	0	0	0	0	**	0	0	0	0	0	0	0	0	0	0	0	0	0	0	0	0	0					
13 La Vega	0	0	0	0	**	0	0	0	0	0	0	0	0	0	0	0	0	0	0	0	0	0					
14 María Trinidad Sánchez	0	0	0	0	**	0	0	0	0	0	0	0	0	0	0	0	0	0	0	0	0	0					
15 Montecristi	0	0	0	0	**	0	0	0	0	0	0	0	0	0	0	0	0	0	0	0	0	0					
17 Pedernales	0	0	0	0	**	0	0	0	0	0	0	0	0	0	0	0	0	0	0	0	0	0					
17 Peravia	0	0	0	0	**	0	0	0	0	0	0	0	0	0	0	0	0	0	0	0	0	0					
18 Puerto Plata	0	0	0	0	**	0	0	0	0	0	0	0	0	0	0	0	0	0	0	0	0	0					
19 Hermanas Mirabal	0	0	0	0	**	0	0	0	0	0	0	0	0	0	0	0	0	0	0	0	0	0					
20 Samaná	0	0	0	0	**	0	0	0	0	0	0	0	0	0	0	0	0	0	0	0	0	0					
21 San Cristóbal	0	0	0	0	**	0	0	0	0	0	0	0	0	0	0	0	0	0	0	0	0	0					
22 San Juan	0	0	0	0	**	0	0	0	0	0	0	0	0	0	0	0	0	0	0	0	0	0					
23 San Pedro de Macoris	0	0	0	0	**	0	0	0	0	0	0	0	0	0	0	0	0	0	0	0	0	0					
24 Sánchez Ramírez	0	0	0	0	**	0	0	0	0	0	0	0	0	0	0	0	0	0	0	0	0	0					
25 Santiago	1	0	1	1	0%	0	0	0	0	0	0	0	0	0	0	0	0	0	0	0	0	0					
26 Santiago Rodríguez	0	0	0	0	**	0	0	0	0	0	0	0	0	0	0	0	0	0	0	0	0	0					
27 Valverde	0	0	0	0	**	0	0	0	0	0	0	0	0	0	0	0	0	0	0	0	0	0					
28 Monseñor Nouel	0	0	0	0	**	0	0	0	0	0	0	0	0	0	0	0	0	0	0	0	0	0					
29 Monte Plata	0	0	0	0	**	0	0	0	0	0	0	0	0	0	0	0	0	0	0	0	0	0					
30 Hato Mayor	0	0	0	0	**	0	0	0	0	0	0	0	0	0	0	0	0	0	0	0	0	0					
31 San José de Ocoa	0	0	0	0	**	0	0	0	0	0	0	0	0	0	0	0	0	0	0	0	0	0					
32 Santo Domingo	0	0	0	0	**	0	0	0	0	0	0	0	0	0	0	0	0	0	0	0	0	0					
Extranjera	0	0	0	1	**	0	0	0	0	0	0	0	0	0	0	0	0	0	0	0	0	0					
TOTAL PAIS	1	0	1	2	100%	0	0	0	1	1	0	25	2	-92%	0	0	0	0	2	0	27	23	-15%	0	0	12	10

No.de casos de EPV en eliminación

Enfermedad	2009	2010	2011
Polio	0	0	0
Sarampión	0	0	0
Rubeola	0	0	0
Tétanos neonatal	1	3	2

Se notificaron dos casos de PFA, se trata de un masculino de 14 años de edad residente en barrio Capotillo del Distrito Nacional, con esquema anti polio completo (fuente verbal) y una niña de 1 año de edad procedente de Monseñor Nouel con esquema de vacunación completo para la edad (tarjeta). Con estos dos casos se refleja un incremento de un 41% de los casos de PFA detectados hasta la semana 29 en comparación con el año anterior. También fue notificado un caso de enfermedad febril eruptiva en una niña de 15 meses de edad residente en el barrio de La Ciénaga en el Distrito Nacional, con antecedentes de vacunación a sarampión de una dosis el 30/06/2011, según tarjeta. No se notificaron casos nuevos de difteria, tosferina y tetanos.

PROVINCIA	Parálisis flácida aguda <15 años						Enfermedad Febril Eruptiva								
	Numero de casos probables			Var. % de casos	Numero de defunciones			Numero de casos probables			Var. % de casos	Tendencia			
	SE- 29	SE 1- 29	2010		2011	SE- 29	SE 1- 29	2010	2011	SE- 29			SE 1- 29	2010	2011
	2010	2011	2010	2011	2010	2011	2010	2011	2010	2011	2010	2011			
01 Distrito Nacional	0	1	1	4	300%	0	0	0	0	0	1	2	9	350%	
02 Azua	0	0	0	0	**	0	0	0	0	0	0	2	4	100%	
03 Baoruco	0	0	0	1	**	0	0	0	0	0	0	0	0	**	
04 Barahona	0	0	0	1	**	0	0	0	0	0	0	1	1	0%	
05 Dajabón	0	0	0	0	**	0	0	0	0	0	0	2	1	-50%	
06 Duarte	0	0	0	1	**	0	0	0	0	0	0	5	1	-80%	
07Elias Piña	0	0	0	2	**	0	0	0	0	0	0	0	0	**	
08 El Seibo	0	0	1	0	-100%	0	0	0	0	0	0	1	0	-100%	
09 Espaillat	0	0	0	0	**	0	0	0	0	0	0	0	1	**	
10 Independencia	0	0	0	0	**	0	0	0	0	0	0	4	2	-50%	
11 La Altagracia	0	0	1	1	0%	0	0	0	0	0	0	3	5	67%	
12 La Romana	0	0	0	0	**	0	0	0	0	0	0	0	0	**	
13 La Vega	0	0	1	0	-100%	0	0	0	0	0	0	2	2	0%	
14 María Trinidad Sánchez	0	0	0	0	**	0	0	0	0	0	0	0	1	**	
15 Monte Cristi	0	0	0	0	**	0	0	0	0	0	0	0	0	**	
17 Pedernales	1	0	1	0	-100%	0	0	0	0	0	0	0	0	**	
17 Peravia	0	0	0	0	**	0	0	0	0	0	0	0	1	**	
18 Puerto Plata	0	0	0	0	**	0	0	0	0	0	0	9	14	56%	
19 Hermanas Mirabal	0	0	0	1	**	0	0	0	0	0	0	6	1	-83%	
20 Samaná	0	0	0	0	**	0	0	0	0	0	0	1	3	200%	
21 San Cristóbal	0	0	1	2	100%	0	0	0	0	0	0	3	6	100%	
22 San Juan	0	0	2	0	-100%	0	0	0	0	0	0	0	0	**	
23 San Pedro de Macoris	0	0	0	1	**	0	0	0	0	0	0	5	1	-80%	
24 Sánchez Ramírez	0	0	0	2	**	0	0	0	0	0	0	0	0	**	
25 Santiago	0	0	6	1	-83%	0	0	0	0	0	0	13	6	-54%	
26 Santiago Rodríguez	0	0	0	0	**	0	0	0	0	0	0	0	0	**	
27 Valverde	0	0	1	0	-100%	0	0	0	0	0	0	4	8	100%	
28 Monseñor Nouel	0	0	0	2	**	0	0	0	0	0	0	5	3	-40%	
29 Monte Plata	0	0	1	1	0%	0	0	0	0	0	0	0	0	**	
30 Hato Mayor	0	0	0	0	**	0	0	0	0	0	0	1	1	0%	
31 San José de Ocoa	0	0	0	0	**	0	0	0	0	0	0	2	3	50%	
32 Santo Domingo	0	0	6	11	83%	0	0	1	0	0	0	17	15	-12%	
Extranjera	0	0	0	0	**	0	0	0	0	0	0	0	0	**	
TOTAL PAIS	1	1	22	31	41%	0	0	2	1	2	1	88	89	1%	

Red programática: Enfermedades Emergentes y Reemergentes, EER

Responsable: Dirección General de Epidemiología (DIGEPI)

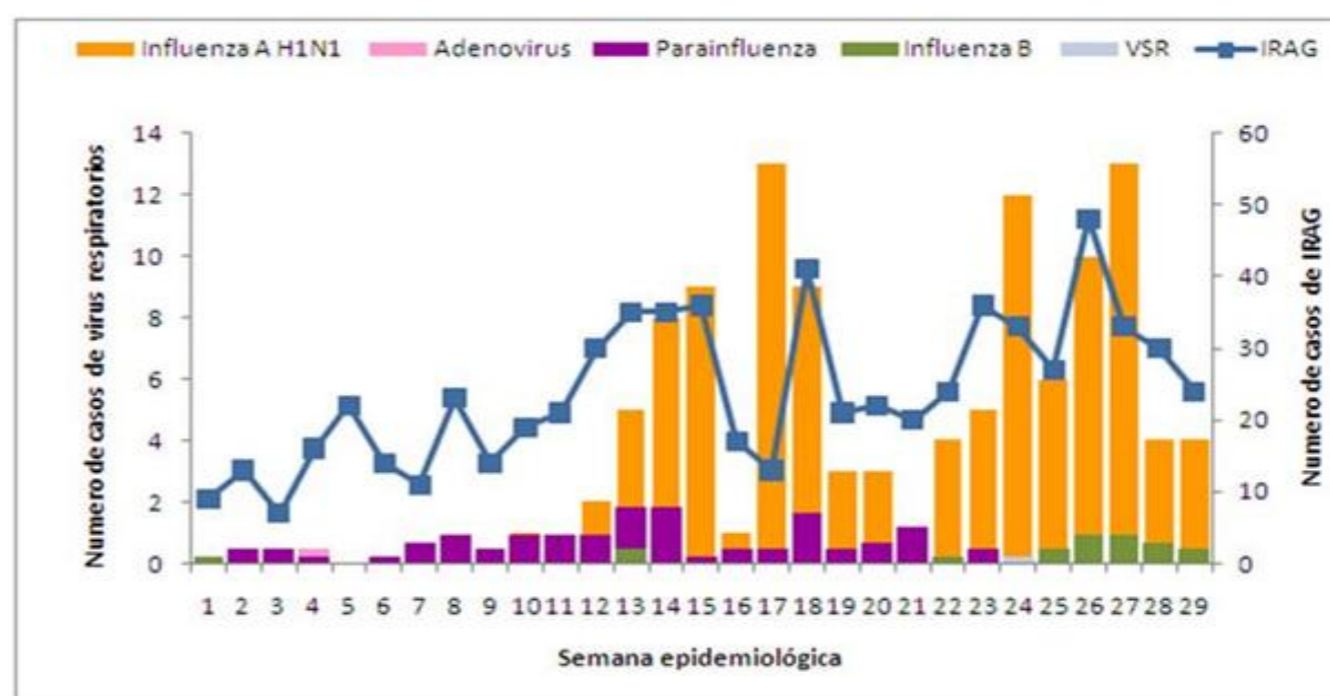
Programas involucrados: Programa Ampliado de Inmunización y DIGEPI

Vigilancia de Influenza y otros virus respiratorios

Enfermedad febril respiratoria aguda

PROVINCIA	2010		2011		Var, % de tasas
	Casos	Tasas por 10,000 habitantes	Casos	Tasas por 10,000 habitantes	
01 Distrito Nacional	142643	1283	143065	1287	0%
02 Azua	46952	1939	39583	1635	-19%
03 Baoruco	6452	561	22638	1969	71%
04 Barahona	35946	1792	35177	1754	-2%
05 Dajabón	20393	3046	12835	1917	-59%
06 Duarte	40980	1370	50681	1694	19%
07 Elías Piña	12173	1688	11254	1560	-8%
08 El Seibo	21401	2019	21830	2060	2%
09 Espaillat	50385	2125	52877	2230	5%
10 Independencia	17162	3108	19362	3506	11%
11 La Altagracia	12113	528	17774	775	32%
12 La Romana	13710	557	18945	769	28%
13 La Vega	72784	1694	65454	1524	-11%
14 María Trinidad Sánchez	27717	1956	26312	1857	-5%
15 Monte Cristi	6039	2370	7476	2934	19%
17 Pedernales	27577	2282	34545	2859	20%
17 Peravia	52736	2607	51424	2543	-3%
18 Puerto Plata	22472	686	68776	2100	67%
19 Hermanas Mirabal	26497	2566	26685	2584	1%
20 Samaná	7824	792	8801	891	11%
21 San Cristóbal	86397	1309	84529	1281	-2%
22 San Juan	44122	1798	50312	2050	12%
23 San Pedro de Macorís	46883	1391	43160	1280	-9%
24 Sánchez Ramírez	28696	1837	39697	2541	28%
25 Santiago	135623	1296	105594	1009	-28%
26 Santiago Rodríguez	2164	394	2624	478	18%
27 Valverde	33370	1754	23233	1221	-44%
28 Monseñor Nouel	35307	1815	33288	1711	-6%
29 Monte Plata	40247	1913	36833	1751	-9%
30 Hato Mayor	29767	3279	29609	3262	-1%
31 San José de Ocoa	15646	2261	21707	3137	28%
32 Santo Domingo	235534	1071	166104	756	-42%
Total PAIS	1397712	1414.06	1372184	1388.24	-1%

Número de casos de virus respiratorios por tipo y de infección respiratoria aguda grave detectados a través de la vigilancia centinela, SE 1-29 del 2011



IRAG: Hasta la semana 29 se han identificado 1,372,184 episodios de enfermedad febril respiratoria aguda, se mantiene un incremento en la tasa de incidencia en las provincias de Baoruco, y Puerto Plata, La Altagracia, La Romana, San José de Ocoa, y Sánchez Ramírez, observándose una desaceleración en la provincia de Baoruco. De 15 casos de enfermedad tipo influenza, investigados por laboratorio, 4 resultaron positivos a AH1N1-2009 y 2 a influenza tipo B, en personas residentes en Santo Domingo y el Distrito Nacional. Se mantiene la circulación de la Influenza H1N1-2009 y la Influenza tipo B en varias provincias del país.



Red Programática: Prevención y control de la mortalidad y morbilidad materna y de la niñez
Responsable: Dirección General de Epidemiología
Programas involucrados: Dirección General Materno Infantil y Adolescentes

Muertes Maternas probables notificadas a la semana por provincia de residencia						Muertes infantiles notificadas a la semana por provincia de residencia				
Provincias	2010	2010	2011	Acumulado al mes 2011	Var. % de casos	2010	2010	2011	Acumulado al mes 2011	Var. % de casos
		Semana 1 a	Semana 1 a				Semana 1 a	Semana 1 a		
		29	29	Julio			29	29	Julio	
01 Distrito Nacional	18	8	6	0	-25%	280	168	86	8	-49%
02 Azua	6	4	0	0	-100%	75	43	12	3	-72%
03 Baoruco	3	0	0	0	**	11	2	9	2	350%
04 Barahona	3	1	1	0	0%	46	14	19	2	36%
05 Dajabón	2	0	1	0	**	22	14	7	1	-50%
06 Duarte	8	4	2	0	-50%	97	44	25	3	-43%
07 Elías Piña	4	2	1	0	-50%	8	6	9	1	50%
08 El Seibo	4	2	0	0	-100%	9	6	7	1	17%
09 Espaillat	1	0	0	0	**	66	43	21	0	-51%
10 Independencia	1	0	1	0	**	11	1	6	0	500%
11 La Altagracia	6	3	3	0	0%	61	30	40	5	33%
12 La Romana	9	6	4	1	-33%	34	23	13	2	-43%
13 La Vega	6	3	1	0	-67%	103	60	33	1	-45%
14 María Trinidad Sánchez	1	0	1	0	**	42	20	19	0	-5%
15 Monte Cristi	3	1	1	0	0%	53	24	14	0	-42%
16 Pedernales	1	0	0	0	**	3	3	1	0	-67%
17 Peravia	3	2	3	2	50%	70	36	23	2	-36%
18 Puerto Plata	6	5	2	0	-60%	76	54	23	0	-57%
19 Hermanas Mirabal	2	1	0	0	-100%	30	18	13	1	-28%
20 Samaná	5	5	0	0	-100%	31	11	17	0	55%
21 San Cristóbal	9	6	6	0	0%	216	106	73	2	-31%
22 San Juan	6	2	0	0	-100%	54	41	23	0	-44%
23 San Pedro de Macorís	6	2	5	1	150%	148	70	42	3	-40%
24 Sánchez Ramírez	3	2	0	0	-100%	49	29	20	2	-31%
25 Santiago	17	12	9	0	-25%	472	286	203	12	-29%
26 Santiago. Rodríguez	0	0	1	0	**	13	9	8	0	-11%
27 Valverde	5	2	2	1	0%	72	36	30	3	-17%
28 Monseñor Nouel	4	3	4	0	33%	49	27	22	4	-19%
29 Monte Plata	2	1	4	1	300%	74	45	28	6	-38%
30 Hato Mayor	2	1	1	0	0%	21	8	7	0	-13%
31 San José de Ocoa	0	0	0	0	**	9	6	6	1	0%
32 Santo Domingo	48	28	23	4	-18%	830	478	331	33	-31%
No reporta provincia de residencia	2	2	0	0	-100%	261	24	11	14	-54%
Total defunciones residentes	196	108	82	10	-24%	3396	1785	1201	112	-33%
Extranjera	5	4	0	0	-100%	31	121	125		3%
TOTAL PAÍS	201	112	82	10	-27%	3427	1906	1326	112	-30%

Mortalidad Materna (MM): En esta semana se notificaron tres (3) casos probables de muerte materna, para un acumulado de 82 MM en lo que va del año, lo que representa una disminución de 27 % en comparación con el mismo periodo para el año anterior. De la semana epidemiológica 22- 29 se han notificado seis muertes maternas con diagnóstico de infección respiratoria aguda grave vinculadas a la circulación del virus de influenza H1N1-2009. Las provincias de Monte Plata, Monseñor Nouel, Peravia y San Pedro de Macorís presentan un incremento de mas 25% de sus muertes maternas notificadas con relación al mismo periodo del año anterior.

Mortalidad Infantil (MI): En esta semana se notificaron 96 MI, ocurridas en 10 centros de salud, con un acumulado de 1326 defunciones en lo que va del año y una subnotificación de 30%, en relación al mismo periodo del 2010.

Hospital de ocurrencia	Edad	Periodo	Causa	Municipio y provincia de residencia
Hospital Luis E. Aybar	19	Embarazo	Neumonía, shock séptico	Bani, Peravia
Centro Materno Infantil San Lorenzo de Los Minas	33	Embarazo	Shock septico post aborto	Yamasa, Monte Plata
Centro Privado no consignado	23	Puerperio	Hemorragia Post parto	Santo Domingo Oeste, Santo Domingo

